

नाममौजा : पांडेर पालहा

थाना नम्बर : ४

चादर नं. : २

राजस्वथाना : झरिया

अंचल : धनबाद

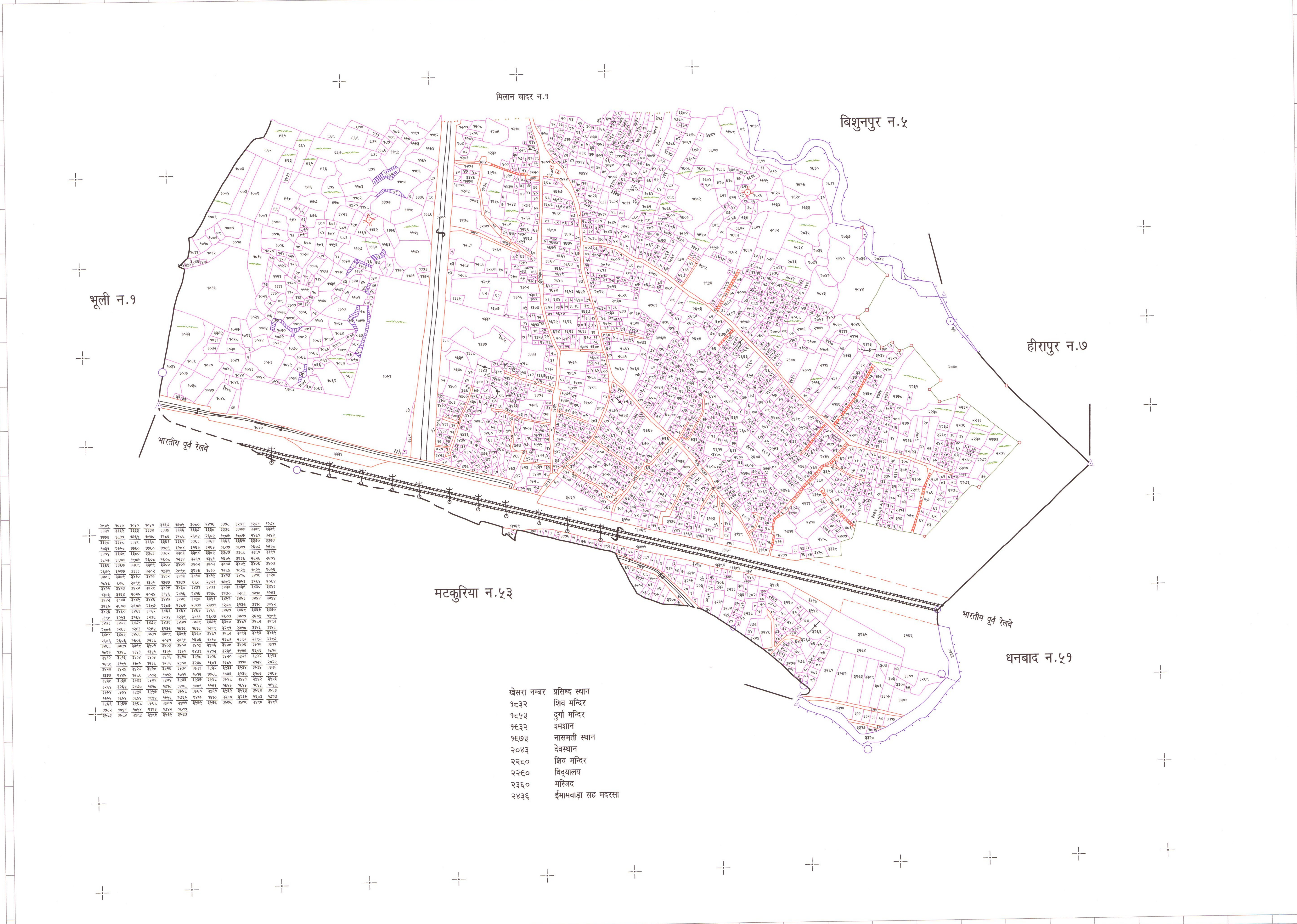
थाना : धनबाद

सन् : २००६-०७ ईस्वी

संकेत चिह्न

	सीमा रेखा - राज्य, जिला, अंचल, ग्राम, तोखा
	अलायन - दोनो गाँवों में नाल का आधा-आधा हिस्सा (निष्का-निष्का), दोनो गाँवों में सड़क का आधा-आधा हिस्सा (निष्का-निष्का), एक गाँव में नाल का पूरा हिस्सा, एक गाँव में सड़क का पूरा हिस्सा
	दोनों गाँवों में नदी या सड़क का आधा-आधा हिस्सा (पार-पार), अस्थायी सीमा रेखा, स्थायी सीमा रेखा, अस्थायी मेड़
	मकान अलायन खसरा, पक्का बाँध के साथ तालाब खसरा, बचान (लौक) खसरा लाईन, बड़ा बाँध खसरा लाईन, चादर सीमा या मार्गजिन लाईन
	पक्की सड़क, कच्ची सड़क, उखाई हुई सड़क, सूती हुई सड़क, पक्कनी, बैरगाड़ी/तेला मार्ग
	रेल लाईन सिंगल, रेल लाईन डबल
	पाईप लाईन, बचान (लौक) खसरा लाईन पर नहीं
	बोट (लौक), झील, ताल, चिह्न (पानी बहाव दिशा), लेवल ट्रांसिज, फॉल्स लाईन
	बिज - कच्चा, पक्का, कन्वर्ट, माईल पत्थर
	लीन सीमानी पत्थर, चार सीमानी पत्थर, बच्चा-१, बच्चा-२, बच्चा-३, बच्चा-४, तिनपेड़ा बच्चा, चौमैड़ा बच्चा -मरहटी लाईन पर
	तिनपेड़ा मुलकील - १, तिनपेड़ा मुलकील - २
	चौमैड़ा मुलकील - १, चौमैड़ा मुलकील - २, मुलकील - दूसरे गाँव से लॉट किया
	बैच मार्क पत्थर, पत्थर पर बच्चा, वन सीमा पत्थर एवं वन सीमा
	आबादी, बस्ती, कालोनी, मकान पक्का, मकान कच्चा
	सरना स्थल, मन्दिर, मस्जिद, चर्च, गुफाद्वारा
	शासना पाट, कब्रिस्तान (हमादयो का), कब्रिस्तान (मुसलमानों का), मसजा (सरना धर्मनिरपेक्षों का)
	स्कूल/पाठशाला, कॉलेज/माहाविद्यालय, कारखाना, औद्योगिक
	अस्पताल, बाजार/हाट, विवाह स्थल, पेट्रोलपम्प
	सिनेमा, स्मारक, शेटल/खावा, रेस्टोरेंट / अखाड़ा
	पानी की टंकी, प्रांगण, ऐतिहासिक स्थल, खाई अड्डा
	रेलवे स्टेशन, बस अड्डा
	विश्राम गृह - वन, सिंचाई, अन्य
	रेलवेकोट ऑफिस, पोस्ट ऑफिस/डाकघर, पुलिस स्टेशन/थाना, अन्य ऑफिस
	विद्युत खम्भा, टेलिग्राफ, रेलवे सिग्नल
	कुओ - पक्का, कच्चा, अप्रयुक्त
	अकृषित परती भूमि, पहाड़ी/थोमनी, पत्थरील जमीन, बड़ा गुलदन्दा चट्टान
	सुगनी परती भूमि, नई परती भूमि, परती भूमि पास, खदान, इन्को-दुक्के वृक्ष
	अन्य
	सखुआ जंगल, पालस जंगल, सामवान जंगल, पारस जंगल, परती जंगल, मिश्रित जंगल
	शाही जंगल, अन्य जंगल
	बड़े वृक्ष के बगान, छोटे वृक्ष के बगान, चाय बगान, पान बगान आम बगान, आमरुद बगान, लोनी बगान
	नायिल पेड़, खजूर पेड़, ताड़ पेड़, सुपारी पेड़, माहुआ पेड़ पीपल पेड़, आम पेड़
	साल पेड़, बरगद पेड़, इमली पेड़, कटहल पेड़ शाज पेड़, झाड़ियाँ, फूस (पास)
	नीस, अन्य पेड़

चादर (शीट) नं. २/२



मिलान चादर न.9

बिशुनपुर न.५

भूली न.9

धीरापुर न.७

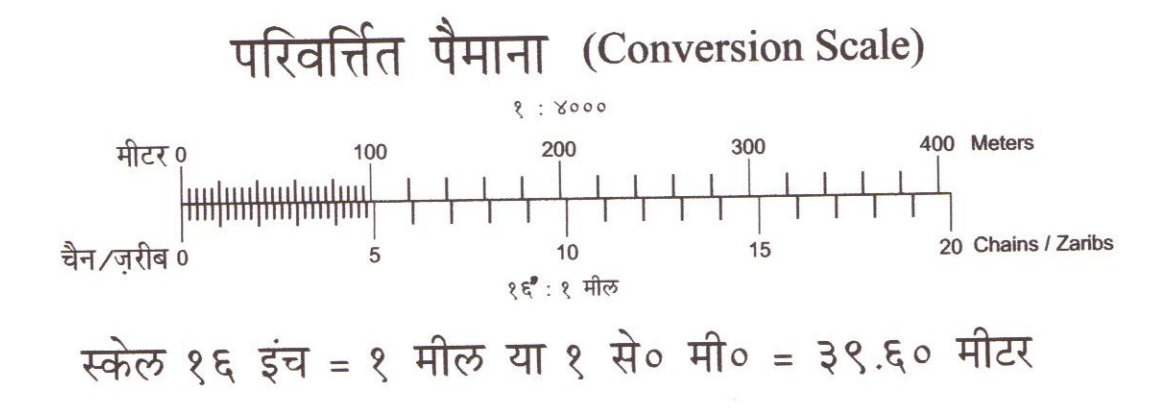
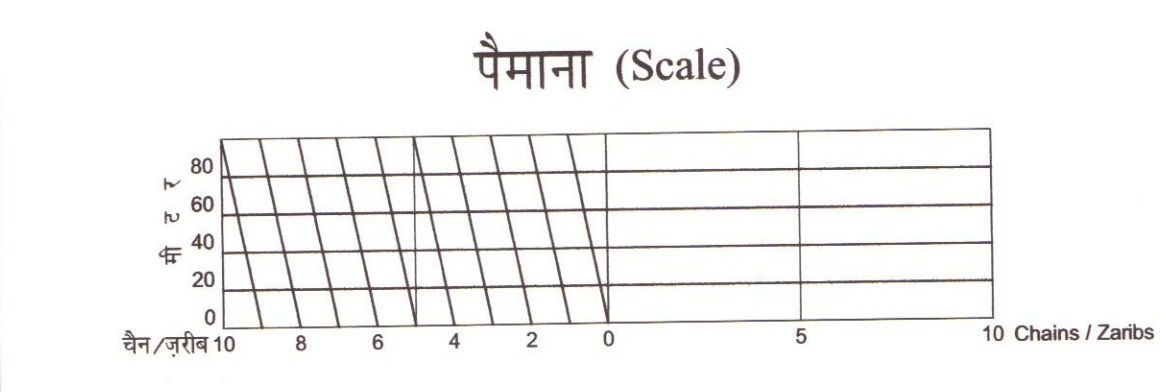
भारतीय पूर्व रेलवे

मटकुरिया न.५३

भारतीय पूर्व रेलवे

धनबाद न.५9

खसरा नम्बर	प्रसिद्ध स्थान
१८३२	शिव मन्दिर
१८५३	दुर्गा मन्दिर
१८३२	भमसान
१८७३	नासमती स्थान
२०४३	देवस्थान
२२८०	शिव मन्दिर
२२८०	विद्यालय
२३६०	मस्जिद
२४३६	ईमामवाड़ा सह मदरसा



सरकार के प्राधिकार से निर्मित एवं प्रकाशित

सत्यापन कर्ता

प्रभारी पदाधिकारी  
(परिमाण अधीक्षक) धनबाद

परिमाण एवं बंदोबस्त निदेशालय  
राजस्व एवं भूमि सुधार विभाग, झारखण्ड  
Directorate of Survey & Settlement  
Revenue & Land Reforms Dept., Jharkhand

झारखण्ड अन्तरिक्ष उपयोग केन्द्र  
रांची, झारखण्ड  
Jharkhand Space Applications Center  
Ranchi, Jharkhand