

16771 K- Realty Sale Dhombad Value-250,000/- 31/10/11 14777



74  
16/11


48

महानगर निगम 24 के अधीन उपर विधानमालु  
महानगर निगम का का नंबर 46 के अधीन  
जा नगर के की विधान नंबर 10/95  
की मालुका का नंबर 23 के अधीन  
महानगर निगम का नंबर 21-वर्षका निगम  
का नंबर के का नंबर - नगर, (भारतीय)  
मुम्बई.  
16/11/11

दस्तावेज का नंबर 12  
का नंबर 16/11

05AA 241126

महानगर निगम से प्राप्त मुम्बई के  
का नंबर 96 (का.ए.)  
16/11



धनबाद  
16/11/11  
16/11/11  
16/11/11  
16/11/11  
16/11/11



तपस्वील वर्गीकृत जमीन का नंबर 10/95 दर्शिका नंजी  
के अनुसार निर्धारित न्यूनतम मूल्य से कम नहीं है

:- विक्रय पत्र केवाला दस्तावेज :-

बिक्रेतागण :- 1. श्री धनु मंडल, 2. श्री कालीपद मंडल, 3. श्री नारद चन्द्र मंडल, पिता-स्व0 आशुतोष मंडल, जाति-सुमंडल, पेशा- नौकरी, खेती व अन्य, साकिन-धैया, पो0 आई.एस.एम., थाना व जिला-धनबाद (भारतीय)।

Fee Paid

Afi) 7500 = 0  
Sabin 2 = 50  
Pfee 0 = 94  
7503 = 44

क्रेता :- श्रीमती सुरंजना कुमारी, पति-श्री अजय कुमार, जाति-भूमिहार, पेशा-दैनिक वेतनभोगी, साकिन-न्यू विशुनपुर, पो0 बी. पोलिटेक्निक, थाना व जिला-धनबाद (भारतीय)।

विक्रय पत्र केवाला दस्तावेज


मूल्य-2,50,000/- (दो लाख पचास हजार रुपये) मात्र।  
सालाना मालगुजारी 50 पैसा मात्र ।

अंचल कार्यालय धनबाद, मालिक जमीन्दार झारखंड सरकार ।

16/11/11







16/11/11  
16/11/11  
16/11/11

16/11/11

16/11/11

16/11/11



...2...

**विवरण जायदाद:-** जिला धनबाद, चौकी अवर निबंधन कार्यालय, धनबाद, थाना धनबाद अंतर्गत "विशुनपुर" मौजा में कायेमी रैयती स्वत्व की जमीन। मौजा-विशुनपुर, मौजा नं0 05, खाता नं0-17(सत्रह), नया खाता नं0 220, प्लॉट नं0-299, नया प्लॉट नं0 260, रकवा-163 डिसमिल में से 02 कट्टा यानि 3.30(तीन दसमलव तीन-शुन्य) डिसमिल जमीन अपने-अपने निजांश में से इस केवाला दस्तावेज द्वारा बिक्री किया। जो अन्य सड़क पर आवासीय है।

**जिसकी चौहददी :-**


- |        |   |                             |
|--------|---|-----------------------------|
| उत्तर  | - | इसी प्लॉट का अंश            |
| दक्षिण | - | इसी प्लॉट का अंश            |
| पूरब   | - | इसी प्लॉट का अंश            |
| पश्चिम | - | 14 फीट का प्रस्तावित रास्ता |

मूल दस्तावेज के साथ एक प्रति नक्शा नथी किया गया है एवं बिक्रीत स्थान को लाल रंग से दर्शाया गया है।


उपरोक्त जमीन धनबाद निबंधन कार्यालय से निबंधित दिनांक 23.06.1955 ई0 के केवाला दस्तावेज संख्या 6373 के द्वारा बाबूलाल गोप एवं अन्य से विक्रेतागण की माता स्व0 हिंगुली मंडलानी के नाम पर खरीदी हुई सम्पत्ति है। जमाबंदी संख्या 63 के तहत इसका लगान वसूल होता आ रहा है। वारिसान सूत्र से प्राप्त कर निर्विवाद भोग-दखल करते हुए आज इस दस्तावेज द्वारा विक्रेता ने अपने निजांश में से बिक्री किया।

चूंकि विवरण यह है कि विक्रेतागण को सांसारिक एवं अन्यान्य खर्च के लिए रुपये की अति आवश्यकता आ पड़ी है। इसलिए विवरण में दिये गये जायदाद बिक्री किये बिना रुपये का बन्दोवस्त होना कठिन है। इसलिए विवरण में दिये गये जायदाद को बिक्री करने के लिए विक्रेतागण ने क्रेता से प्रार्थना की एवं क्रेता, विवरण में दिये गये जायदाद खरीदने को राजी हुए तथा दोनों पक्षों के बीच गवाहों के सामने सलाह-मशविरा से विवरण में दिये गये जायदाद का मूल्य वास्तविक मूल्य-2,50,000/- (दो लाख पचास हजार रुपये) मात्र तय हुआ एवं तयशुदा रकम लेकर विवरण में दिये गये जायदाद को विक्रेता बिक्री कर हमेशा के लिए निःस्वत्व हुए एवं क्रेता को दखलकार किया तथा दखल दिया।

...3



Shree M. V. K. S. S.  
16/11/11  
16/11/11  
16/11/11



...3...

विक्रेतागण का जिस तरह का हक-अख्तियार, दावी-दावा है, आज तारीख से क्रेता का हुआ। क्रेता, उक्त जमीन पर कच्चा-पक्का मकान, आंगन कुंआ, बगान- बगीचा आदि तैयार कर निज वसवास करें या किराया बन्दोवस्त कर अपनी ईच्छानुसार दान, बिक्री, रेहन आदि मनमाना कर सकते हैं। इससे विक्रेता या विक्रेता के वंशज को कभी किसी तरह का वजूर या एतराज नहीं होगा, अगर करें तो कानूनन बातिल और नामजूर होगा।

उपरोक्त विवरण में दिये गये जायदाद का दाखिल-खरिज के संबंध में विक्रेतागण को जो कुछ भी क्रेता को मदद करना पड़े वह बिना वजूर करेंगे। बिक्रित जायदाद की सालाना मालगुजारी मालिक जमीन्दार झारखंड सरकार को बराबर अदा देकर विक्रेता का नाम कटवाकर क्रेता अपने नाम से दाखिल-खरिज करवा कर मालगुजारी की रसीद हासिल करेंगे।

बिक्रित जायदाद विक्रेतागण के खास दखल में है, कभी किसी तरह का हस्तान्तरण आदि नहीं किया हुआ है। अगर भविष्य में किसी तरह का दाय-संयोग या हस्तान्तरण आदि पाया जाय और उससे क्रेता या क्रेता के वंशज को क्षति पहुंचे तो विक्रेतागण या विक्रेतागण के वंशज क्षतिपूरण का देनदार होगा या होंगे।

अतः विक्रेतागण अपनी-अपनी स्थिर बुद्धि, शान्त चित्त, स्वस्थ शरीर में रहकर सरल मन से बिचार कर गवाहों के सामने मूल्य का पूरा रूपया पाकर एवं समझ-बूझकर यह बिक्रय पत्र केवाला दस्तावेज लिख दिया ताकि समय पर काम आवे।

इति तारीख- 16/11/2011

...4



Dhambad  
 16/11/11  
 वरिष्ठ अधिवक्ता  
 16/11/11  
 4125 43 अंश  
 16/11/11

...4...

केता का छायाचित्र :



सुरेजना कुमारी  
 16/11/11

मैंने दस्तावेज का प्रारूप बनाया एवं दोनों पक्षों को पढ़कर सुनाया एवं समझा दिया।  
 प्रमाणित किया जाता है कि विकेतागण एवं केता के जो छाया चित्र इस दस्तावेज में लगे  
 हैं, उन लोगों के बायें हाथ के अंगुलियों के निशान मेरे सामने लिए गए हैं।

:- गवाहगण :-

Boindas  
 Adv. Dhanbad  
 E.No: 3875/05  
 16/11/11

दिलीप कुमार तिव  
 16.11.2011

1. Uttam Mondal  
 Spondrikali Pado Mondal  
 Add. - Dhalya, Dhanbad  
 16/11/11

2. उरुष पांडे

पिताश्वी सुशेखर पांडे

श्री सुदिध चणकाए

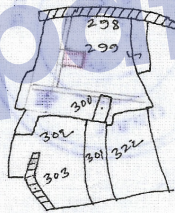
16/11/11



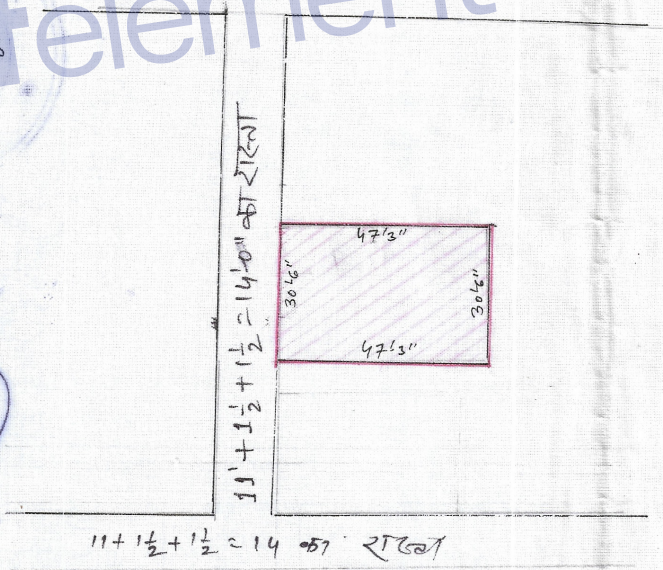
विक्रेता:- श्री चन्नु मंडल ② कालीपद मंडल ③ नारद चन्द्र मंडल पिता  
 २९० आबुलौष मंडल निवासी चर्खा थाना च्यनवादा जिला च्यनवादा  
 क्रेता- श्री प्रति सुरजंन कुमारी पति श्री अजय कुमार निवासी  
 न्यु बिबुनपुर थाना च्यनवादा जिला च्यनवादा  
 तपशील- मौजा बिशनपुर न० ५ खाना न० १७ प्लॉट न० २९९  
 के अंश में २ कड़ठा विक्री जमीन नक्शे में लाल रंग  
 से दर्शाया गया है।

Boundary:- उत्तर - इसी प्लॉट का अंश  
 दक्षिण - इसी प्लॉट का अंश  
 पुरव - इसी प्लॉट का अंश  
 पश्चिम - १५'०" का प्रस्तावित रास्ता

स्केल - १" = ३३०'०"



१६'०" का रास्ता



Shouk Mardul

Shouk Mardul

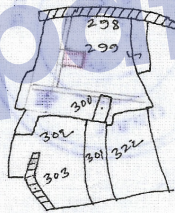
Amin  
 M. Prasad



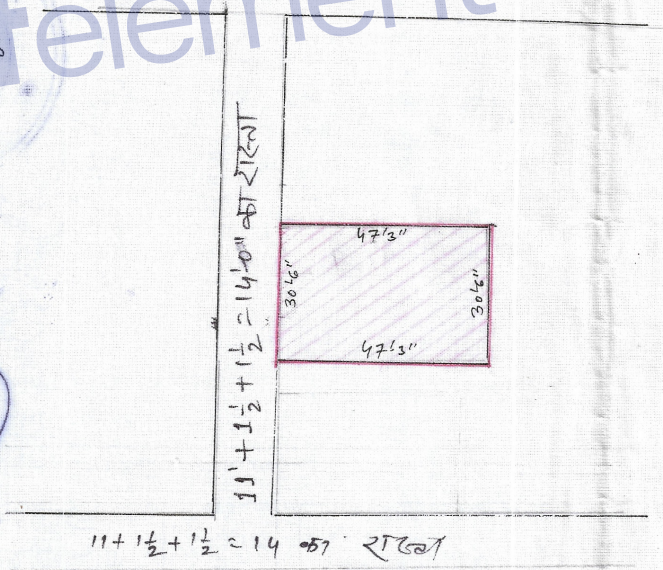
विक्रेता:- श्री चन्नु मंडल ② कालीपद मंडल ③ नारद चन्द्र मंडल पिता  
 २९० आबुलौष मंडल निवासी चर्खा थाना च्यनवादा जिला च्यनवादा  
 क्रेता- श्री प्रति सुरजंन कुमारी पति श्री अजय कुमार निवासी  
 न्यु बिबुनपुर थाना च्यनवादा जिला च्यनवादा  
 तपशील- मौजा बिशनपुर न० ५ खाना न० १७ प्लॉट न० २९९  
 के अंश में २ कड़ठा विक्री जमीन नक्शे में लाल रंग  
 से दर्शाया गया है।

Boundary:- उत्तर - इसी प्लॉट का अंश  
 दक्षिण - इसी प्लॉट का अंश  
 पुरव - इसी प्लॉट का अंश  
 पश्चिम - १५'०" का प्रस्तावित रास्ता

स्केल - १" = ३३०'०"



१६'०" का रास्ता



Shower Marked

Shower Marked

Amin  
 M. Prasad





निबंधन विभाग, झारखंड  
धनबाद  
जांच पर्चा-सह घोषणा प्रपत्र (नियम 114)

Remove Watermark Now

Token No: 74

Token Date/Time: 16/11/2011 15:07:30

Document Type	Sale Deed	Presenter	Dhanu Mandal	Date of Entry	16/11/2011
Presenter' Name & Address	Dhaiya, Dhanbad			Total Pages	16
Stampable Doc. Value	250000	DOE		Book	I
Document Value	250000	Stamp Value	10000	CNO/PNO	
Special Type		Serial No.	0		
Remarks / Other Details					

Property Details:

Anchal	Th.No.	Wrd/Hlk	Mauza	Kh. No.	Plot No	Plot Type	H No	Category	Area	Min. Value
DHANBAD	5	0	BISHANPUR	17	299			OR_RES	3.3 Decimal	247500

Other Property Details:

Property Type	Th. No.	Wrd	Mauza	Location	Area	Rate	Amount
---------------	---------	-----	-------	----------	------	------	--------

Party Details:

SN	P Type	Party Name	Father/Husband	Occup.	Caste	PAN/F 60	Address
1	VENDOR	Dhanu Mandal	Late Ashutosh Mandal	Service	Other		Dhaiya, Dhanbad
2	VENDOR	Kalipada Mandal	Late Ashutosh Mandal	Cultivation	Other		Dhaiya, Dhanbad
3	VENDOR	Narad Ch. Mandal	Late Ashutosh Mandal	Cultivation	Other		Dhaiya, Dhanbad
4	VENDEE	Suranjana Kumari	Ajay Kuamr	House Wife	Other		new bishunpr, dhanbad
5	Identifier	Uttam Mandal	Kali Pada Mandal	Business	Other		Dhaiya, Dhanbad
6	Witness1	Uttam Mandal	Kali Pada Mandal	Business	Other		Dhaiya, Dhanbad
7	Witness2	Urendra Pandey	Late Sumeshwar Pandey	Business	Other		babudih, dhanbad

Fee Details:

SN	Description	Amount
1	LL	2.50
2	PR	0.94
3	A1	7,500.00
4	SP	240.00
Total		7,743.44

उपर्युक्त प्रविष्टियाँ दस्तावेज में अंकित तथ्यों के अनुरूप हैं।

निबंधन पूर्व सारांश में इंप्ट फार्म के अनुरूप डाटा इंट्रि की गई है।

उपर्युक्त स्वीकार किया जिसकी पहचान निवासी.....  
① धनु मंडल  
② कालीपद मंडल  
③ नारद चंद्र मंडल  
उत्तम मंडल  
दय्या

प्रस्तुतकर्ता का हस्ताक्षर  
डाटा इंट्रि ऑपरेटर का हस्ताक्षर  
.....ने इस दस्तावेज के निष्पादन को मेरे समक्ष  
पिता.....कालीपद मंडल.....ने की।  
पेशा.....नवसाय

निबंधन पदाधिकारी का हस्ताक्षर





निबंधन विभाग, झारखंड  
धनबाद

Token No.74 Token Date: 16/11/2011 15:07:30  
Serial/Deed No./Year :16771/14777/2011  
Deed Type: Sale Deed

SN	Party Details	Photo	Thumb
1	<b>Dhanu Mandal</b> Father/Husband Name:Late Ashutosh Mandal (VENDOR) Dhaiya, Dhanbad		
2	<b>Kalipada Mandal</b> Father/Husband Name:Late Ashutosh Mandal (VENDOR) Dhaiya, Dhanbad		
3	<b>Narad Ch. Mandal</b> Father/Husband Name:Late Ashutosh Mandal (VENDOR) Dhaiya, Dhanbad		
4	<b>Suranjana Kumari</b> Father/Husband Name:Ajay Kuamr (VENDEE) new bishunpr, dhanbad		
5	<b>Uttam Mandal</b> Father/Husband Name:Kali Pada Mandal (Identifier) Dhaiya, Dhanbad		
6	<b>Uttam Mandal</b> Father/Husband Name:Kali Pada Mandal (Witness1) Dhaiya, Dhanbad		

Book No. I  
Volume 489  
Page 209 To 224  
Deed No 16771/14777  
Year 2011  
Date 16/11/2011 16:45:20

District Sub Registrar

Signature of Operator



निबंधन विभाग, झारखंड  
धनबाद


Token No.74 Token Date: 16/11/2011 15:07:30


Serial/Deed No./Year :16771/14777/2011

Deed Type: Sale Deed

SN	Party Details	Photo	Thumb
7	<b>Urendra Pandey</b> Father/Husband Name:Late Sumeshwar Pandey (Witness2) babudih, dhanbad	<input type="checkbox"/>	<input type="checkbox"/>

Book No. I  
Volume 489  
Page 209 To 224  
Deed No 16771/14777  
Year 2011  
Date 16/11/2011 16:45:20

  
District Sub Registrar

  
Signature of Operator

 pdfelement