

Panrepalha

बिशुनपुर

रेकॉर्ड सर्वे नम्बर - ८३७

कलकरी रजिस्टर नम्बर

मौजा पांडेपालहा

सीट नं० २

धाना(धानबाद)भरिया नम्बर ४

परगना भरिया

तरफ

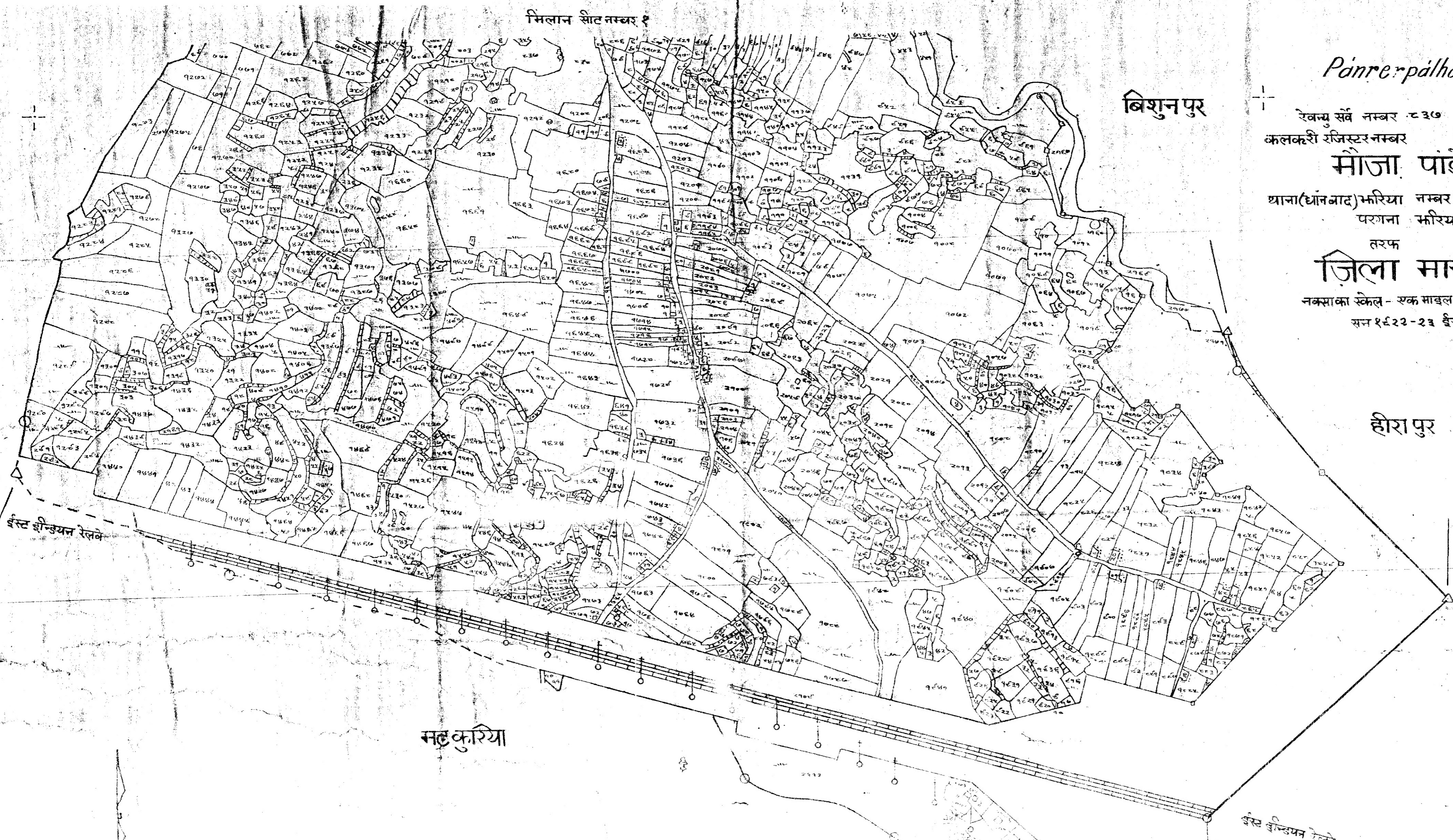
जिला मानभूम।

नक्साका स्केल - एक माइल बराबर १६ ईंच।

सन १९२३-२३ ईस्वी।

हीरापुर

भूली

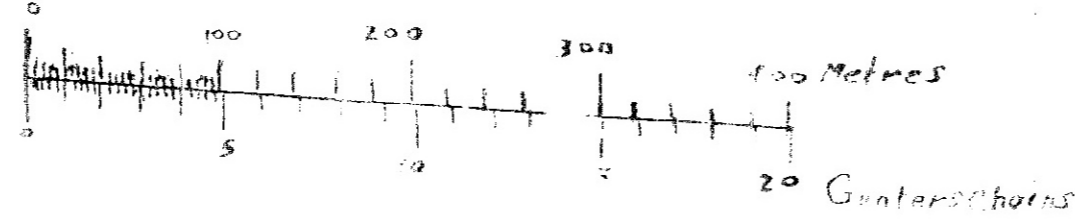


Made and Published Under the Authority of Government.

नमुना प्रलामत।

१	महनिशान + लाइन स्वरिज मरभोजाया	२०५
२	धर मय आगन	२०५
३	पक्का कुवा	०
४	धाया (रेल, सडक कॉलवरी इत्यादि)	०

Conversion Scale

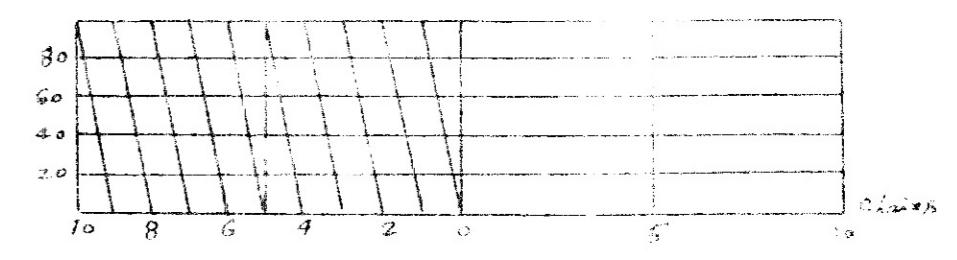


- नम्बर नाम शे मशरू
- ६६२ रमशान
- १०७४ देवशान
- २१३१
- २१४० कबीरतान

ईस्ट इन्डियन रेलवे  
धानबाद

१०३५	१०३६	१०३७	१०३८	२०३९	१०४०	१०४१	१०४२
२०४३	२०४४	२०४५	२०४६	२०४७	२०४८	२०४९	२०५०

Scale 1/16 Inch = 100 Feet



M. K. Ekhal  
Superintendent of Survey.