चादर (शीट) नं. २/२

झारखण्ड भू – आलेख सूचना प्रणाली

जिला धनबाद

नाममौजा : पांडेर पालहा

थाना नम्बर	: ४
चादर नं.	: २
राजस्वथाना	: झरिया
अंचल	: धनबाद
थाना	: धनबाद
सन्	: २००६–०७ ईस्वी

खेसरा नम्बर	प्रसिध्द स्थान
१८३२	शिव मन्दिर
१८५३	दुर्गा मन्दिर
१९३२	श्मशान
१९७३	नासमती स्थान
२०४३	देवस्थान
२२८०	शिव मन्दिर
२२९०	विद्यालय
२३६०	मस्जिद
२४३६	ईमामवाड़ा सह मदरसा

संकेत चिह्न

	सीमा रेखा – राज्य, जिला, अंचल, ग्राम, तोखा
	अलग्गत – दोनों गाँवों में नाला का आधा–आधा हिस्सा (निस्फ–निस्फ), दोनों गाँवों में सड़क का आधा–आधा हिस्सा (निस्फ–निस्फ), एक गाँव में नाला का पूरा हिस्सा, एक गाँव में सड़क का पूरा हिस्सा
	दोनों गाँवों में नदी या सड़क का आधा–आधा हिस्सा (धार–धुरा), अस्थायी सीमा रेखा, स्थायी सीमा रेखा, स्थायी मेड़, अस्थायी मेड़
	मकान अलग्गत खसरा, पक्का बीच के साथ तालाब खसरा, बन्धान (बीच) खसरा लाईन, बड़ा बीच खसरा लाईन, चादर सीमा या मार्जीन लाईन
	पक्की सड़क, कच्ची सड़क, उठाई हुई सड़क, दूबी हुई सड़क, पगडण्डी, बैलगाड़ी/ठेला मार्ग
	रेल लाईन सिंगल, रेल लाईन डबल
	पाईप लाईन, बन्धान (बीच) खसरा लाईन पर नहीं
	बोट (नाव), झील, तीर चिह्न (पानी बहाव दिशा), लेवल क्रॉसिंग, फॉल्स लाईन
	ब्रिज :– कच्चा, पक्का, कल्वर्ट, माईल पत्थर
	तीन सीमानी पत्थर, चार सीमानी पत्थर, बन्धा–१, बन्धा–२, बन्धा–३, बन्धा–४, तिनमेड़ा बन्धा, चौमेड़ा बन्धा –सरहदी लाईन पर
	तिनमेड़ा मुस्तकील – १, तिनमेड़ा मुस्तकील – २
	चौमेड़ा मुस्तकील – १, चौमेड़ा मुस्तकील – २, मुस्तकील – दूसरे गाँव से प्लॉट किया
	बेंच मार्क पत्थर, पत्थर पर बन्धा, वन सीमा पत्थर एवं वन सीमा
	आबादी, बस्ती, कालोनी, मकान पक्का, मकान कच्चा
	सरना स्थल, मन्दिर, मस्जिद, चर्च, गुरुद्वारा
	शमशान घाट, कब्रिस्तान (ईसाइयों का), कब्रिस्तान (मुसलमानों का), मसना (सरना धर्मकलंदियों का)
	स्कूल/पाठशाला, कॉलेज/महाविद्यालय, कारखाना, औद्योगिक
	अस्पताल, बाजार/हाट, विवाह स्थल, पेट्रोलपम्प
	सिनेमा, स्मारक, होटल/ढाबा, रेस्टोरेन्ट / उपहार गृह
	पानी की टंकी, डांगन, ऐतिहासिक स्थल, हवाई अड्डा
	रेलवे स्टेशन, बस अड्डा
	विश्राम गृह –वन, सिंचाई, अन्य
	टेलीफोन ऑफिस, पोस्ट ऑफिस/डाकघर, पुलिस स्टेशन/थाना, अन्य ऑफिस
	विद्युत खम्भा, टेलिग्राफ, रेलवे सिगनल
	कुआँ –पक्का, कच्चा, अप्रयुक्त
	अकृषित परती भूमि, पहाड़ी/टोनगरी, पथरीला जमीन, बड़ा गुम्बदनुमा चट्टान
	पुरानी परती भूमि, नई परती भूमि, परती भूमि घास, खदान, इक्के–दुक्के वृक्ष
	अन्य
	सखुआ जंगल, पलास जंगल, सागवान जंगल, पारस जंगल, परती जंगल, मिश्रित जंगल
	झाड़ी जंगल, अन्य जंगल
	बड़े वृक्ष के बगान, छोटे वृक्ष के बगान, वाय बगान, पान बगान आम बगान, अमरूद बगान, लीची बगान
	नारियल पेड़, खजूर पेड़, ताड़ पेड़, सुपारी पेड़, महुआ पेड़ पीपल पेड़, आम पेड़
	साल पेड़, बरगद पेड़, इमली पेड़, कटहल पेड़ झाड़ पेड़, झाड़ियाँ, घूना (घास)
	बाँस, अन्य पेड़

पैमाना (Scale)

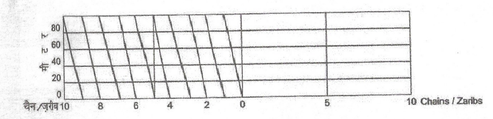

परिवर्त्तित पैमाना (Conversion Scale)

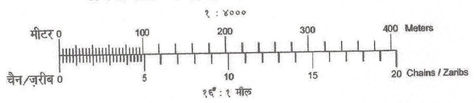

स्केल १६ इंच = १ मील या १ से० मी० = ३९.६० मीटर

मिलान चादर (शीट)

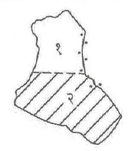

सरकार के प्राधिकार से निर्मित एवं प्रकाशित

सत्यापन कर्त्ता

प्रभारी पदाधिकारी
(परिमाप अधीक्षक)

झारखण्ड सरकार

परिमाप एवं बंदोबस्त निदेशालय
राजस्व एवं भूमि सुधार विभाग, झारखण्ड
Directorate of Survey & Settelement
Revenue & Land Reforms Dept., Jharkhand

JSAC

झारखण्ड अन्तरिक्ष उपयोग केन्द्र
राँची, झारखण्ड
Jharkhand Space Applications Center
Ranchi, Jharkhand