



Receipt No. 1500/001/2019



भूमि संबंधी दस्तावेजों का नौचा.

MIRZA MOHAMMAD AHMED KHAN

01-19-06-19

01/19/19 30 01/05/07/19

अचल अधिकारी चणवाप से प्राप्त सूची अनुसार दस्तावेज में वर्णित मौजा नम्बर 05 के नया खाता नं. निषिद्ध खाते से बाहर है/सूची बंद नहीं है.



Sanjay Kumar Sinha 4/7/19

Handwritten notes and signatures on the left side of the document.

**“बिक्रय-पत्र (केवाला दस्तावेज)”**

बिक्रेता :- 1. संजय कुमार सिन्हा, पिता-श्री चन्द्र शेखर प्रसाद, जाति-बिहारी कुर्मी, पेशा- नौकरी, स्थायी निवास स्थान ग्राम-गोपालपुर, पो0- गोपालपुर, थाना- वारिसलीगंज, अनुमण्डल नवादा, जिला- नवादा (बिहार) । वर्तमान निवास स्थान-गाँधी रोड, धनबाद थाना- धनसार, जिला-धनबाद।

बिक्रेता का आधार सं0- 8770 2669 1959,

पैन नं0-CSQPS6220L

श्रीमती अंजु सिन्हा, पति का नाम- श्री प्रणव कुमार, जाति-बिहारी कुर्मी, पेशा- गृहिणी, स्थायी निवास स्थान ग्राम-थालपोश, पो0-भट्टा, थाना-पकरीबरावाँ, जिला-नवादा (बिहार) । हाल निवास स्थान गाँधी रोड धनबाद, पो0-धनबाद, थाना- धनसार, जिला- धनबाद।

क्रेता का आधार नं0- 2516 8758 5292

पैन नं0-DFOPS5911E



Sanjay Kumar Sinha  
4/7/19

लेख्य प्रकार :- बिक्रय पत्र (केवाला दस्तावेज)  
मूल्य -15,00,000/- (पन्द्रह लाख) रूपये मात्र । सरकारी मूल्य सूची के अनुसार वास्तविक बिक्रय मूल्य (लेन-देन) मूल्य 8,75,000/- (आठ लाख पचहत्तर हजार रूपये) मात्र ।

जमीन का विवरण :- जिला चौकी एवं अवर निबंधन कार्यालय, धनबाद, थाना-धनबाद अन्तर्गत मौजा-बिशुनपुर में मेरा (बिक्रेता का) रैयती स्वत्व की खास (नीज) दखल की जमीन मौजा-बिशुनपुर, मौजा नं0-05, नया सर्वे खाता नं0- 118, पुराना सर्वे खाता नं0- 20, नया सर्वे प्लॉट नं0- 108, पुराना सर्वे प्लॉट नं0-73, रकवा- 2 कट्ठा जमीन यानि 3.30 डिसमिल जमीन आज इस दस्तावेज द्वारा बिक्री किया।  
जो आवासीय है ।

जिसका चौहद्दी :-

- उत्तर - बिक्रेता का नीज एवं 12' चौड़ी निजी रोड बिक्रेता एवं क्रेता का एवं 6" चौड़ी चाहरदिवारी बिक्रेता का  
दक्षिण - हराधन गोप, राजेश्वरी शरण  
पूरब - माधव प्रसाद सिन्हा  
पश्चिम - श्रीमती अनिता देवी

बिक्रीत जमीन का एक प्रति नक्शा इस दस्तावेज के साथ संलग्न कर "लाल रंग" से दर्शाया गया है।

Sarjy Kumar Sinha  
4/7/19

यह जमीन कलकत्ता निबंधन कार्यालय के निबंधित केवाला दस्तावेज नं०- 2174 दिनांक- 16.02.1993 ई० को चन्द्र मोहन सिंह, पिता- स्व० हरि सिंह, साकिम- विशुनपुर थाना एवं जिला धनबाद से विक्रेता के अपने नाम पर केवाला खरीदा जमीन है । चूंकि उक्त जमीन का निबंधन कलकत्ता निबंधन कार्यालय से हुआ है, इसलिए अतिरिक्त मुद्रांक शुल्क धनबाद कोषागार के सत्यापित चलान संख्या-45 ए०, दिनांक 27.10.2005 ई० के द्वारा 6975 रूपया एवं निबंधन कार्यालय में निबंधन शुल्क 1803.44 रूपये जमा करने के पश्चात् अंचल कार्यालय धनबाद के दाखिल खारिज मुकदमा संख्या- 351, (I)2006-07 के द्वारा दाखिल खारिज कराकर विक्रेता अपने नाम से लगान रसीद कटाते आ रहा है।

विक्रेता के नाम से होल्डींग रसीद भी नगर निगम कार्यालय से कटते आ रहा है जिसका होल्डींग नं०- 0200002372000M0 हैं, जो वार्ड नं०-20 में है।

उक्त विक्रीत जमीन का ऑनलाईन पंजी-II, अंचल कार्यालय, धनबाद के भाग वर्तमान-2, पृष्ठ संख्या-98 में विक्रेता के नाम दर्ज है ।

विक्रेता द्वारा उपलब्ध कागजात के आधार पर उक्त जमीन गैर आबाद खाता का नहीं है, भू-दान एवं वन भूमि नहीं है, आदिवासी खाता का नहीं है, और ना ही सरकार द्वारा अधिग्रहित जमीन है।

Sanjay Kumar Sinha  
4/7/19

मालिक जमीन्दार झारखण्ड सरकार अंचल कार्यालय, धनबाद।  
सलाना मालगुजारी - 75 पैसा मात्र ।

चूँकि बिक्रय पत्र (केवाला दस्तावेज) का विवरण यह है कि  
पुत्र (बिक्रेता को) अति आवश्यक संसारिक खर्च हेतु रूपये की बहुत ही  
आवश्यकता आ पड़ने के कारण रूपये संग्रह का कोई दुसरा उपाय नहीं  
देखकर अपनी उपरोक्त विवरण में दिये गये जमीन को बिक्री करने का  
प्रस्ताव करने पर क्रेता द्वारा खरीदने के लिए राजी होने पर बिक्रेता एवं  
क्रेता के बीच उक्त जमीन का समयोचित सर्वोच्च मूल्य  
में -8,75,000/- (आठ लाख पचहत्तर हजार) रूपये धार्य हुआ। उक्त  
धार्यकृत मूल्य का समस्त रूपये भारतीय स्टेट बैंक के चेक  
संख्या-470080, दिनांक-15.06.2019 के द्वारा 4,75,000/- (चार लाख  
पचहत्तर हजार रूपये) एवं चेक संख्या-470085, दिनांक 20.06.2019 के  
द्वारा 4,00,000/- (चार लाख रूपये) यानि कुल 8,75,000/- (आठ  
लाख पचहत्तर हजार रूपये) क्रेता से उपरोक्त चेक के माध्यम से प्राप्त  
कर विवरण में दिए गए जमीन को इस दस्तावेज द्वारा बिक्री कर सदा के  
लिए निःस्वत्व हुए एवं उक्त बिक्रीत जमीन पर मेरा (बिक्रेता का) जिस  
प्रकार हक-अधिकार, दावी-दावा, दखल-कब्जा आदि था, सब आज से  
क्रेता का हुआ।

क्रेता मायवारीशन उपरोक्त बिक्रीत जमीन में स्वयं अपने  
इच्छानुसार कच्चा, पक्का मकान आदि बनाकर स्वयं वासोवास कर सकते  
है, चाहरदिवारी दे सकते है या किराया बन्दोबस्त क्षमतायुक्त दान, बिक्री

पत्र संख्या  
98

पत्र संख्या

पत्र संख्या

पत्र संख्या

पत्र संख्या

5

Satyam Kumar - Sankar  
4/7/19

आदि सब तरह का हस्तांतरण आदि का मालिक बनकर भोग-दखल करते रहें, इसमें हम (बिक्रेता का) या बिक्रेता के उत्तराधिकारी को भविष्य में किसी भी प्रकार का आपत्ति या ऐतराज नहीं होगा, आपत्ति आदि करने पर सर्वत्र नाजायज वा अमान्य समझा जाएगा।

बिक्रीत जमीन का धार्य सालाना मालगुजारी मायशेष मालिक जमींदार झारखण्ड सरकार, अंचल कार्यालय, धनबाद को प्रतिवर्ष आदाय देकर दाखिल खारिज कराकर क्रेता अपने नाम से रसीद ग्रहण करते रहें। दाखिल खारिज के संबंध में अगर क्रेता के हित में किसी भी प्रकार का सहयोग जमीन आदि की आवश्यकता हो तो बिक्रेता, क्रेता को सहयोग करेंगे।

उक्त जमीन आज से पहले हम बिक्रेता ने किसी भी प्रकार का हस्तांतरण यानि दान, बिक्री आदि नहीं किए है, एवं किसी बैंक या संस्था से कर्ज आदि नहीं लिए है। यानी उक्त जमीन पर हम बिक्रेता का निर्विवाद रूप से अधिकार एवं दखल कब्जा है, तथापि अगर भविष्य में क्रेता या क्रेता के उत्तराधिकारी (वंशज) को दखल कब्जे में किसी भी प्रकार का विवाद उत्पन्न हो तो दखल दिलाने एवं समस्त क्षतिपूर्ति के देनदार होंगे।

अतः मैंने (बिक्रेता ने) अपनी स्वेच्छा से शरीर और मन की स्वस्थ्यता मे सरल मन से सोच-समझकर यह बिक्रय पत्र (केवाला दस्तावेज) लिख दिया जो कि समय पर काम आवें एवं प्रमाण रहे। इति सन् 2019 ई0 04 जुलाई।

Sanjay Kumar Sinha  
4/7/19

क्रेता का फोटो, हस्ताक्षर/टीप निशान:-



Anju Sinha  
4/7/19

विक्रेता के कथनानुसार दस्तावेज का प्रारूप बनाया एवं दोनों पक्षों को पढ़कर सुनाया तथा विक्रेता एवं क्रेता का फोटो इस दस्तावेज में चिपकाया गया है एवं उन लोगों के बायें हाथ के पाँचों अंगुलियों का टीप लेने सामने लिया गया है।

Sudarshan Singh  
Admoneer Singh

गवाहगण

E.N. 1869/91.

1. Deepak Kumar Sinha

नाम - दीपक कुमार सिन्हा  
पिता - चन्द्र शंकर प्रसाद  
पता - गाँधी रोड, धनबाद  
थाना - धनसार  
जिला - धनबाद 4/7/19

2. Sunil Yadav

नाम - सुनील यादव  
पिता - स्व. रामजवनार यादव  
पता - गाँधी रोड महावीर स्थान  
धनबाद

4/7/19 6 | Page



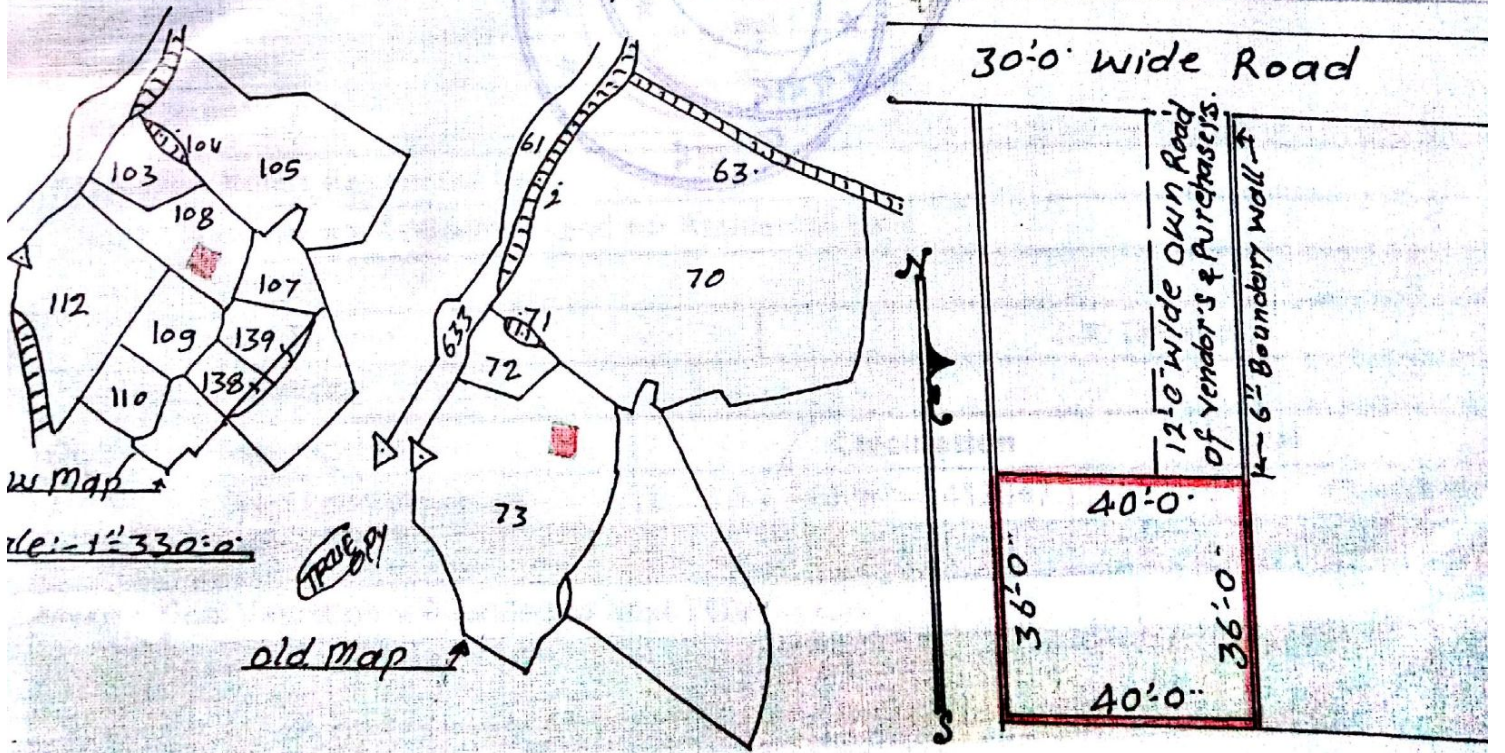
Seller:- Sri Sanjay Kumar Sinha, s/o Sri chandra shekhar Prasad. of Gandhi Road Dhanbad. P.O. Dhanbad. P.S. Dhansar, Dist. Dhanbad. (Jharkhand) Pra. Add. Village Gopalpur, P.O. Gopalpur. P.S. Warisaliganj. Dist. - Nawada. (Bihar)

Purchaser:- Smt. Anju Sinha. s/o Sri Pranav Kumar. of Gandhi Road Dhanbad. P.O. Dhanbad. P.S. Dhansar. Dist. Dhanbad (Jharkhand) Pra. Add. Village Thalposh, P.O. Bhatta. P.S. Pakribarawan. Dist. Nawada. (Bihar)

Schedule:- Mouza Bishunpur No. 5. P.S. Dhanbad. under New Khata No. 118. old Khata No. 20. NEW Plot No. 108. old Plot No. 13. (Part) Area 5 (Five) Kathas. out of which 2 (Two) Kathas. or to say 3.30- Decimals. of land.

Shown in colour Re

Boundaries:- North:- Vendor's 12' & 12'-0" wide own Road of vendor & Purchaser's. 6" Boundary wall of Vendor's  
 South:- Haradhan Gope, Rajeshwari Sharan.  
 East:- Madhav Prasad Sinha.  
 West:- Smt. Anita Devi.



Sanjay Kumar Sinha  
4/7/19

Anju Sinha  
4/7/19



## Pre Registration Docket

Date :- 04-07-2019 09:32 am

Ap - 05-07-2019

Office Name :-  
Token No:- 20190000046672

Article	Sale Deed
Pre Registration Date	04-Jul-2019
No. Of Pages	35
Stamp Duty	1
Paid Stamp Duty	0
Total Fees	₹ 1,054.

130720		User Id : 3336		Date : 04-July-2019 09:41:AM	
on No. : 170196 / 2019		:- 2019-2020			
Markhand		District : Dhanbad		Tahsil : Dhanbad	
Land Type : Urban		Corporation : Bishanpur		Village/City : Bishanpur	
Bishanpur Word No 20 - Other Road					
Volume Number - 2					
Page Number - 98					
Khata Number - 118					
Plot Number - 108					
Valuation Rule : Residential Land					
Usage : Non Agri => Residential Land => Residential Land					
Property Details					
Land area		3.30 Decimal			
Calculation Details					
Sr.No.	Description	Calculation	Total		
1	Open Land Valuation	1. 3.3 x 440287=1452947.1	₹14,52,947/-		
A	Total		₹14,52,947/-		
Note : Final Valuation is Rounded to Next 100/-					
Total Valuation (A)			₹14,53,000/-		
Total Amount in Words : Fourteen Lakhs Fifty Three Thousands Rupees Only.					

Land measurement, Sub Part and House No.	<b>Property Boundaries</b> East: MADHAV PRASAD SINHA, West: ANITA DEVI, South: HARADHAN GOPE, RAJESHWARI SHARAN, North: VENDOR NIZ AND 12 FT WIDE PRIVATE ROAD VENDOR & VENDEE AND VENDOR'S 6 FT WIDE WALL
Area	Land area : 3.30 Decimal
Other Description of the Property	Pin Code - 826001
Government/Market Value	1452947.1

Transaction Amount	1500000
--------------------	---------

SELLER	-Mr. SANJAY KUMAR SINHA, Address - GANDHI ROAD, DHANBAD, PS - DHANSAR, DIST - DHANBAD-, Father/Husband Name CHANDRA SHEKHAR PRASAD , PAN No.- *****220L, Permission Case No.- , Aadhaar No. *****1959
PURCHASER	-Mrs. ANJU SINHA, Address - GANDHI ROAD, DHANBAD, PS - DHANSAR, DIST - DHANBAD-, Father/Husband Name CHANDRA SHEKHAR PRASAD , PAN No.- *****911E, Permission Case No.- , Aadhaar No. *****5292

Witness Information	Mr. DEEPAK KUMAR SINHA , Address - GANDHI ROAD, DHANBAD, PS - DHANSAR, DIST - DHANBAD-, Father/Husband Name-CHANDRA SHEKHAR PRASAD
---------------------	--

Identifier Details	Mr. DEEPAK KUMAR SINHA , Address - GANDHI ROAD, DHANBAD, PS - DHANSAR, DIST - DHANBAD-, Father/Husband Name-CHANDRA SHEKHAR PRASAD
--------------------	--

Property Id: 17/20		
Fee Rule: Sale Deed		
1	Stamp Duty	60,000

Property Id: 17/20			
Fee Rule: Sale Deed			
	PR		1
2	SP		1,050
3	LL		3
4	A1		45,000
Total			46,054

**Sr.No. Exemption Detail Amount**

Female Exemption

1	Stamp Duty	59999
2	A1	45000

All the entries made, have been verified by me and are found same as the entries of the document presented.

Disclaimer : I hereby declare that all the contents of uploaded document and the original document are exactly same, and all the information provided by me are true to itself. The detail of property's holding number has been verified by me at the time of entry through alert generated by the system. I am satisfied with the verification and hence proceeding further for registration after seeing the alert.

*[Handwritten signature]*

and Writer / Advocate

*Anju Saha*  
Vendor / Claimant

*Sanjay Kumar Saha*  
Vendor / Executant



## OFFICE OF THE SUB REGISTRAR

Office Name :- SRO - Dhanbad

District Name :- Dhanbad

State Name :- Jharkhand


## Deed Endorsement

Token No :- 20190000046672

Deed Type	Sale Deed
Number of Pages	70
Fee Details	Stamp Duty :- Rs. 1, PR :- Rs. 1, SP :- Rs. 1050, A1 :- Rs. 0, LL :- Rs. 3,
Property No.	1
Valuation Details	Value :- Rs.1452947/- ,Transaction Amount :- Rs.1500000/-
Property Details	District :- Dhanbad , Tehsil :- Dhanbad , Village Name :- Bishanpur Location :- Other Road, Bishanpur Word No 20 Property Boundaries :- East: MADHAV PRASAD SINHA, West: ANITA DEVI, South: HARADHAN GOPE, RAJESHWARI SHARAN, North: VENDOR NIZ AND 12 FT WIDE PRIVATE ROAD VENDOR & VENDEE AND VENDOR'S 6 FT WIDE WALL Volume Number - 2Page Number - 98Khata Number - 118Plot Number - 108 Area Of Land :- 3.30 Decimal

Sh./Smt. SANJAY KUMAR SINHA s/o/d/o/w/o CHANDRA SHEKHAR PRASAD  
has presented the document for registration in this office

today dated :- 05-Jul-2019 Day :- Friday Time :- 12:26:14 PM









SANJAY KUMAR  
SINHA(Individual)

Party Name	Document Type	Document Number
SANJAY KUMAR SINHA	PAN/UID	CSQPS6220L




Sr.NO	Party Name and Address	Is e-KYC Verified?	e-KYC Details	Power Of Attorney	Party Type	Party_Photo	Finger Print	Signature

7/5/2019

NGDRS : National Generic Document Registration System

1	<b>SANJAY KUMAR SINHA</b> Address1 - GANDHI ROAD, DHANBAD, PS - DHANSAR, DIST - DHANBAD, Address2 - , , , Jharkhand PAN No.: CSOPS6220L, Permission Case No.-	Yes	Sanjay Kumar Sinha Address:- , Gandhi Road, Dhanbad, Dhanbad, Dhanbad, 826001, , Jharkhand, India	SELLER Age:46	 	
2	<b>ANJU SINHA</b> Address1 - GANDHI ROAD, DHANBAD, PS - DHANSAR, DIST - DHANBAD, Address2 - , , , Jharkhand PAN No.: DFOPS5911E, Permission Case No.-	Yes	Anju Sinha Address:- , GANDHI ROAD,, DHANBAD,, Dhanbad, , Dhanbad, 826001, , Jharkhand, India	PURCHASER Age:42	 	

## Identification:

Sr.NO	Party Name and Address	Photo	FingerPrint	Signature
1	<b>DEEPAK KUMAR SINHA</b> S/o-D/o CHANDRA SHEKHAR PRASAD Address1 - GANDHI ROAD, DHANBAD, PS - DHANSAR, DIST - DHANBAD, Address2 - , , , Jharkhand PAN No.:			

## Witness:

I/We individually/Collectively recognize the Seller(S) and Buyer(s)

Sr.NO	Party Name and Address	Photo	Thumb	Signature
1	<b>DEEPAK KUMAR SINHA</b> Address1 - GANDHI ROAD, DHANBAD, PS - DHANSAR, DIST - DHANBAD, Address2 - , , , Jharkhand			

Signature of Operator

Seal and Signature of Registering Officer

Above signature &amp; thumb Impression are affixed in my presence.

T202019

REGISTRATION SYSTEM

Above mentioned ( SANJAY KUMAR SINHA) has/ have admitted the execution before me that they/ they has /  
has/ have identified by (DEEPAK KUMAR SINHA) Son/Daughter/Wife of (CHANDRA SHEKHAR PRASAD) residents  
of [ADDRESS] ROAD, BHANGAD, PS - BHANGAR, DIST - BHANGAD) and by occupation (Business).

Signature of Registering Officer

Date: 05-Jul-2019

Seal and Signature of Registering Officer



Document Gate Way Response

Transaction Success! Please Note Your Transaction Id.

Name	ANJUSINHA
Token No	20190000046672
Amount	1054
Transaction ID	2e988328f920f3dce596
GRN	1901540498
CIN	10002162019070502337
Time	2019-07-05

Print

Site designed and developed by National Informatics Centre (<http://www.nic.in/>)  
Contents provided and maintained by Department of Revenue, Registration & Land Reforms, Government  
Jharkhand  
43 : 3

Please wait...!!!

Help Desk:- [helpdesk.ngdrs@nic.in](mailto:helpdesk.ngdrs@nic.in) Version:- 1.0





Date :-05-Jul-2019

## Document Registration Summary 1

- Government/Market Value: ₹1453000/-
- Transaction Amount: ₹1500000 /-
- Paid Stamp Duty: ₹10 /-

Receipt : 161281

Receipt Date : 05-07-2019

Presenter Name: -

On Date 05-07-2019 Presented at SRO - Dhanbad  
Signature of Presenter

*Sanjay Kumar Sinha*

SRO - Dhanbad

PR	₹1
SP	₹1050
LL	₹3
Stamp Duty	₹10


<b>Total</b>	<b>₹1064</b>
--------------	--------------

Payment Head	Amount To Be paid	Paid Amount	Balance Amount	Payment Mode	Payer Name	Reference No.	Payment Amount
Stamp Duty	1	10	-9	E-STAMP	ANJU SINHA	Certificate Number : IN-JH18494449025254R	10
PR	1	1	0	GRAS	ANJUSINHA	GRN Number : 1901540498 DEPT Transaction Id : 2e988328f920f3dce596 Transaction Type :	1
SP	1050	1050	0	GRAS	ANJUSINHA	GRN Number : 1901540498 DEPT Transaction Id : 2e988328f920f3dce596 Transaction Type :	1050
A1	0	0	0				

1000	2	2	0	GRAS	ANUSIPPA	GRN Number : 1901540498 DEPT Transaction ID : 24988328752015-000596 Transaction Type :	3
	1055	1064	-8				

Article : 2, Date Filed Number of Pages : 70

Exemption Fee Rule	Fee Exemption
Fee Waiver Exemption	50000 :-
Fee Waiver Exemption	40000 :-

Signature of  Registrar

Signature of  Clerk

Signature of  Registering Officer

20190000046672

## CERTIFICATE

### Office of the SRO - Dhanbad


This **Sale Deed** was presented before the registering officer on date **05-Jul-2019** by **SANJAY KUMAR SINHA, S/O, D/O, W/O CHANDRA SHEKHAR PRASAD** resident of **GANDHI ROAD, DHANBAD, PS - DHANSAR, DIST - DHANBAD**.

This deed was registered as Document No - **2019/DHAN/3966/BK1/3633** in Book No :- **BK1**, Volume No :- **341** from Page No :- **373 to 442** at, office of **SRO - Dhanbad**

Date:- **05-Jul-2019**

Registering Officer

*[Handwritten Signature]*



**NOTARY  
DHANBAD**

**समक्ष लेख प्रमाणक, धनबाद**

**शपथ-पत्र**

में Smt. Anju Saha पति/पति Sri Pranav Kumar

पता- 111- Gandhi Road Dhanbad, P.O. Dhanbad

P.S. Dhanbad जिला- Dhanbad राज्य- झारखण्ड

नागरिक-भारतीय, शपथ पूर्वक घोषणा करती हूँ, कि, महिला के नाम निबंधित होने वाले विक्रय विलेख पर प्रगार्य/देय स्टाम्प शुल्क एवं निबंधन शुल्क की छूट संबंधी राजस्व, निबंधन एवं भूमि सुधार विभाग, झारखण्ड सरकार की अधिसूचना संख्या 13/नि० वि० (महिला शुल्क विमुक्ति) 13/2017 के शालोक में मैं इसके पूर्व इस छूट का उपभोग नहीं की हूँ।

05 JUL 2019  
S.No. \_\_\_\_\_  
Date \_\_\_\_\_

शपथकर्ता की पहचान अधिवक्ता धनबाद के समक्ष किया गया।

सत्यापन एतद् द्वारा घोषणा करती हूँ कि उपरोक्त सारी बातें मेरी जानकारी में सत्य एवं सही हैं, जिसे आज दिनांक 05 JUL 2019 सत्यापित किया।



**NOTARY  
DHANBAD**

Authorised. U/S 207 (1) (C) of the Cr.P.C. 1973 (Act No. 11 of 1974) & u/s (S) (1) (Act No. 55 of 1952)

Anju Saha  
शपथकर्ता  
पहचानकर्ता

अधिवक्ता



16526



**DHANBAD BAR ASSOCIATION**



**NOTARY  
DHANBAD**

लेख्य पुस्तक, धनबाद

शपथ पत्र

05 JUL 2019

33

Sl. No.

Date


मैं, संजय कुमार सिन्हा, पिता-श्री चन्द्रशेखर प्रसाद, जाति-  
विहाररी कुर्मी, पेशा- नौकरी, ताकिम-गोपालपुर, पो०-गोपालपुर  
थाना-वारिस्तलोगंज, अनुमंडल नवादा, जिला-नवादा & विहार & एवं वर्तमान  
पता- गांधी रोड धनबाद, थाना-धनतार, जिला-धनबाद & झा & एतद्  
द्वारा शपथपूर्वक वयान करता हूं कि-

1. यह कि, गणत अताधारणा अंक झारखण्ड सरकार द्वारा प्रकाशित  
संख्या-271. रांची, दिनांक-23 अप्रैल 2016 में उल्लेखित "झारखण्ड के  
स्थानोप निवासी" की परिभाषा एवं पड़वान की कंडिका 2018 से 2048 तक  
के आलोक में मैं यह उद्घोषणा / प्रमाणित करता हूं कि मैं उक्त के  
आलोक में झारखण्ड राज्य में अधिवास करने की प्रतिबद्धता रखने का  
प्रतिज्ञान नहीं करता हूं।
2. यह कि, मैं छोटानागपुर कास्तकारी अधिनियम-1908 की धारा 46  
& 68 के अंतर्गत उल्लेखित अधिस्थित जाति/जनजाति एवं पिछड़े वर्ग का  
सदस्य नहीं हूं।

अतः मैने तरन मन स्वस्थय शरीर में रडकर.समझ वुझकर यह  
शपथ पत्र लिखदिया ताकि समय पर काम आवे

*Sanjay Kumar Sinha*  
शपथकर्ता का हस्ताक्षर

*[Signature]*  
अधिकारी 05/07/19



**NOTARY  
DHANBAD**  
Authorised.  
U/S 297 (1)(C) of the Cr.P.C. 1973  
(Act No. 11 of 1974) & u/s (8) (1)  
(Act No 53 of 1952)