

2447 Registrar No. 844009/2016/3898



झारखण्ड JHARKHAND
 राजपूत 46
 23
 21/07 21/7/16

दस्तावेज जांच गया
 प्रपत्र IV जांचा
 तपस्विल कर्तित जमीन का कुच मांग कराने
 के अकुशाह निर्धारित न्यूनतम मूल्य से कम नहीं

153376



बिक्रय पत्र संबंधी कागजातों की जांच
 कुसुम सिंह
 21/7/16

अधिकारी...
 अनुमति दस्तावेज में दर्ज किया...
 नं० 5... के अन्तर्गत...
 21/7/16

बिक्रय पत्र (केवाला दस्तावेज)

विक्रेता :- श्रीमती कुसुम सिंह, पति-श्री बिरेन्द्र कुमार सिंह,
 जाति-राजपूत, पेशा-गृहणी, साकिन-बेकारबांध, धनबाद, थाना,
 पो0 एवं जिला-धनबाद (भारतीय)। PAN No.- BEZPS 8447D

क्रेता :- श्रीमती अनिता देवी पति-श्री अखिलेश्वर प्रसाद,
 जाति-अवधिया कुर्मी, पेशा-गृहणी, साकिन-भूली ई0 ब्लॉक,
 सेक्टर-V, क्वार्टर नं0-217, पो0-भूली नगर, थाना-बैंक मोड़,
 जिला-धनबाद (झारखण्ड)।

लेख्य प्रकार- बिक्रय पत्र (केवाला दस्तावेज)

मूल्य:- 8,94,000/- (आठ लाख चौरानवे) रुपया मात्र।

पक्षकारों का पहचान पत्र की मूल प्रति
 का मिलान किया।
 21/07

Handwritten notes and signatures on the left side of the document, including dates like 21/11/16 and 21/7/16.

00005

Memo No. 167/16-17
issued to Anita Devi
of Bhuli F Block Bank more
Through
Non judicial/Court Fee Stamps
of Rs. 3200/- (25000 + 5000 + 1000 + 1000)

21/7/16
Accountant/Stamp Clerk
District Treasury, Dhanbad



21.07.2016 - 1000/-
प्रशासन, धनबाद में सरकारी, दावदार
संस्था/पदाधिकारी
संस्था/पदाधिकारी का दावदार
दावदार का नाम
बेकायत
वसुधा
21.7.16



L No. 2/1995



अनुसुभा सिंघ
21/7/16





-2-

कुसुम सिंघ 21/7/16

विवरण जमीन— जिला चौकी अवर निबंधन कार्यालय धनबाद, थाना-धनबाद अन्तर्गत मौजा - विशुनपुर में विक्रेता के खास निज दखल की रैयती स्वत्व की जमीन। मौजा-विशुनपुर मौजा नं०-05, खाता नं०-01 (एक), प्लॉट नं०-74 (चौहत्तर) अंश रकवा में से 1.625 कट्ठा यानि 2.685 डिसमिल जमीन इस दस्तावेज द्वारा विक्री किया।

जो अन्य सड़क पर आवासीय है।

जिसका चौहद्दी

उत्तर :- 15 फीट चौड़ा प्रस्तावित रास्ता।

दक्षिण :- अजीत कुमार सिन्हा

पूरब :- गीता देवी

पश्चिम :- सोनी कुमारी

विक्रीत जमीन का एक प्रति नक्शा इस दस्तावेज के साथ संलग्न कर विक्रीत जमीन को लाल रंग से रंगकर दर्शाया गया है।

167/16-17

Stamp No. 167/16-17
Issued to Anita Devi
of Bhuli E-block Bank more
Through

Non Judicial/Court Fee Stamps
of Rs. 32200/- (25000 + 5000 + 1000 + 2000/-)

[Signature]
Accountant/Stamp Clerk
District Treasury, Dhanba



[Signature]
21.2.16

भारतीय गैर न्यायिक INDIA NON JUDICIAL

एक हजार रुपये

रु.1000



ONE THOUSAND RUPEES

Rs.1000

झारखण्ड JHARKHAND

A 899841

सिद्धि
21/7/16

बसु

-3-

उक्त जमीन धनबाद निबंधन कार्यालय के निबंधित केवाला दस्तावेज नं०-12214 दिनांक 15.09.2008 ई० को गोकुल प्रसाद पिता-स्व० सुसारी प्रसाद एवं चारु सिंह पिता- स्व० जोगेश्वर सिंह से विक्रेता के अपने नाम पर केवाला खीरदा जमीन है जिसका लगान रसीद अंचल कार्यालय धनबाद के दाखिल खारिज केश नं०-2098 (I) 2008-09 ईस्वी के द्वारा दाखिल खारिज करा कर जमाबंदी सं०-1972 में विक्रेता लगान रसीद कटाते हुए निर्विवाद रूप से भोग दखल करते आ रही है।

मालिक जमीन झारखण्ड सरकार अंचल कार्यालय, धनबाद सालाना मालगुजारी 50 पैसा मात्र।

दस्तावेज में अंकित जमीन गैरआवाद खाता का नहीं है तथा भू-दान एवं वन भूमि भी नहीं है तथा सरकार द्वारा अधिग्रहित श्रेणी के सूची में नहीं आता है। साथ ही दस्तावेज में वर्णित बिक्रय जमीन की कथा से विक्रेता एवं क्रेता दोनों सहमत एवं संतुष्ट है।

162/16-17
162/16-17

162/16-17

Memo No. 162/16-17
Issued to Anita Devi
of Bhamli E. P. Block Bank more
Through

Non Judicial/Court Fee Stamps
of Rs. 32200

(25000 + 5000 + 1000 + 2 + 1000)

Accountant/Stamp Clerk
District Treasury, Dhanbad



21.7.16

भारतीय गैर न्यायिक INDIA NON JUDICIAL

एक हजार रुपये

रु.1000



ONE THOUSAND RUPEES

Rs.1000

झारखण्ड JHARKHAND

A 899842

-4-

सिद्धि
21/2/16

चूंकि विक्रय पत्र केवाला दस्तावेज का विवरण यह है कि विक्रेता को अति आवश्यक सांसारिक खर्च आदि के लिए रुपये की बहुत ही आवश्यकता पड़ने के कारण रुपये संग्रह का कोई दूसरा उपाय नहीं देखकर विक्रेता ने अपने उपरोक्त विवरण में दिये गये जमीन को विक्री करने का प्रस्ताव करने पर क्रेता के द्वारा खरीदने के लिए राजी होने पर विक्रेता एवं क्रेता ने मिलकर उक्त जमीन का समायोजित सर्वोच्चय मूल्य 8,94,000/- रु० धार्य हुआ जो आज उपरोक्त धार्यकृत मूल्य का समस्त रूपया एक मुश्त में नकद क्रेता से समझ बूझ पाकर विवरण में दिये गये जमीन को क्रेता के नाम पर विक्री कर सदा के लिए निःस्वत्व हुए। उक्त जमीन पर विक्रेता जिस प्रकार का जिस प्रकार हक अधिकार, दावी-दावा, दखल-कब्जा आदि था सब आज से क्रेता का हुआ।

क्रेता मायवाशीशन उपरोक्त विक्रीत जमीन पर स्वयं अपने इच्छानुसार कच्चा, मकान आदि बनाकर स्वयं बासोवास कर सकते हैं, चाहरदिवारी दे सकते हैं, या किराया बन्दोवस्त क्षमतायुक्त दान, विक्री आदि सब तरह का हस्तान्तरण आदि का मालिक बनकर भोग दखल करते रहे, इसमें हम विक्रेता मायवाशीशन को भविष्य में किसी भी प्रकार का आपत्ति या एतराज नहीं होगा, आपत्ति आदि करने पर सर्वत्र नाजायज या अमान्य समझा जाएगा।

1
167/16-17
Anita Devi
of Bhuli E Block Bank more
Through
Non Judicial/Court Fee Stamps
of Rs. 32200/- (25000 + 5000 + 100 x 2)

8/7/16
Accountant/Stamp Clerk
District Treasury, Dhanbar



21.7.16

21.7.16
21.7.16



झारखण्ड JHARKHAND

D 034991

रिस्ट
21/7/16

वसुध

-5-

विक्रीत जमीन का धार्य सालाना मालगुजारी मायशेष मालिक जमींदार झारखण्ड सरकार अंचल कार्यालय, धनबाद को प्रति वर्ष आदाय देकर खारिज दाखिल कराकर सालाना मालगुजारी आदाय देकर अपने नाम से रसीद ग्रहण करते रहें, खारिज दाखिल के संबंध में अगर क्रेता के हित में किसी भी प्रकार का सहयोग, सम्मति आदि की आवश्यकता हो तो विक्रेता क्रेता को सहयोग कर देंगे।

उक्त जमीन को आज से पहले हम विक्रेता ने किसी प्रकार का हस्तान्तरण यानि दान, बिक्री आदि नहीं किया है, यानि उक्त जमीन पर हम

विक्रेता का निर्विवाद रूप से अधिकार एवं दखल कब्जा है, तथापि अगर भविष्य में क्रेता या क्रेता के उत्तराधिकारी को दखल कब्जे में किसी प्रकार का विवाद उत्पन्न हो तो दखल दिलाने एवं समस्त क्षतिपूर्ति के देनदार होंगे।

अतः विक्रेता ने अपनी स्वेच्छा से शरीर और मन की स्वस्थता में सरल मन से सोच समझकर यह बिक्रय पत्र (केवाला दस्तावेज) लिख दिया, जो समय पर काम आवें। इति सन् 2016 ई0 जुलाई।

જામનગર જિલ્લા સરકાર

જિલ્લા કલેક્ટર

167/16-17

Memo No.
Issued to Anita Devi
of Bhuli E Block Bank more
Through.....

Non Judicial/Court Fee Stamps

of Rs. 3200/- (2500 + 500 + 1000 x 2 + 1000/-)

Accountant/Stamp Clerk
District Treasury, Dhanuvar

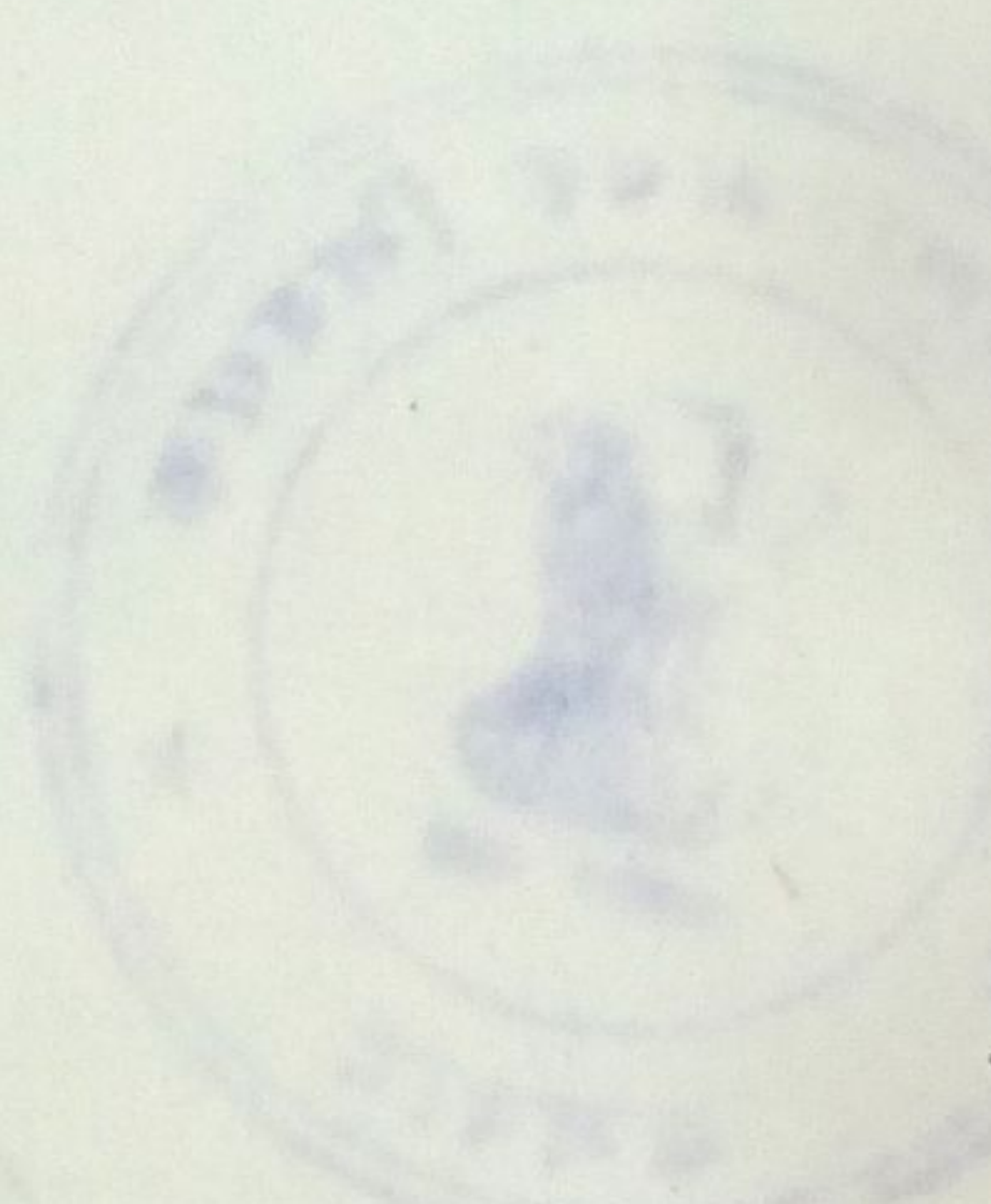


Handwritten signature and date 21.5.16



D 034992

झारखण्ड JHARKHAND



कुर्यात सिंह
21/7/16
-6-

क्रेता का फोटो, हस्ताक्षर/टीप



अनीता देवी
21/7/16



बिक्रेता के कथनानुसार दस्तावेज का प्रारूप बनाया एवं दोनों पक्षों को पढ़कर सुनाया तथा बिक्रेता एवं क्रेता का फोटो इस दस्तावेज में चिपकाया गया है, एवं उनलोगों के बायें हाथ के पांचों उँगलियों का टीप मेरे सामने लिया गया है।

Shamu Shamprasad

Dhanbad
LN 02-95 गवाहगण

- Gaurav Singh
S/o Birendra Kumar Singh
Bekar Bandh, Dhanbad
21/7/16
- Ramanuj Prasad
S/o Sri Hemish chandra Prasad
Bakulih, B. Polytechnic
Dhanbad 21/7/16

167/16-17

167/16-17

Memo No. 167/16-17
Issued to Anita Devi
of Bhuk. EPB Block Bank more
Through

Non Judicial/Court Fee Stamps
of Rs. 32200/- (25000 + 5000 + 1000 + 2000)

Accounts Stamp Clerk
District Treasury, Chhatrapur



21/1/16



विक्रेता- श्रीमती कुसुम सिंह पति श्री विरेन्द्र कुमार सिंह ।

• साक्षि- वैकारवांदा, थाना एवं जिला- धनबाद ।

क्रेता- श्रीमती अनीता देवी पति श्री अश्विनेश्वर प्रसाद, साक्षि- मूली ई ब्लॉक, सैक्टर V, क्वार्टर नं- 217, पों- मूली नगर, थाना- वैकंमोड़ जिला- धनबाद ।

तपशिल- मौजा- विशुनपुर, मौजानं- 05, थाना वी अंचल- धनबाद, खतानं- 01, प्लॉट नं- 74 का अंश में से 1.625 कइवा मानि 2.685 डिसेमील जमीन पिक्री किमा, जी नक्शों में लाल रंग से दर्शाया गया है।

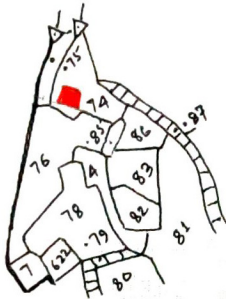
-पोंडइरी:-

उत्तर- 15'0" चौड़ा पस्ताबित बाटला

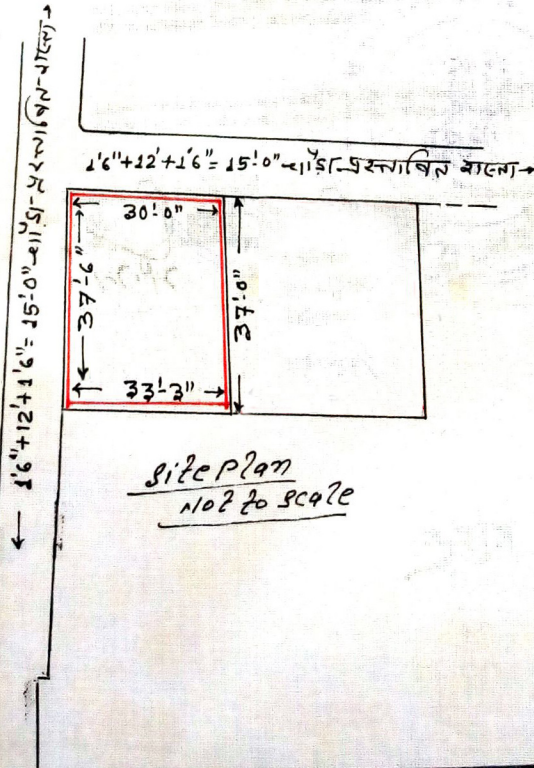
दक्षिण- अमित कुमर सिन्हा

वरव- गीता देवी

पश्चिम- सोनी कुमारी



Key Plan
Scale - 1" = 330'0"



कुसुम सिंह
21/7/16

अनीता देवी
21/7/16

अ. नं. 10
1.625 कइवा माला
2.685 डिसेमील
मौजा- विशुनपुर
जिला- धनबाद

Site Plan
not to scale