

2447 Royan Saha 84000/2000/2000 3898



झारखण्ड JHARKHAND

153376

राजपूत 46  
 23  
 21/07  
 21/7/16  
 अथवा अधिकारी...  
 अनुसार दस्तावेज में कति...  
 5... के...  
 21/7/16

प्रमाणित जात्रा गये  
 प्रपत्र IV जांचा  
 तपस्विनी कर्तिका जमीन का...  
 के अनुसार प्रिंटिंग न्यूज...  
 21/07



L No 2/1995



कुसुम सिंग  
 21/7/16

विक्रय पत्र (केवाला दस्तावेज)

विक्रेता :- श्रीमती कुसुम सिंग, पति-श्री विरेन्द्र कुमार सिंह, जाति-राजपूत, पेशा-गृहणी, साकिन-बेकारबांध, धनबाद, थाना, पो0 एवं जिला-धनबाद (भारतीय)। PAN No.- BEZPS 8447D

क्रेता :- श्रीमती अनिता देवी पति-श्री अखिलेश्वर प्रसाद, जाति-अवधिया कुर्मी, पेशा-गृहणी, साकिन-भूली ई0 ब्लॉक, सेक्टर-V, क्वार्टर नं0-217, पो0-भूली नगर, थाना-बैंक मोड़, जिला-धनबाद (झारखण्ड)।

लेख्य प्रकार- विक्रय पत्र (केवाला दस्तावेज)

अनिता देवी

मूल्य:- 8,94,000/- (आठ लाख चौरानवे) रुपया मात्र।

21/11/38  
 250  
 0-7  
 21/11/38  
 24382.87





-2-

सिंह  
21/7/16  
कुसुम

विवरण जमीन— जिला चौकी अवर निबंधन कार्यालय धनबाद, थाना—धनबाद अन्तर्गत मौजा — बिशुनपुर में विक्रेता के खास निज दखल की रैयती स्वत्व की जमीन। मौजा—विशुनपुर मौजा नं०-05, खाता नं०-01 (एक), प्लॉट नं०-74 (चौहत्तर) अंश रकबा में से 1.625 कट्ठा यानि 2.685 डिसमिल जमीन इस दस्तावेज द्वारा विक्री किया।

जो अन्य सड़क पर आवासीय है।

जिसका चौहद्दी

उत्तर :- 15 फीट चौड़ा प्रस्तावित रास्ता।

दक्षिण :- अजीत कुमार सिन्हा


पूरब :- गीता देवी

पश्चिम :- सोनी कुमारी

अनीता देवी

विक्रीत जमीन का एक प्रति नक्शा इस दस्तावेज के साथ संलग्न कर विक्रीत जमीन को लाल रंग से रंगकर दर्शाया गया है।





झारखण्ड JHARKHAND

A 899841

-3-

सिंह  
21/7/16  
बुसुत्र

उक्त जमीन धनबाद निबंधन कार्यालय के निबंधित केवाला दस्तावेज नं०-12214 दिनांक 15.09.2008 ई० को गोकुल प्रसाद पिता-स्व० सुसारी प्रसाद एवं चारु सिंह पिता- स्व० जोगेश्वर सिंह से विक्रेता के अपने नाम पर केवाला खीरदा जमीन है जिसका लगान रसीद अंचल कार्यालय धनबाद के दाखिल खारिज केश नं०-2098 (I) 2008-09 ईस्वी के द्वारा दाखिल खारिज करा कर जमाबंदी सं०-1972 में विक्रेता लगान रसीद कटाते हुए निर्विवाद रूप से भोग दखल करते आ रही है।

मालिक जमीन झारखण्ड सरकार अंचल कार्यालय, धनबाद सालाना मालगुजारी 50 पैसा मात्र।

दस्तावेज में अंकित जमीन गैरआवाद खाता का नहीं है तथा भू-दान एवं वन भूमि भी नहीं है तथा सरकार द्वारा अधिग्रहित श्रेणी के सूची में नहीं आता है। साथ ही दस्तावेज में वर्णित बिक्रय जमीन की कथा से विक्रेता एवं क्रेता दोनों सहमत एवं संतुष्ट है।

अनीता देवी



भारतीय गैर न्यायिक INDIA NON JUDICIAL

एक हजार रुपये

रु.1000

ONE THOUSAND RUPEES

Rs.1000

झारखण्ड JHARKHAND

A 899842

-4-

स्तिष्ठ  
2/12/16  
अस्ति

चूंकि विक्रय पत्र केवाला दरतावेज का विवरण यह है कि विक्रेता को अति आवश्यक सांसारिक खर्च आदि के लिए रुपये की बहुत ही आवश्यकता पड़ने के कारण रुपये संग्रह का कोई दूसरा उपाय नहीं देखकर विक्रेता ने अपने उपरोक्त विवरण में दिये गये जमीन को विक्री करने का प्रस्ताव करने पर क्रेता के द्वारा खरीदने के लिए राजी होने पर विक्रेता एवं क्रेता ने मिलकर उक्त जमीन का समायोचित सर्वोच्चय मूल्य 8,94,000/- रु0 धार्य हुआ जो आज उपरोक्त धार्यकृत मूल्य का समस्त रूपया एक मुश्त में नकद क्रेता से समझ बूझ पाकर विवरण में दिये गये जमीन को क्रेता के नाम पर विक्री कर सदा के लिए निःस्वत्व हुए। उक्त जमीन पर विक्रेता जिस प्रकार का जिस प्रकार हक अधिकार, दावी-दावा, दखल-कब्जा आदि था सब आज से क्रेता का हुआ।

क्रेता मायवाशीशन उपरोक्त विक्रीत जमीन पर स्वयं अपने इच्छानुसार कच्चा, मकान आदि बनाकर स्वयं वासोवास कर सकते हैं, बाहरदिवारी दे सकते हैं, या किराया बन्दोवस्त क्षमतायुक्त दान, विक्री आदि सब तरह का हस्तान्तरण आदि का मालिक बनकर भोग दखल करते रहे, इसमें हम विक्रेता मायवाशीशन को भविष्य में किसी भी प्रकार का आपत्ति या एतराज नहीं होगा, आपत्ति आदि करने पर सर्वत्र नाजायज या अमान्य समझा जाएगा।

अनीता देवी



भारतीय गैर न्यायिक

एक सौ रुपये

Rs. 100

रु. 100

ONE  
HUNDRED RUPEES



सत्यमेव जयते

भारत INDIA

INDIA NON JUDICIAL

झारखण्ड JHARKHAND

D 034991

पिस्ट  
21/7/16

बस्ता

-5-

विक्रीत जमीन का धार्य सालाना मालगुजारी मायशेष मालिक जमींदार झारखण्ड सरकार अंचल कार्यालय, धनबाद को प्रति वर्ष आदाय देकर खारिज दाखिल कराकर सालाना मालगुजारी आदाय देकर अपने नाम से रसीद ग्रहण करते रहें, खारिज दाखिल के संबंध में अगर क्रेता के हित में किसी भी प्रकार का सहयोग, सम्मति आदि की आवश्यकता हो तो विक्रेता क्रेता को सहयोग कर देंगे।

उक्त जमीन को आज से पहले हम विक्रेता ने किसी प्रकार का हस्तान्तरण यानि दान, बिक्री आदि नहीं किया है, यानि उक्त जमीन पर हम

विक्रेता का निर्विवाद रूप से अधिकार एवं दखल कब्जा है, तथापि अगर भविष्य में क्रेता या क्रेता के उत्तराधिकारी को दखल कब्जे में किसी प्रकार का विवाद उत्पन्न हो तो दखल दिलाने एवं समस्त क्षतिपूर्ति के देनदार होंगे।

अतः विक्रेता ने अपनी स्वेच्छा से शरीर और मन की स्वस्थता में सरल मन से सोच समझकर यह बिक्रय पत्र (केवाला दस्तावेज) लिख दिया, जो समय पर काम आवें। इति सन 2016 ई० जुलाई।

अनीता





झारखण्ड JHARKHAND

D 034992

कुरम सिंह  
21/7/16

-6-

क्रेता का फोटो, हस्ताक्षर/टीप



अनीता देवी  
21/7/16

बिक्रेता के कथनानुसार दस्तावेज का प्रारूप बनाया एवं दोनों पक्षों को पढ़कर सुनाया तथा बिक्रेता एवं क्रेता का फोटो इस दस्तावेज में चिपकाया गया है, एवं उनलोगों के बायें हाथ के पांचों उँगलियों का टीप मेरे सामने लिया गया है।

Shatru Sham prasad

अनीता देवी

Dhambad  
L No 2-95 गवाहगण

1. Gaurav Singh  
S/o Birendra Kumar Singh  
Betar Bandh, Dhambad, 21/7/16
2. Ramanni Prasad

प्लॉटनेता- श्रीमती कुसुम सिंह पति श्री विश्वेन्द्र कुमार सिंह ।

• साक्षि- वैकारवांदा, थाना एवं जिला- धनबाद ।

क्रेता- श्रीमती अनीता देवी पति श्री अश्विनेश्वर प्रसाद, साक्षि- भूली ई ब्लॉक, सैक्टर V, क्वार्टर नं- 217, पो- भूली नगर, थाना- वैकं मोड़ जिला- धनबाद ।

तपशिल- मौजा- विशुनपुर, मौजा नं- 05, थाना वी अंचल- धनबाद, रवाता नं- 01, प्लॉट नं- 74 का अंश में से 1.625 कड़वा गानि 2.685 डिग्रील जमीन प्लॉट की किमा, जो नक्शों में लाल रंग से दर्शाया गया है।

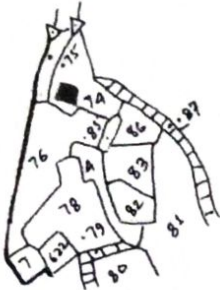
चौखंडी:-

उत्तर- 15'0" चौड़ा स्थापित गलना

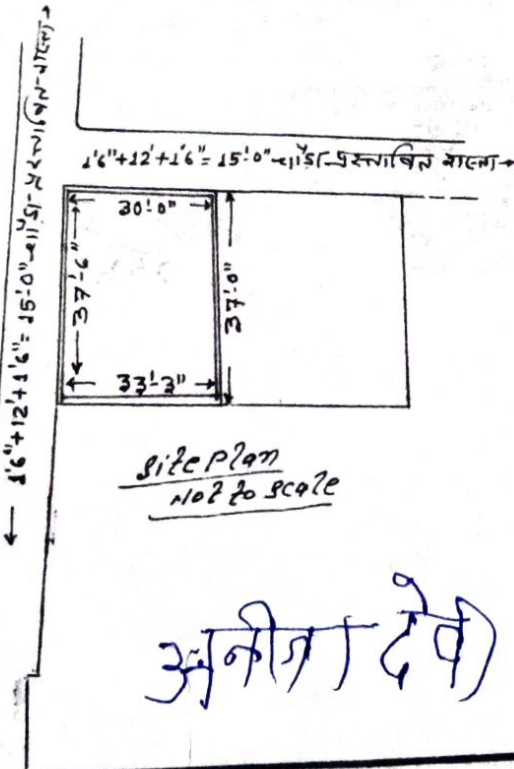
दक्षिण- अमित कुमार सिन्हा

पूरव- गीता देवी

पश्चिम- सोनी कुमारी



Grey Plan  
Scale- 1" = 330'-0"



कसूत सिंह  
21/7/16

अनीता देवी  
21/7/16

अनीता देवी

अनीता देवी  
अश्विनेश्वर प्रसाद  
वैकारवांदा  
धनबाद