




131  
30/7/12

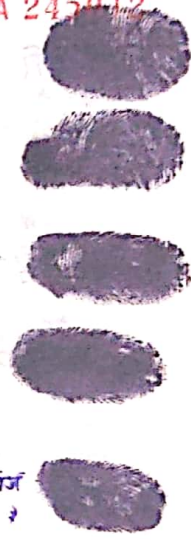
46  
23  
30/7/12  
30/7/12

05AA 245012



Advocate, Dhanbad

Ajay K. Mandal  
30/7/12  
Love Mandal



अपना अधिकारी... से प्राप्त सूची के  
अनुसार दास्तावेज में दर्जित मीठा...  
नम्बर... के द्वारा नं...  
निम्नलिखित खाते से बाहर है...

यदि कौन वणित जमीन का...  
के अनुसार निर्धारित न्यूनतम...  
बिक्रयपत्र । केवाला दास्तावेज ।

विक्रेता- मो० इमलाम अंसारी पिता स्व० जुमन मिर्छा, जाति-नोमीन,  
पेशा- छेती आदि, साकिन- कोलाकुशमा, थाना- सरायडेला, जिला-  
धनबाद के तरफ से आम मुखतार श्री अजय कुमार मंडल, पिता श्री हलधर-  
मंडल, जाति- सुमंडल, पेशा- व्यवसाय, साकिन- कोलाकुशमा, थाना-  
सरायडेला, जिला- धनबाद । आम मोखतार नामा संख्या - 613,  
दिनांक - 25-7- 2012 को "धनबाद " निबंधन कार्यालय से निबंधीत,  
2- श्री भरत प्रसाद सिंह, पिता स्व० भीम साई, जाति- राजसुत, पेशा-  
व्यवसाय आदि, साकिन- कोलाकुशमा, थाना- सरायडेला धनबाद के  
तरफ से आम मोखतार श्री लव मंडल पिता श्री मागाराम मंडल, जाति-  
सुमंडल, पेशा- व्यवसाय, साकिन- दामोदरपुर, थाना एवं जिला-  
धनबाद । आम मोखतार नामा संख्या- 1269 दिनांक- 17-8-2010  
को धनबाद " निबंधन कार्यालय से निबंधीत । । भारतीय । ।

Free paid  
A/c) 10860300  
Sali 2500  
P/fee 4=88  
10866=88

30/7/12

R. Mandal


राजस्थान न्यायपालिका में  
राजस्थान न्यायपालिका  
दस्तावेज

3092-2012-13  
Ray Karan Pandit  
Dhanbad Dhanbad  
Judicial Court Fee Stamp  
12000 (10000+10000)  
20/7/12  
Dhanbad District

10-1

IV 613746 25-07-2012 धनबाद

अजय कुमार मंडल  
श्री हलद्वार  
कोषा/कुशाम/सुमंडल धनबाद  
सुमंडल-धनबाद  
20/7/12



Attested By  
S. K. [Signature]  
Advocate, Dhanbad

A. J. K. Mandal  
20/7/12





झारखण्ड JHARKHAND

724011



Ajay Kr. Mandal  
30/4/2016  
Love Mandal

-: 2 :-

क्रेता - श्री राज करण पंडीत पिता स्व० महाबोर पंडीत, जाति-पुजापति  
कुम्हारधेशा- नौकरी, साकिन- कृष्णा नगर निगर कापरेटिव होलोनो, पो-  
बी० सी० सी० एल० टाउनशोप, थाना- सरायदेला धनबाद, जिला साकिन-  
कोयला नगर क्वाटर नं०- ए /105, पो- बी० सी० सी० एल० टाउनशोप  
थाना- सरायदेला, जिला- धनबाद ।

विक्रय पत्र केवाला दस्तावेज ।

मूल्य- 3,62,000/-। तीन लाख बासठ हजार रुपये ।

तलाना मालगुजारी - 1.00 रुपये

मालिक जमींदार झारखण्ड सरकार

अंचल कार्यालय- धनबाद ।

R. Luchia

बनारस कोषगाह से निगल

बनारस कोषगाह कार्यालय

बनारस

Memo No. 3092-2012-13  
Issued to Ray Karam Pandit-  
of Dhaubad PS Dhaubad  
Through.....  
Non Judicial/Court Fee Stamps  
of Rs. 12000/- (10000 + 1000 x 2)

Accountant/Stamp Clerk  
District Treasury, Banhar



3097/12



झारखण्ड JHARKHAND

724965

Ajay Kr. Mondal  
30/7/2012  
Love Mondal

-: 3 :-

चिवरण जमीन- जिला चौकी सदर निर्बंधन कार्यालय धनबाद, थाना-सरायदेला अन्तर्गत " कोलाकुशामा " मौजे मे विक्रेता के रैयती स्वत्व की जमीन। मौजा- कोलाकुशामा, मौजा नं०- 12, खाता नं०- 38 । अड़तीस ।, प्लॉट नं० - 2157 । अंश । रक्बा- । छटाक 25 वर्गफोट , खाता नं०- 63 । तोरसठ ।, प्लोट नं०- 2129 रक्बा- 2 कठठा 07 छटाक । कुल दो खाता मे दो प्लोट का कुल रक्बा- 2 कठठा 8 छटाक 43 वर्गफोट । दो कठठा आठ छटाक तेतालोस- वर्गफोट । या 4.23 डि० जमीन इस दस्तावेज द्वारा विक्रेता ने क्रेताको बिक्री किया, जो दस्तावेज मे संलग्न नक्शा मे लाल रंग से चिन्हित कर दर्शाया गया है ।

.4

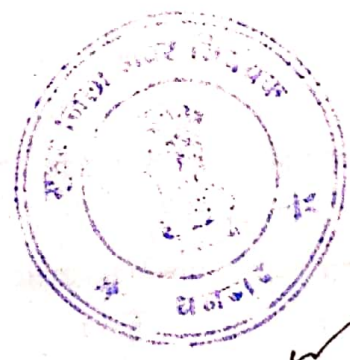
R. Rudra

अन्वय कथना से निम्न

*[Handwritten signature]*

अन्वय कथना से निम्न  
अन्वय

Memo No. 3092-2012-13  
Issued to Raj Karan Pandit  
of Dhenbad Dhenbad  
Through.....  
Non Judicial Court Fee Stamps  
of Rs 12000/- (10000 + 1000 X 2)  
*[Signature]*  
Assistant Stamp Clerk  
District Treasury, Dhenbad



*[Handwritten number]*  
3077/12



झारखण्ड JHARKHAND

725626

Ajay K. Mondal  
30/7/2017  
love mondal

- : 4 :-

उक्त जमीन अन्य सड़क में आवासीय हेतु है ।

R. Lualih


711 20/07/12  
Raj Mahal's property  
Lupa Mahal's property  
29900/1000 (one thousand)

2,500/-

1000x2+500

B.N.e

B.N.e  
S. V. Dhanbad



30/7/12





झारखण्ड JHARKHAND

725627

Ajay Sr. Mandal  
20/7/2012  
Love Mandal

--: 5 :-

जिस्का चौहददी :-

उत्तर- रोशनो

दक्षिण- 17 फोट चौड़ा प्रस्तावित रास्ता

पूरव - प्ला ट नं0- 2129 का अंश

पश्चिम - 17 फोट चौड़ा प्रस्तावित रास्ता ।

R. Mandal

पन्थाक कोषगार से निगत


कोषगार पराधिकार  
पन्थाक

712 30/07/12  
Rajy K...  
L...  
S...  
1000/(one thousand)

711  
B.R.E



30/7/12



झारखण्ड JHARKHAND

A 688033

Ajay Kr. Mohan  
30/7/2012  
Love-mendad

--: 6 :-

उक्त जायदाद विगत तर्षे सेटलमेंट के समय । नं० विक्रेता के पितामह स्व० किशमत मिश्रा के नाम से खतियान मे नाम दर्ज है, जिसका थोका नं० 38 है तथा धनवाद निबंधन कार्यालय से निबंधीत 28.9.74 इस्वी का 24695 नं० केवाला दस्तावेज द्वारा 2 नं० विक्रेता के पिता भीम साई ने मुकसेद मिश्रा से खरीद किया है । जो विक्रेतागण उत्तराधिकारी से प्राप्त कर जायदाद पर दर्खलकार रहते हुए निर्दाय एवं निर्दाध अवस्था मे रहकर अपना अपना निजांश मे से क्रेता को बिक्री किया ।

R. L. L. L.

वनसुख कोषगार से निगल

कोषगार यदाधिकारी  
वनसुख

713 30/7/12  
Raj Karmar Parnalit  
Lokte mahabir Parnalit  
S. V. ...  
500 (Five hundred)

711  
B.N.E

S. V. ... No. 372-73



30/7/12

Ajij Kr. Mand  
30/7/2012  
Loremandal

- : 7 :-

" दस्तावेज में अंकित भूमि सरकार द्वारा प्रतिबंधित नहीं है तथा सरकारी गैर मजसूआ सरकार द्वारा बन्दोवस्त अस्तान्तरणीय भूदान से प्राप्त वन भूमि आदिवासी छाता के अन्तर्गत अथवा अधिग्रहित भूमि को श्रेणियों में नहीं आता है साथ ही दस्तावेज में वर्णित विक्रय भूमि को कथा से विक्रेता एवं क्रेता दोनों सहमत एवं संतुष्ट है ।

चूंकि विक्रय पत्र केवाला दस्तावेज का विवरण यह है की विक्रेता के आवश्यक खर्च हेतु रुपये का कठिन आवश्यकता आने पर रुपये संग्रह करने के वास्ते विवरण में दिये गये जमीन को बिक्री करने के लिये क्रेता से प्रस्ताव किये, क्रेता उक्त जमीन को उचित मूल्य में खरीद करने के लिये राजी होने पर दोनों पक्षों के सहमति से उक्त जमीन का सम्योचित सर्वोच्च मूल्य- 3,62,000/- रुपये तय हुआ और उक्त मूल्य में ही उक्त जमीन विक्रेता ने क्रेता को बिक्री करके सदा के लिये सम्पूर्ण रूप से निःस्वत्व हुए ।

आज तारीख से ही क्रेता उक्त जमीन में विक्रेता के स्थान पर दखलदार बनकर अपने इच्छा-नुसार कच्चा - पक्का मकान, कुआ, बाग- बगिचादी निर्माण करके नौज वसवात या भाड़ा आदि द्वारा दान, विक्रय आदि सर्वप्रकार अस्तान्तरण करने की पूर्ण हकदार होकर पुत्र- पौत्रादो, वारिस एवं बंशज के साथ निर्बिघ्न रूप से भीग दखल करते रहे, इसमें विक्रेता तथा विक्रेता के वंशजगण कोई कभी किसी प्रकार वजुर या एतराज नहीं कर पायेंगे, करने पर भी वह डरवन्त के लिये वारितल और नामजुर होगी ।

बिक्रीत जमीन का सलाना मालगुजारी मालिक जमींदार इारखण्ड सरकार को हरताल अदाय देकर विक्रेता का नाम खारिज करवाकर क्रेता अपने नाम से चेक दाखिला रसोद हासिल करेंगे, दाखिल खारिज करने के वास्ते जो कुछ भी जरूरत होगी विक्रेता तथा विक्रेता के वंशजगण बगैर एतराज पर कर देंगे ।

बिक्रीत जमीन सम्पूर्ण निर्दाय एवं निर्दाष अवस्था में विक्रेता के दखल पर है, कभी किसी प्रकार दाय- संयोग, अस्तान्तर आदि किया हुआ नहीं है फिर भी भविष्य में प्रकाश पाये जाने पर क्रेता को जो भी धति होगा वहसव धति पूर्ति का देनदार विक्रेता तथा विक्रेता के वंशजगण होंगे ।

अतः विक्रेता स्वस्थता पूर्वक सही दिमाग से मूल्यका समुचा रुपये नगद गृहणाकरके यह विक्रय पत्र केवाला दस्तावेज लिख दिया कि समय पर काम आवे ।  
ईति सन 2012 साल, तारीख - 30-7-12

R-hudif



30710

Atty Raj K. Mandel  
30/7/2012  
Love Mandel

-- :: --

क्रेता का छायाचित्र



Raj Karan Pandit  
30/07/2012



दस्तावेज का मजसूम तैयार करके दोनों पक्षों को पढ़कर सुनाया एवं समझा दिया, तथा प्रमाणित किया जाता है कि विक्रेता एवं क्रेता जिनका छायाचित्र दस्तावेज में लगाया गया है, के बाँये हाथ के अंगुलियों के निशान मेरे द्वारा या मेरे सामने लिया गया।

S. K. Mukherji  
Ad. vacali -  
Dhanbad.  
30/7/12

गवाहगण

- 1- मनिन्द्र मंडल पिता स्व० अनन्त मंडल  
कोला कुशमा पाना अशय देसा  
धनबाद 30.7.12
- 2- Manik chander Mandal  
Santosh. Mandal  
Damodar Pur Dhanbad  
30.7.12

K. L. Didi



307712







निबंधन विभाग, झारखंड  
धनबाद  
जांच पर्चा-सह घोषणा प्रपत्र (नियम 114)

Token No: 121

Token Date/Time: 30/07/2012 16:11:53

Document Type	Sale Deed	Presenter	Ajay Kr. Mandal	Date of Entry	30/07/2012
Presenter Name & Address	Kolakusma, Dhanbad	DOE		Total Pages	22
Stampable Doc. Value	362000	Stamp Value	14500	Book	1
Document Value	362000	Serial No.	0	CNO/PNO	
Special Type					
Remarks / Other Details					

Property Details:

Anchal	Th.No.	Wrd/Hlk	Mauza	Kh. No.	Plot No.	Plot Type	H No	Category	Area	Min. Value
DHANBAD	12	0	KOLAKUSHMA	38.63	2157,2129			OR_RES	4.23 Decimal	359550

Other Property Details:

Property Type	Th. No.	Wrd	Mauza	Location	Area	Rate	Amount
---------------	---------	-----	-------	----------	------	------	--------

Party Details:

SN	P Type	Party Name	Father/Husband	Occup.	Caste	PAN/F 60	Address
1	VENDOR	Ajay Kr. Mandal	Haldhar Mandal	Business	Other		Kolakusma, Dhanbad
2	VENDOR	Love Mandal	Magaram Mandal	Business	Other		Damodarpur, Dhanbad
3	VENDEE	Raj Karan Pandit	Late Mahavir Pandit	Business	Other		Saraidhela, Dhanbad
4	Identifier	Manindra Mandal	Ananta Mandal	Business	Other		Kolakusma, Dhanbad
5	Witness1	Manindra Mandal	Ananta Mandal	Business	Other		Kolakusma, Dhanbad
6	Witness2	Manik Ch. Mandal	S. Mandal	Business	Other		Damodarpur, Dhanbad

Fee Details:

SN	Description	Amount
1	LL	5.00
2	PR	1.88
3	A1	10,860.00
4	SP	330.00
Total		11,196.88

Ajay Kr. Mandal  
30/7/2012

उपर्युक्त प्रविष्टियों दस्तावेज में अंकित तथ्यों के अनुरूप हैं।

निबंधन पूर्व सारांश में इंप्ट फार्म के अनुरूप डाटा इंद्रि की गई है।

प्रस्तुतकर्ता का हस्ताक्षर

डाटा इंद्रि ऑपरेटर का हस्ताक्षर

उपर्युक्त ..... ने इस दस्तावेज के निष्पादन को मेरे समक्ष स्वीकार किया आजय कुमार मंडल का लव मंडल.

जिसकी

पहचान

निवासी

मनीन्द्र मंडल  
सम. निवासी

पिता

अनंता मंडल ने की।

अजय मंडल  
निबंधन पदाधिकारी का हस्ताक्षर

R. Mandal



निबंधन विभाग, झारखंड  
धनबाद

Token No.131 Token Date: 30/07/2012 16:11:53  
Serial/Deed No./Year :5934/5278/2012  
Deed Type: Sale Deed

SN	Party Details	Photo	Thumb
1	<b>Ajay Kr. Mandal</b> Father/Husband Name:Haldhar Mandal (VENDOR) Kolakusma, Dhanbad		
2	<b>Love Mandal</b> Father/Husband Name:Magaram Mandal (VENDOR) Damodarpur, Dhanbad		
3	<b>Raj Karan Pandit</b> Father/Husband Name:Late Mahavir Pandit (VENDEE) Saraidhela ,Dhanbad		
4	<b>Manindra Mandal</b> Father/Husband Name:Ananta Mandal (Identifier) Kolakusma, Dhanbad		
5	<b>Manindra Mandal</b> Father/Husband Name:Ananta Mandal (Witness1) Kolakusma, Dhanbad		
6	<b>Manik Ch. Mandal</b> Father/Husband Name:S. Mandal (Witness2) Damodarpur, Dhanbad		

Book No. I  
Volume 174  
Page 165 To 186  
Deed No 5934/5278  
Year 2012  
Date 30/07/2012 18:40:21

*22 EW*  
*30/7/2012*  
District Sub Registrar

Signature of Operator

*R. L. Mandal*

जिला का नाम  
अनुमण्डल का नाम  
अंचल का नाम  
नाम सर्कल । नाम मौजा मय  
थाना वो थाना नम्बर

व्यवसाय  
कालाकुम्भा  
12

रसीद मालगुजारी  
फरद मालकी/फरद रैयती  
नाम रैयत मय वल्लियत जमाबन्दी 5354  
वो सकुनत नम्बर 1/11  
6027423

खाता संख्या 38,63	खेसरा संख्या खेत नं. 2157, 2129 खेसरा 2कडु 8 इलाका
अराजी नकदी को राजकरा पंक्ति	अराजी भावली मि. खे. मालकी पंक्ति
तफसील हिसाब लक्ष्मीपति	

जोत का सालाना मांग मय तफसील (बकाया वो हाल) मौजूदा साल का।

मांग बाबत	सालाना	बकाया				हाल 12-13
		तीन वर्ष से ज्यादा	3रा वर्ष	2रा वर्ष	1ला वर्ष	
नाल } (नकदी)	3.00	/				3.00
गुजारी } (भावली)	0.75					0.75
संस	1.50					1.50
*सूद	1.50					1.50
मुतफरकात	0.60					0.60
मीजान	7.35					7.35

तफसील अदायकारी

अदायकारी बाबत	बकाया				मोतालबा हाल	फाजिल
	तीन वर्ष से ज्यादा	3रा वर्ष	2रा वर्ष	1ला वर्ष		
नाल } (नकदी)	/				3.00	/
गुजारी } (भावली)					0.75	
संस					1.50	
*सूद					1.50	
मुतफरकात					0.60	
मीजान अदायकारी					7.35	

- (1) मीजान कुल (लफजों में) 7.35 खात नर वैरीस के  
(2) नाम देहिन्दा - बीअ  
(3) कुल बकाया - \*

दस्तखत वो तारीख अमरा तहसील कुनिन्दा  
22/11/12

\* खास महाल का बकाया मालगुजारी पर (सिवाय ऐसे बकायों पर जिन पर कि सर्टिफिकेट जारी हो) सूद नहीं लिया जाता है।

R. Rudik

झारखण्ड सरकार

राजस्व एवं भूमि सुधार विभाग

लगान रसीद

V



सं. XIV.E.No. 180V

जिला का नाम  
 अनुमण्डल का नाम **धमरा**  
 अंचल का नाम **कोला सुभा**  
 मौजा  
 थाना व थाना नम्बर **12**

रसीद क्रमांक **JH 21 A000547**  
 रयत का नाम **राजशरण ठाकुर**  
 पिता का नाम  
 जमाबन्दी नम्बर **5354**

खाता संख्या	खसरा संख्या	रकबा (एकड़ में)
38,63	2157, 2129	240.86/8 259/12

जोत की सालाना मांग एवं मांग का विवरण (बकाया एवं हाल) चालू वर्ष का

हाल	मांग	वार्षिक	बकाया		हाल	अग्रिम
			3 वर्ष से ज्यादा	3 रा वर्ष		
					1475	1475
	लगान	3.00			3.00	3.00
	सेस	0.80			0.80	0.80
	*ब्याज	1.50			1.50	1.50
	विविध	1.50			1.50	1.50
	योग	6.60			6.60	6.60
		7.40			7.40	7.40

अदायगी	बकाया				हाल	अग्रिम
	3 वर्ष से ज्यादा	3 रा वर्ष	2 रा वर्ष	1 विगत वर्ष		
					1475	
लगान				3.00	3.00	
सेस				0.80	0.80	
*ब्याज				1.50	1.50	
विविध				1.50	1.50	
योग				6.60	6.60	

- कुल योग शब्दों में **1475**
  - नाम अदाकर्ता **राजशरण ठाकुर**
  - कुल बकाया **7.40**
- हस्ताक्षर एवं दिनांक

\* खास महल का बकाया आलागुजारी पर (सिवाय ऐसे बकायों जिन पर कि सर्टिफिकेट जारी हो) सूद नहीं लिया जाता है।

*Handwritten signature*



कुमार सिंह



# अंचल अधिकारी का कार्यालय, धनबाद

दाखिल खारिज मु० संख्या..... ( 601 ) ..... ( II ) / 2010-13

## आदेश फलक

आवेदन की तिथि- 04/12/12  
अधिसूचना तिथि- 05/12/12  
निर्गत तिथि- 16/12/12

दिनांक	पदाधिकारी का आदेश तथा हस्ताक्षर	अभियुक्ति
03/11/12	<p>आवेदक/आवेदिका श्री/श्रीमती..... राजकुमार पंडित.....            पिता/प्रति..... श्री शशीर पंडित साकिम.....            थाना..... मरायिदेली..... जिला- धनबाद ने नामांतरण के लिये आवेदन किया है।            आवेदन के अनुसार आवेदक/आवेदिका ने मौजा..... कीलाकुसुमा.....            मौजा नं०..... 12..... खाता नं० 38, 63..... प्लॉट नं० 2157, 2129.....            रकबा 2 कडा 8 इंसान 25 अंसान के            दलील सं०..... 5978..... दिनांक..... 30/7/12..... के            द्वारा श्री/श्रीमती..... श्री. इंसान इंसानी..... से प्राप्त किया है।</p> <p>मूल आवेदन पत्र हल्का कर्मचारी को जाँच हेतु दें, इस बीच आम इस्तेहार निर्गत करें। अभिलेख दिनांक..... 18/11/12..... को उपस्थापित करें।</p> <p>अंचल अधिकारी धनबाद।</p>	<p>अभियुक्ति</p>
17/11/12	<p>अभिलेख उपस्थापित किया गया। आम इस्तेहार का तामिला प्राप्त है। किसी व्यक्ति ने आपत्ति नहीं किया है। हल्का कर्मचारी, अंचल निरीक्षक का जाँच प्रतिवेदन प्राप्त है जिसके अनुसार -</p> <ol style="list-style-type: none"> <li>1. भूमि रैयती खाते की है।</li> <li>2. जमाबंदी सं०..... 38, 63..... में विक्रेता को/विक्रेता के दादा..... के नाम लगान से रसीद कट रहा है।</li> <li>3. आवेदक निर्बाधित दलील द्वारा भूमि प्राप्त कर प्ररनगत जमीन पर दखल कब्जा में है।</li> <li>4. निर्बंधन धनबाद/ कलकत्ता निर्बंधन कार्यालय से किया गया है, तथा अन्तर भूदांक की रसिद को कोषागार में जमा कर दलील को वैध कर लिया गया है।</li> <li>5. प्ररनगत भूमि गैर आबाद, आदिवासी खाता, भूदान, वन भूमि तथा बी०सी०सी०एल० के क्षेत्र से बाहर है।</li> </ol> <p>अतः हल्का कर्मचारी/अंचल निरीक्षक को जाँच प्रतिवेदन एवं अनुशंसा के आधार पर आवेदित भूमि का दाखिल-खारिज आवेदन को..... किया जाता है। तदनुसार रुद्धिपत्र निर्गत करें एवं हल्का कर्मचारी से एक सप्ताह में अनुपालन प्रतिवेदन मांगें।</p> <p>लेखापित एवं संशोधित</p> <p>अंचल अधिकारी धनबाद।</p>	<p>अभियुक्ति</p>

मेरे द्वारा फोटोकॉपी किया गया।  
तल्लिपिक टंकक

अंचल अधिकारी धनबाद।

अंचल अधिकारी धनबाद।  
कुमार सिंह  
06-12-12  
प्रधान सहायक  
प्रमुख कार्यालय

सं 5-40

सरकार में निहित इस्टेटों के अभिधारियों (रयतो) का नामान्तरण (दाखिल-खारिज) दिखानेवाला शुद्धि-पत्र

आवेदन की तिथि-06/12/12  
 अधिसूचना तिथि-05/12/12  
 निर्गत तिथि-06/12/12

जिला \_\_\_\_\_ जिल्ला \_\_\_\_\_ अणुमण्डल \_\_\_\_\_ जिल्ला \_\_\_\_\_ सर्किल/अंचल \_\_\_\_\_ जिल्ला \_\_\_\_\_ इस्टेट का नाम \_\_\_\_\_

क्र. सं.	पंजी संख्या 27 में नामान्तर केस संख्या	नॉब	धाना और धाना संख्या	नामान्तरण और सम्बद्ध अभ्युक्ति की संख्या	नामान्तरण मंजूर करनेवाला प्राधिकार और आदेश की तारीख	नामान्तरण किस कारण से होना है विक्री, दान विनियम, उत्तराधिकार या बटवारा हुआ है ?	नामान्तरण से प्रभावित विनियम का पूरा धारा	कर्मचारी द्वारा हल्का पंजीकृत तारीख को शुद्धि की गई ?
1	2	3	4	5	6	7	8	9
	1/601 II/1-13	श्रीलोकसगा	सरायदला 12	संख्या: 38.63 तारीख: 2157, 2199 रकबा: - 2 कड़वा 8 डोंक 25 बांग भाग 3.00	डा. अधिकारी बागद	विक्री दलीम सं. - 5278 30/7/12	38.63 बांग बांग की बांग बांग की बांग बांग की बांग बांग की बांग बांग की बांग बांग की	मेरे द्वारा

झापाक संख्या 200 ता. 200  
 कर्मचारी हल्का सं. को जानकारी और आवश्यक कारवाई के लिए भेजी जाती है।

सर्किल पदाधिकारी/अंचलाधिकारी  
 सर्किल/अंचल

मेरे द्वारा फोटोकॉपी किया गया।  
 प्रतिलिपिक / टंकक

अभ्युक्ति  
 06/12/12  
 प्रधान सहायक  
 प्रमुख कर्मचारी

धनबाद । कोलाकुशमा । 12 । श्री राज करण पंडित		
खाता संख्या	खेसरा संख्या	रकबा (एकड़ में)
469,661	2951,2953	2 कठा 8 छटाक 25 वर्गफीट

अराजी नकदी	अराजी भावली	तफसील हिसाब लगान भावली
------------	-------------	------------------------

जोत का सालाना मांग मय तफसील (बकाया वो हाल) मौजूदा साल का।

मांग बावत	सालाना	बकाया				हाल (2020-2021)
		तीन वर्ष से ज्यादा	३ रा वर्ष	२ रा वर्ष	१ ला वर्ष (2019-2020)	
माल (नकदी)	3.00				3.00	3.00
गुजारी (भावली)	0.75				0.75	0.75
सेस	1.50				1.50	1.50
सूद	1.50				1.50	1.50
मुतफरकात	0.60				0.60	0.60
मीजान	7.35				7.35	7.35

तफसील अदायकारी

अदायकारी बाबत	बकाया				मोतालबा हाल (2020-2021)	फाजिल
	तीन वर्ष से ज्यादा	३ रा वर्ष	२ रा वर्ष	१ ला वर्ष (2019-2020)		
माल (नकदी)				3.00	3.00	
गुजारी (भावली)				0.75	0.75	
सेस				1.50	1.50	
सूद				1.50	1.50	
मुतफरकात				0.60	0.60	
मीजान अदायकारी				7.35	7.35	

(१) मीजान कुल (लफजों में) : Fourteen Rupees and Seventy Paise

(२) नाम देहिन्दा -

(३) कुल बकाया- 14.70

तारीख अमला तहसील कुनिन्दा : 18-06-2020

खास महाल का बकाया मालगुजारी पर (सिवाय ऐसे बकायों पर जिन पर कि सर्टिफिकेट जारी हो) सूद नहीं लिया जाता है।



यह एक कम्प्यूटर जनित प्रति है।

यह प्रपत्र केवल प्रार्थी की जानकारी के लिए है।

किसी भी प्रकार की अशुद्धियों के लिए सम्बन्धित अंचलाधिकारी से संपर्क करें।

R. Indir