

5934 K. Realty Sale Dhanbad Value 362000/- 2/11/500/- 5278



151  
30/7/12

विक्रय प्रमाण पत्र के अंतर्गत और विक्रय प्रमाणपत्र  
 कास्टमरी सेल की क्रमांक 46 के अधीन  
 का प्रमाण है कि  
 जो बहानेपत्री 23 के अधीन  
 बकाया प्रमाण पत्र के अंतर्गत प्रमाण पत्र  
 नहीं है कि प्रमाण है कि प्रमाण - मुद्रा प्रमाणिका  
 की है।  
 22/2/12  
 विक्रय प्रमाणिका  
 30/7/12

विक्रय प्रमाण पत्र  
 क्रमांक 46 के अधीन

05AA 245012



Advocate, Dhanbad

Attested By  
 S.K. M...  
 30/7/12

Ajay K. M...  
 30/7/12  
 Love M...  
 30/7/12

अपने अधिकारी द्वारा प्राप्त सूची के  
 अनुसार दस्तावेज में वर्णित सीमा (1.11.12/11/12)  
 नंबर 12 के द्वारा नं. 2/11/500/- के अधीन  
 निबंधित होने से बाहर है कि नहीं है।  
 30/7/12

व्यवहारीक वर्णित जमीन का मुद्रा प्रमाण बहिष्कारा संज्ञ  
 के अनुसार निर्धारित न्यूनतम मूल्य से कम नहीं है  
 विक्रयपत्र : केवाला दस्तावेज :  
 30/7/12

विक्रेता- मो० इसलाम अंसारी पिता स्व० जुमन मियाँ, जाति-मोमीन,  
 पेशा- खेती आदि, साकिन- कोलाकुशामा, थाना- सरायटेला, जिला-  
 धनबाद के तरफ से आम मुख्तार श्री अजय कुमार मंडल, पिता श्री हलधर-  
 मंडल, जाति- सुमंडल, पेशा- व्यवसाय, साकिन- कोलाकुशामा, थाना-  
 सरायटेला, जिला- धनबाद । आम मोखतार नामा संख्या - 613,  
 दिनांक - 25-7- 2012 को "धनबाद " निबंधन कार्यालय से निबंधीत,  
 2- श्री भरत प्रसाद सिंह, पिता स्व० भीम साई, जाति- राजपुत, पेशा-  
 व्यवसाय आदि, साकिन- कोलाकुशामा, थाना- सरायटेला धनबाद के  
 तरफ से आम मोखतार श्री लव मंडल पिता श्री मागाराम मंडल, जाति-  
 सुमंडल, पेशा- व्यवसाय, साकिन- दामोदरपुर, थाना एवं जिला-  
 धनबाद । आम मोखतार नामा संख्या- 1269 दिनांक- 17-8-2010  
 को धनबाद " निबंधन कार्यालय से निबंधीत । । भारतीय । ।

Free Paid  
 A/c) 10860300  
 Selhi 2=80  
 P/fce 4=88  
 10866=88

30/7/12

गणराज्य अधिनियम सं 1956

अवकाश अधिनियम  
1955

3092-2012-13  
Case No. 3092-2012-13  
Filed to Ray Karan Pandit  
of Dhanbad P.S. Dhanbad  
Through  
Non-Judicial Court Fee Stamps  
of Rs. 12000/- (10000 + 10000 x 2)

187  
Accountant/Stamp Clerk  
District Treasury, Dhanbad

3077/12 10-1

दि 6/3 दि 25-07-2012 धनबाद

अजय कुमार मंडल

श्री हलधर 2  
कोला कुशामा सराफदारा धनबाद

सुमेश - एम के साधु

ए. ए. ए.


कार्यकारी का हस्ताक्षर

3077/12



Attested By  
S. K. Mishra  
Advocate, Dhanbad

Ajay Kumar Mandal  
20/7/12



भारतीय गैर न्यायिक INDIA NON JUDICIAL

एक हजार रुपये

रु.1000

ONE THOUSAND RUPEES


Rs.1000

सत्यमेव जयते

INDIA

झारखण्ड JHARKHAND

724888



Attested By  
S.K. Mukherjee  
Advocate, Dhanbad

Ajay Kr. Mandal  
30/9/2012  
Love Mandal



-: 2 :-

क्रेता - श्री राज करण पंडीत पिता स्व० महाबीर पंडीत, जाति-प्रजापति  
कुम्हारपेशा- नौकरी, साकिन- कृष्णा नगर निगर कापरेटिव कॉलोनी, पो-  
बी० सी० सी० एल० टाउनशीप, थाना- सरायट्टेला धनबाद, हाल साकिन-  
कोयला नगर क्वार्टर नं०- ए /105, पो- बी० सी० सी० एल० टाउनशीप  
थाना- सरायट्टेला, जिला- धनबाद ।

बिक्रय पत्र केवाला दस्तावेज ।

मूल्य- 3,62,000/-। तीन लाख बासठ हजार रुपये ।

सलाना मालगुजारी - 1.00 रुपये  
मालिक जमींदार झारखण्ड सरकार  
अंचल कार्यालय- धनबाद ।



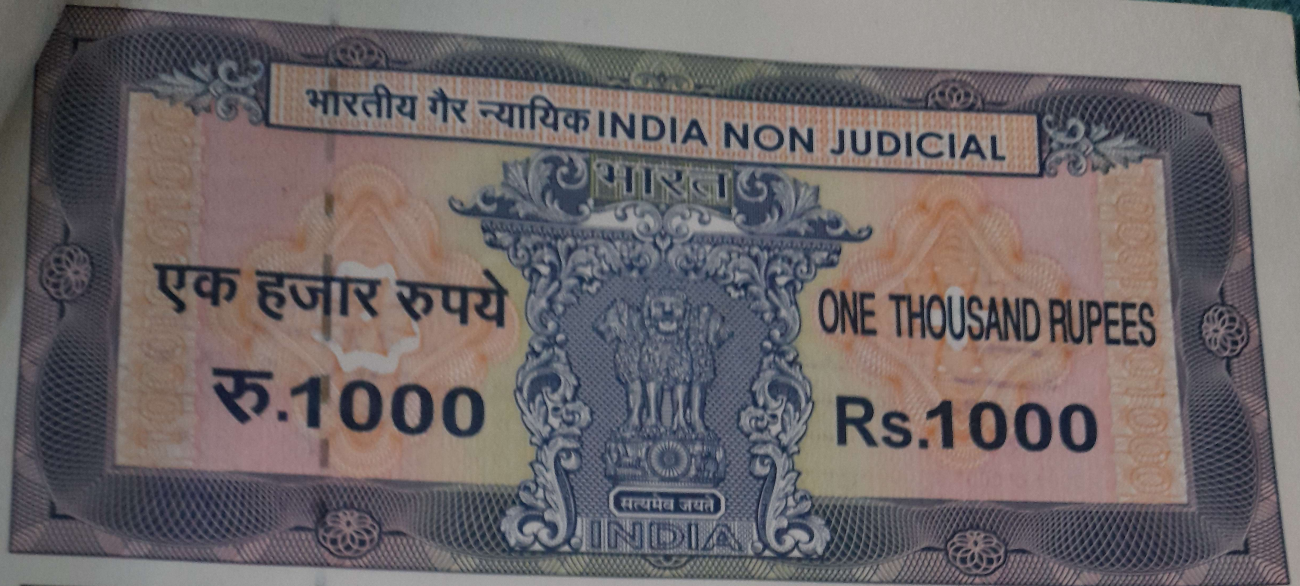
झारखण्ड JHARKHAND

724965

Ajay Kr. Mondal  
30/7/2012  
Love Mondal

-: 3 :-


विवरण जमीन- जिला चौकी सदर निर्बंधन कार्यालय धनबाद, थाना-सरायटेली अन्तर्गत " कोलाकुशामा " मौजे मे विक्रेता के रैयती स्वत्व की जमीन। मौजा- कोलाकुशामा, मौजा नं०- 12, खाता नं०- 38 ॥ अड़तीस ॥, प्लॉट नं० - 2157 ॥ अंश ॥ रकवा- 1 छटाक 25 वर्गफीट , खाता नं०- 63 ॥ तीरसठ ॥, प्लॉट नं०- 2129 रकवा- 2 कट्ठा 07 छटाक । कुल दो खाता मे दो प्लॉट का कुल रकवा- 2 कट्ठा 8 छटाक 43 वर्गफीट ॥ दो कट्ठा आठ छटाक तेतालीस- वर्गफीट ॥ या 4.23 डि० जमीन इस दस्तावेज द्वारा विक्रेता ने क्रेताको बिक्री किया, जो दस्तावेज मे संलग्न नक्शा मे लाल रंग से चिन्हित कर दर्शाया गया है ।



झारखण्ड JHARKHAND

725626

Ajay K. Mondal  
30/9/2017  
Love Mondal




- : 4 :-

उक्त जमीन अन्य सड़क में आवासीय हेतु है ।



झारखण्ड JHARKHAND

725627



Ajaya Sr. Mandal  
30/7/2012

Love Mandal

-: 5 :-

जिसका चौहद्दी :-

उत्तर- रोशानी

दक्षिण- 17 फीट चौड़ा प्रस्तावित रास्ता

पूरव - प्ला ट नं0- 2129 का अंश

पश्चिम - 17 फीट चौड़ा प्रस्तावित रास्ता ।



झारखण्ड JHARKHAND

A 688033

Ajay Kr. Mohan  
30/7/2012  
Love-mohand

--: 6 :-

उक्त जायदाद विगत सर्वे सेटलमेंट के समय । नं० विक्रेता के पितामह स्व० किशमत मियाँ के नाम से खतियान मे नाम दर्ज है, जिसका थोका नं० 38 है तथा धनबाद निबंधन कार्यालय से निबंधित 28.9.74 इस्वी का 24695 नं० केवाला दस्तावेज द्वारा 2 नं० विक्रेता के पिता भीम साई ने मुकसेद मियाँ से खरीद किया है । जो विक्रेतागण उत्तराधिकारी से प्राप्त कर जायदाद पर देखलकार रहते हुए निर्दाय एवं निर्दाष अवस्था मे रहकर अपना अपना निजांश मे से क्रेता को बिक्री किया ।

Ajog Kr. Mand  
30/7/2012  
Foremndal

-: 7:-

" दस्तावेज में अंकित भूमि सरकार द्वारा प्रतिबंधित नहीं है यथा सरकारी गैर मजह्दा सरकार द्वारा बन्दोवस्त अहस्तान्तरणीय भूदान से प्राप्त वन भूमि आदिवासी खाता के अन्तर्गत अथवा अधिग्रहित भूमि को श्रेणी में नहीं आता है साथ ही दस्तावेज में वर्णित बिक्रय भूमि को कथा से विक्रेता एवं क्रेता दोनों सहमत एवं संतुष्ट है ।

चूंकि बिक्रय पत्र केवाला दस्तावेज का विवरण यह है की विक्रेता के आवश्यक खर्च हेतु रुपये का कठिन आवश्यकता आने पर रुपये संग्रह करने के वास्ते विवरण में दिये गये जमीन को बिक्री करने के लिये क्रेता से प्रस्ताव किये, क्रेता उक्त जमीन को उचित मूल्य में खरीद करने के लिये राजी होने पर दोनों पक्षों के सहमति से उक्त जमीन का समयोचित सर्वोच्च मूल्य- 3,62,000/- रुपये तय हुआ और उक्त मूल्य में ही उक्त जमीन विक्रेता ने क्रेता को बिक्री करके सदा के लिये सम्पूर्ण रूप से निःस्वत्व हुए ।

आज तारीख से ही क्रेता उक्त जमीन में विक्रेता के स्थान पर दखलकार बनकर अपने इच्छा-नुसार कच्चा - पक्का मकान, कुआ, बाग- बगिचादी निर्माण करके नौज वसवास या भाड़ा आदि द्वारा दान, बिक्रय आदि सर्वप्रकार हस्तान्तरण करने को पूर्ण हकदार होकर पुत्र- पौत्रादी, वारिस एवं बंशज के साथ निर्बिघ्न रूप से भोग दखल करते रहे, इसमें विक्रेता तथा विक्रेता के वंशजगण कोई कभी किसी प्रकार वजुर या एतराज नहीं कर पायेंगे, करने पर भी वह हरवक्त के लिये बातिल और नामजुर होगी ।

बिक्रीत जमीन का सलाना मालगुजारी मालिक जमींदार झारखण्ड सरकार को हरसाल अदाय देकर विक्रेता का नाम खारिज करवाकर क्रेता अपने नाम से चेक दाखिला रसोद हासिल करेंगे, दाखिल खारिज करने के वास्ते जो कुछ भी जरूरत होगी विक्रेता तथा विक्रेता के वंशजगण बगैर एतराज पर कर देंगे ।

बिक्रीत जमीन सम्पूर्ण निर्दाय एवं निर्दोष अवस्था में विक्रेता के दखल पर है, कभी किसी प्रकार दाय- संयोग, हस्तान्तर आदि किया हुआ नहीं है फिर भी भविष्य में प्रकाश पाये जाने पर क्रेता को जो भी क्षति होगा वहसव क्षति पुर्ति का देनदार विक्रेता तथा विक्रेता के वंशजगण होंगे ।

अतः विक्रेता स्वस्थता पूर्वक सही दिमाग से मूल्यका समुचा रुपये नगद गृहणाकरके यह बिक्रय पत्र केवाला दस्तावेज लिख दिया कि समय पर काम आवे ।  
ईति तन 2012 साल, तारिख - 30.7.12



Ajay K. Mandel  
30/7/2012  
Love mandel

-- :: --

क्रेता का छायाचित्र



Raj Kanan Pandit  
30/07/2012



दस्तावेज का मजमुन तैयार करके दोनों पक्षों को पढ़कर सुनाया एवं समझा दिया, तथा प्रमाणित किया जाता है कि विक्रेता एवं क्रेता जिनका छायाचित्र दस्तावेज में लगाया गया है, के बाँये हाथ के अंगुलियों के निशान मेरे द्वारा या मेरे सामने लिया गया।

S. K. Mukherjee  
Ad. vacali  
Dhanbad.  
30/7/12

गवाहगण

- 1- मनिन्द्र मंडल पिता स्वर्ण उन्नत मंडल  
मौला कुशमा पाना अशयदेला  
धनबाद 30.7.12
- 2- Manik chander Mandel  
Santosh. Mandel  
Dumoder Pura Dhanbad  
30.7.12

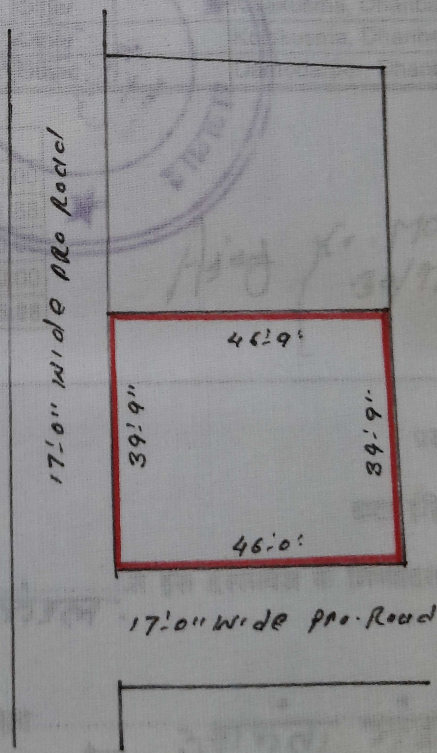
टिकक-

**Seller:** 1. Md Islam Ansari S/o Late Juman Mian of Kolakusma P.S. Saraidhela Dhanbad Rep. by Attorney Sri Ajay Kumar Mandal S/o Sri Haradhar Mandal of Kolakusma P.S. Saraidhela Dhanbad 2. Sri Bharat Prasad Singh S/o Late Bhim Sai of Kolakusma P.S. Saraidhela Dhanbad Rep. by Attorney Sri Love Mandal S/o Sri Madgondam Mandal of Damodar pur. Dhanbad

**Purchaser:** Sri Rajkaran Pandit S/o Late Mahabir Pandit of Krishna Nagar Near Co-operative Colony P.O. B.C.C.L Town Ship P.S. Saraidhela Dhanbad At Present Koyal Nagar Q.R. No. A1/105 Po. B.C.C.L Township P.S. Saraidhela Dhanbad

**Schedule** Mouza: Kolakusma No. 12, Khata No: 38, Plot No: 2157 Part Area: 1 chhatak 25 sq-ft Khata No 63 Plot No: 2129 Area: 2 Katha 7 chhatak Total Area: 2 Katha 8 chhatak 43 sq-ft

**Boundary:** North: Roshni  
 South: 17'0" Wide pro. Road  
 East: Part of Plot No: 2129  
 West: 17'0" wide pro. Road.



Ajay Kr. Mandal  
 30/3/2012  
 Love Mandal



निबंधन विभाग, झारखंड  
धनबाद

जांच पर्चा-सह घोषणा प्रपत्र (नियम 114)

Document No: 121

Document Type  
Presenter Name & Address  
Stampable Doc. Value  
Document Value  
Special Type  
Remarks / Other Details

Sale Deed  
Kolakusma, Dhanbad  
362000  
362000

Presenter  
Ajay Kr. Mandal  
DOE  
Stamp Value 14500  
Serial No. 0

Token Date/Time: 30/07/2012 16:11:53

Date of Entry 30/07/2012  
Total Pages 22  
Book 1  
CNO/PNO

Property Details:

Anchal	Th.No.	Wrd/Hik	Mauza	Kh. No.	Plot No.	Plot Type	H No	Category	Area	Min. Value
DHANBAD	12	0	KOLAKUSHMA	38,63	2157,2129			OR_RES	4.23 Decimal	359550

Other Property Details:

Property Type	Th. No.	Wrd	Mauza	Location	Area	Rate	Amount
---------------	---------	-----	-------	----------	------	------	--------

Party Details:

SN	P Type	Party Name	Father/Husband	Occup.	Caste	PAN/F 60	Address
1	VENDOR	Ajay Kr. Mandal	Haldhar Mandal	Business	Other		Kolakusma, Dhanbad
2	VENDOR	Love Mandal	Magaram Mandal	Business	Other		Damodarpur, Dhanbad
3	VENDEE	Raj Karan Pandit	Late Mahavir Pandit	Business	Other		Saraidhela, Dhanbad
4	Identifier	Manindra Mandal	Ananta Mandal	Business	Other		Kolakusma, Dhanbad
5	Witness1	Manindra Mandal	Ananta Mandal	Business	Other		Kolakusma, Dhanbad
6	Witness2	Manik Ch. Mandal	S. Mandal	Business	Other		Damodarpur, Dhanbad

Fee Details:

SN	Description	Amount
1	LL	5.00
2	PR	1.88
3	A1	10,860.00
4	SP	330.00
Total		11,196.88

Ajay Kr. Mandal  
30/7/2012

उपर्युक्त प्रविष्टियाँ दस्तावेज में अंकित तथ्यों के अनुरूप हैं।  
निबंधन पूर्व सारांश में इंप्रट फार्म के अनुरूप डाटा इंद्रि की गई है।

प्रस्तुतकर्ता का हस्ताक्षर  
डाटा इंद्रि ऑपरेटर का हस्ताक्षर

उपर्युक्त स्वीकार किया जिसकी पहचान निवासी  
उजय कुमारी मंडल का पति  
मनीन्द्र मंडल  
जयप्रिया मंडल  
ने इस दस्तावेज के निष्पादन को मेरे समक्ष की।  
पिता उजय कुमारी मंडल  
पेशा व्यवसाय  
निबंधन पदाधिकारी का हस्ताक्षर



निबंधन विभाग, झारखंड  
धनबाद

Token No.131 Token Date: 30/07/2012 16:11:53  
Serial/Deed No./Year :5934/5278/2012  
Deed Type: Sale Deed

SN	Party Details	Photo	Thumb
1	<b>Ajay Kr. Mandal</b> Father/Husband Name:Haldhar Mandal (VENDOR) Kolakusma, Dhanbad		
2	<b>Love Mandal</b> Father/Husband Name:Magaram Mandal (VENDOR) Damodarpur, Dhanbad		
3	<b>Raj Karan Pandit</b> Father/Husband Name:Late Mahavir Pandit (VENDEE) Saraidhela ,Dhanbad		
4	<b>Manindra Mandal</b> Father/Husband Name:Ananta Mandal (Identifier) Kolakusma, Dhanbad		
5	<b>Manindra Mandal</b> Father/Husband Name:Ananta Mandal (Witness1) Kolakusma, Dhanbad		
6	<b>Manik Ch. Mandal</b> Father/Husband Name:S. Mandal (Witness2) Damodarpur, Dhanbad		

Book No. ..... I  
Volume ..... 174  
Page ..... 165 To ..... 186  
Deed No ..... 5934/5278  
Year ..... 2012  
Date ..... 30/07/2012 18:40:21

*22EW*  
*30/7/12*  
District Sub Registrar

Signature of Operator

sch XIV F. No. 180V

**झारखण्ड सरकार**

राजस्व एवं भूमि सुधार विभाग

लगान रसीद

**V**



जिला का नाम

अनुमण्डल का नाम

अंचल का नाम

मौजा

धाना वो थाना नम्बर

धनबाद

कोला कुलमा

12

रसीद क्रमांक

JH 21 A000547

रेयत का नाम

राजकुल पंडित

पिता का नाम

जमाबन्दी नम्बर

5354

खाता संख्या	खेसरा संख्या	रकवा (एकड़ में)
38,63	2157, 2129	2 स 88/8 25/100

जोत की सालाना मांग एवं मांग का विवरण (बकाया एवं हाल) चालू वर्ष का

मांग	वार्षिक	बकाया			हाल	
		3 वर्ष से ज्यादा	3 रा वर्ष	2 रा वर्ष	विगत वर्ष	14-15
लगान	3.00				3.00	3.00
सेस	0.80				0.80	0.80
*ब्याज	1.50				1.50	1.50
विविध	1.50				1.50	1.50
योग	0.60				0.60	0.60
	7.40				7.40	7.40

भुगतान का विवरण

अदायगी	बकाया			हाल	अग्रिम
	3 वर्ष से ज्यादा	3 रा वर्ष	2 रा वर्ष		
लगान				3.00	3.00
सेस				0.80	0.80
*ब्याज				1.50	1.50
विविध				1.50	1.50
योग				0.60	0.60

1. कुल योग शब्दों में 14.80 रु चालू व 7.40 रु

2. नाम अदाकर्ता म

3. कुल बकाया

(हस्ताक्षर एवं दिनांक)


हस्ताक्षर एवं दिनांक

\* ग्राम महाल का बकाया मालगुजारी पर (सिवाय ऐसे बकायों जिन पर कि सर्टिफिकेट जारी हो) सूद नहीं लिखा जाता है।

Sch XIV F. No. 186V

झारखण्ड सरकार

राजस्व एवं भूमि सुधार विभाग  
लगान रसीद



V

जिला का नाम  
अनुमण्डल का नाम  
अंचल का नाम  
मौजा  
थाना वी थाना नम्बर

बनवा  
श्रीला कुसुमा  
12

रसीद क्रमांक  
रैयत का नाम  
पिता का नाम  
जमाबन्दी नम्बर

JH  
21 A000548  
रैयत (रैयत)  
5404

खाता संख्या	खेसरा संख्या	रकबा (एकड़ में)
38,63	2157, 2129	240 8/100

जोत की सालाना मांग एवं मांग का विवरण (बकाया एवं हाल) चालू वर्ष का 4395/-

मांग हाल	वार्षिक	बकाया				योग	
		3 वर्ष से ज्यादा	3 रा वर्ष	2 रा वर्ष	1 क्विंत वर्ष		
लगान	3.00				3.00	3.00	
सेस	0.75				0.80	0.80	
*व्याज	1.50				1.50	1.50	
विविध	1.50				1.50	1.50	
योग	0.60				0.60	0.60	
7.35		भुगतान का विवरण				7.40	7.40

अदायगी	बकाया				हाल	अग्रिम
	3 वर्ष से ज्यादा	3 रा वर्ष	2 रा वर्ष	1 क्विंत वर्ष		
लगान				3.00	3.00	
सेस				0.80	0.80	
*व्याज				1.50	1.50	
विविध				1.50	1.50	
योग				0.60	0.60	

- कुल योग शब्दों में 14-80 10 पैसे 4/100 7.40 7.40
- नाम अदाकर्ता
- कुल बकाया

(हल्का चर्मचारी)  
हस्ताक्षर एवं दिनांक

\* ग्राम महाल का बकाया मालगुजारी पर (सिवाय ऐसे बकायों जिन पर कि सर्टिफिकेट जारी हो) सूद नहीं लिया जाता है।

नाम मौजा मय  
थाना नम्बर

खरवा  
कौलाकुम्भा  
12

रसीद मालगुजारी  
फरद मालकी / फरद रैयती  
नाम रैयत मय वल्लियत जमाबन्दी 5354  
वो सकुनत नम्बर। JB  
41 6027423

खाता संख्या

38,63

खेसरा संख्या

एलारन. 2157, 2129

अराजी नकदी

नाम राजकरवा पंडित

अराजी भावली

पंडित

तफसील हिसाब ल... मालकी फरद

मशवरी पंडित

जोत का सालाना मांग मय तफसील (बकाया वो हाल) मौजूदा साल का।

मांग बाबत	सालाना	बकाया				हाल 12-13
		तीन वर्ष से ज्यादा	3रा वर्ष	2रा वर्ष	1ला वर्ष	
नाल } (नकदी)	3.00	<del>XXXXXXXXXX</del>				3.00
गुजारी } (भावली)	0.75					0.75
सेस	1.50					1.50
*सूद	1.50					1.50
मुतफरकात	0.60					0.60
मीजान	7.35					7.35

तफसील अदायकारी

अदायकारी बाबत	बकाया				मोतालबा हाल	फाजिल
	तीन वर्ष से ज्यादा	3रा वर्ष	2रा वर्ष	1ला वर्ष		
माल } (नकदी)	<del>XXXXXXXXXX</del>				3.00	}
गुजारी } (भावली)					0.75	
सेस					1.50	
*सूद					1.50	
मुतफरकात					0.60	
मीजान अदायकारी					7.35	

- (1) मीजान कुल (लफजों में)
- (2) नाम देहिन्दा -
- (3) कुल बकाया -

7.35 खातरून बैरीस पें  
बीज  
\*


दस्तखत वो तारीख अमला तहसील कुनिन्दा  
22/11/12

\*खास महाल का बकाया मालगुजारी पर (सिवाय ऐसे बकायों पर जिन पर कि सर्टिफिकेट जारी हो) सूद नहीं लिया जाता है।

दाखलना वाद सं 1601 (11)/12-13

NCC 2010

38,63 में विक्रेता के/विक्रेता क .....  
से रसीद कट रहा है।



कुमार सिंह

# अंचल अधिकारी का कार्यालय, धनबाद

दाखिल खारिज मु० संख्या..... (1601) ..... ( II ) / 2010-13

## आदेश फलक

आवेदन की तिथि- 04/12/12  
अधिसूचना तिथि- 05/12/12  
निर्गत तिथि- 06/12/12

दिनांक	पदाधिकारी का आदेश तथा हस्ताक्षर	अभियुक्त
03/11/12	<p>आवेदक/आवेदिका श्री/श्रीमती..... राजेश्वरी पति.....            पिता/पति..... श्री/श्रीमती..... साकिम.....            धाना..... जिला-धनबाद ने नामांतरण के लिये आवेदन किया है।            आवेदन के अनुसार आवेदक/आवेदिका ने मौजा.....            मौजा नं०..... 12..... खाता नं० 38, 63..... प्लॉट नं० 2157, 2129.....            रकबा..... रकबा..... रकबा.....            दलील सं०..... 5278..... दिनांक..... 30/7/12..... के            द्वारा श्री/श्रीमती..... को उपस्थापित किया है।            से प्राप्त किया है।            मूल आवेदन पत्र हल्का कर्मचारी को जाँच हेतु दें, इस बीच आम इस्तेहार निर्गत करें। अभिलेख दिनांक..... को उपस्थापित करें।            अंचल अधिकारी धनबाद।</p>	<p>जाँच हेतु आम इस्तेहार निर्गत करें।            अंचल अधिकारी धनबाद।</p>
17/11/12	<p>अभिलेख उपस्थापित किया गया। आम इस्तेहार का तामिला प्राप्त है। किसी व्यक्ति ने आपत्ति नहीं किया है। हल्का कर्मचारी, अंचल निरीक्षक का जाँच प्रतिवेदन प्राप्त है जिसके अनुसार -            1. भूमि रैयती खाते की है।            2. जमाबंदी सं०..... में विक्रेता के/विक्रेता के दावा..... के नाम लगान से रसीद कट रहा है।            3. आवेदक निबंधित दलील द्वारा भूमि प्राप्त कर प्रश्नगत जमीन पर दखल कब्जा में है।            4. निबंधन धनबाद/कलकत्ता निबंधन कार्यालय से किया गया है, तथा अन्तर मुद्रांक की रसीद को कोषामार में जमा कर दलील को वैध कर लिया गया है।            5. प्रश्नगत भूमि गैर आबाद, आदिवासी खाता, भूदान, वन भूमि तथा बी०सी०सी०एल० के क्षेत्र से बाहर है।            अतः हल्का कर्मचारी/अंचल निरीक्षक के जाँच प्रतिवेदन एवं अनुशंसा के आधार पर आवेदित भूमि का दाखिल-खारिज आवेदन को..... किया जाता है। तदनुसार शुद्धिपत्र निर्गत करें एवं हल्का कर्मचारी से एक सप्ताह में अनुपालन प्रतिवेदन मांगें।            लेखापित एवं संशोधित            अंचल अधिकारी धनबाद।</p>	<p>अंचल अधिकारी धनबाद।</p>

मेरे द्वारा फोटोकॉपी किया गया।  
प्रतिलिपिक टंकक

अनागत सचिवी प्रतिलिपि  
अनागत सचिवी प्रतिलिपि  
06-12-12  
धनबाद सहायक  
अनागत सचिवी प्रतिलिपि





सं० 5-40

# सरकार में निहित इस्टेटों के अभिधारियों (रिजतों) का नामान्तरण (दाखिल-खारिज) दिखानेवाला शुद्धि-पत्र

आवेदन की तिथि-05/12/12  
अधिसूचना की तिथि-05/12/12  
निर्गत तिथि-06/12/12

जिला ..... जिला ..... अनुपपद्धत ..... जिला ..... सर्किल / अंचल ..... जिला ..... हल्का ..... इस्टेट का नाम .....

क्र. संख्या	पंजी संख्या 27 में केस संख्या	गाँव	धाना और शाना संख्या	नामान्तरण और संबद्ध अभ्युक्ति की संख्या	नामान्तरण मंजूर करनेवाला प्राधिकार और आदेश की तारीख	नामान्तरण किस कारण से होना है विकी, दान विनियम, उत्तराधिकार या बटवारा हुआ है ?	नामान्तरण से प्रभावित विनियम का पूरा व्यौरा	कर्मचारी द्वारा हल्का पंजीकृत तारीख को शुद्धि की गई ?
1	1401	कोलाकसगा	संशोधन 12	खाना - 38.63 राना - 2157, 2199 रफ्तार - 2 कड़ 8 हलक 35 कोरी रगा - 3.00 रु	डा. अधिकारी बाबाद	विक्री दलील सं० - 5278 30/7/12	खाना - 38.63 राना - 2157, 2199 रफ्तार - 2 कड़ 8 हलक 35 कोरी रगा - 3.00 रु	हां

ज्ञापक संख्या: 200 तां: 200  
कर्मचारी हल्का सं० को जानकारी और आवश्यक कारवाई के लिए भेजी जाती है।  
सर्किल पदाधिकारी / अंचलाधिकारी  
सर्किल / अंचल

मेरे द्वारा फोटोकॉपी किया गया।  
प्रतिलिपिक / टंकक

प्रमाणित की गई: पंजीकृत  
06-12-12  
प्रधान सहायक  
मुख्य कार्यालय