

5688

5243




सत्यमेव जयते

INDIA NON JUDICIAL Government of Jharkhand

e-Stamp

Certificate No. : IN-JH10507822432884Q
 Certificate Issued Date : 12-Jul-2018 03:14 PM
 Account Reference : SHCIL (FI)/jhshcil01/ DHANBAD/ JH-DB
 Unique Doc. Reference : SUBIN-JHJSHCIL0114474751599931Q
 Purchased by : ARPITA SUPAKAR
 Description of Document : Article 23 Conveyance
 Property Description : LAND
 Consideration Price (Rs.) : 20,00,000
 (Twenty Lakh only)
 First Party : MANU RAY
 Second Party : ARPITA SUPAKAR
 Stamp Duty Paid By : ARPITA SUPAKAR
 Stamp Duty Amount(Rs.) : 10
 (Ten only)



.....Please write or type below this line.....

रजिस्ट्रार नियम 21 के अंतर्गत और अधिनियम 2005 के अंतर्गत स्थापित किया गया है।
 काष्ठकारी एक्ट की धारा 46 के अंतर्गत अधिनियम IV के अंतर्गत
 जो घोषित है और डिपॉजिट स्टांप एक्ट-1999 की अनुसूची 1 या 1 के
 अंतर्गत स्टांप लगाया गया है। अथवा लिखित शर्तों में विहित है या स्टांप शुल्क अधिनियम 1963 के अंतर्गत
 है।

31.07.18

31.07.18

मानु राय
31/7/18

TQ 0001797384

Statutory Alert:

1. The authenticity of this Stamp Certificate should be verified at "www.shcilestamp.com". Any discrepancy in the details on this Certificate and as available on the website renders it invalid.
2. The onus of checking the legitimacy is on the users of the certificate.
3. In case of any discrepancy please inform the Competent Authority.



31-07-18

Warning

"The contents of this certificate can be verified and authenticated world-wide by any members of the public at www.shcilestamp.com or at any Authorised collection center address displayed at www.shcilestamp.com free of cost."

"Any alteration to this certificate renders it invalid. Use of an altered certificate without all the security features could constitute a criminal offence"

"This document contains security features like coloured background with Lacey Geometric Flexible patterns and Subtle Logo images, Complex ornamental design borders, Anti - copy text, the appearance of micro printing, artificial watermarks and other Overt and Covert features."

0001252384

श्री. 10/1
Rajesh Sole 20,00,000/-

विशेष नोटिस/कोर्ट में मेमो नं. 499/18

पक्षकारों का पहचान पत्र की मूल प्रति का निशान किया। 31/07

6/18/18

श्री. 19.06.17

अंचल अधिकारी... धनबाद से प्राप्त...
अनुसार दस्तावेज में वर्णित मौजा...
नम्बर... 06 के खाता नं०...
निश्चित खाते से बाहर है/सूची बद्ध नहीं है।

अपसील वर्णित जमीन का मूल्य मांग दर्शिल...
अनुसार निर्धारित न्यूनतम मूल्य त कय न...
31.07.18

B. S. R. 3. The online purchase
with L802924834 dt. 27.06.18
31.07

31/7/18

Freehold
2.50
0.94
3.44

मनु राय
31/7/18



विक्रय- पत्र केवाला दस्तावेज (sale Deed)

31.07

बिक्रेता- श्री मनु राय पिता-स्व0 मितन राय उर्फ मतिन राय जाति- घटवार पेशा- नौकरी
सा0-लाहबनी धैया थाना- धनबाद जिला- धनबाद झारखण्ड भारतीय। आधार
नं0-8032 9410 8429

क्रेता- 1 श्रीमति अर्पिता सुपकार पति श्री जय प्रकश सुपकार जाति-ब्रहाम्ण पेशा- गृहस्थी
सा0- सी/5 कुसुण्डा रेलवे स्टेशन थाना-केन्दुआडीह जिला-धनबाद। झारखण्ड भारतीय।
आधार नं0-4518 0825 9771

सरकारी मूल्य - 20,00,000/- (बीस लाख) रुपये मात्र.)

आपसी लेन देन 15,00,000 (पन्द्रह लाख) रुपये मात्र.)

सालाना मालगुजारी- 1.00/- रुपये, मालिक जमींदार झारखण्ड सरकार।

अंचल कार्यालय धनबाद।

31-07-18

10-00-100

महाराष्ट्र राज्य सरकार, अहमदनगर जिल्हा, अहमदनगर

अहमदनगर जिल्हा, अहमदनगर जिल्हा, अहमदनगर

अहमदनगर जिल्हा, अहमदनगर जिल्हा, अहमदनगर

मनु राय, मीरन राय, मीरन राय

व्यथा, व्यथा, व्यथा

घरदार, नाकरी

व्यथा का हस्ताक्षर

अहमदनगर का हस्ताक्षर

31-07-18



Attested
Advocate



मनु राय
31/7/18

रामु राय
31/7/18

विवरण जमीन- जिला सदर निबंधन कार्यालय धनबाद, अंचल एवं थाना- धनबाद अन्तर्गत धैया मौजा में बिक्रेता के रैयती स्वत्व की खरिदा हुआ जमीन, है जिसका मौजा न०- 06 खाता न०- 19 (उन्नीस) प्लोट न०-4191 (चार हजार एक सौ एकानबे) रकवा- 2.90 कट्टा यानि- 4.79 डिसमील (चार दशमलव नवासी डिसमील) जमीन इस दस्तावेज द्वारा क्रेता को बिक्री किया जो अन्य सड़क पर आवासीय जमीन है, एवं संलग्न नक्शे में लाल रंग से दर्शाया गया है। जिसका होल्डींग न०-0210002654000एम० है।

जिसका चौहद्दी-

उत्तर :- प्लोट न०-4189

दक्षिण :- 18 फीट रास्ता

पुरब :- प्लोट न०-4191पी

पश्चिम :- प्लोट न०-4191पी

जमीन धनबाद निबंधन कार्यालय से निबंधित दिनांक 06/10/1980 ईस्वी के 8001 न० दलील संख्या द्वारा श्री करमतु राय पिता स्व० कानाई राय से बिक्रेता के पिता मितन राय के नाम से केवाला खरिदा हुआ जमीन है और खरिद कर निज दखल में भोग दखल करते हुए अंचल कार्यालय धनबाद के दाखिल-खारिज मुकदमा संख्या-130 (II) 1987-88 है एव थोका न०-1565 लगान देते आ रहे है जिसका ऑन लाईन भोलुम संख्या-07 पृष्ठ संख्या-1565 में बिक्रेता के पिता के नाम से दर्ज है।

दस्तावेज में अंकित भूमि सरकार द्वारा प्रतिबंधित नहीं है। यथा सरकारी गैर मजरुआ सरकार द्वारा बन्दोबस्त अहस्तांतरणीय भूदान से प्राप्त बनभूमि आदिवासी एवं केशर-ए-हिन्द खाता के अन्तर्गत अथवा अधिग्रहित भूमि की श्रेणी में नहीं आता है। साथ ही दस्तावेज में वर्णित बिक्रय भूमि की कथा से बिक्रेता एवं क्रेतागण दोनो संतुष्ट एवं सहमत है।

मनु राय
31/7/18

चूँकि बिक्रय- पत्र केवाला दस्तावेज का विवरण यह है कि बिक्रेता के सांसारिक खर्च के लिए रुपये की अति-अवश्यकता आ जाने से उक्त जमीन का समोयोचित सर्वोच्च मूल्य- 15,00,000/- रुपये धार्य कर क्रेता को बिक्री कर सदा के लिए निः स्वत्व हुए एवं क्रेता को दखलकार किया तथा दखल दिया।

भूगतान विवरण:- जिसका चेक नं०- 449633 दिनांक 15-4- 2018 इस्वी को 10,000/ रुपये एवं चेक नं०-449635 दिनांक 2-5-2018 इस्वी को 2,40,000/ रुपये आर टी० जी एस१ ब्रेक टाटा केपिटल हाउसिंग फाइनेन्स लि० 12,00,000/ रुपये दिनांक 31-7- 2018 इस्वी को भूगतान किया गया है।
एवं नगद 50,000/ रुपये भूगतान किया।

उपरोक्त जमीन पर बिक्रेता का जिस प्रकार का हक-अख्तियार दावी-दावा आदि था आज तारिख से क्रेतागण का हुआ क्रेतागण उक्त जमीन पर मकान, आंगन, कुँआ,बगान-बगिचा आदि तैयार कर नीज बसवास या किराया बन्दोबस्त कर अपना ईच्छानुसार दान-बिक्री आदि सर्वप्रकार के हस्तान्तरण का मालिक होकर बंश परम्परा से पुत्र-पौत्रादि एवं वारिशान के साथ सदा के लिए भोग दखल करते रहे, इसमें बिक्रेता या उनके वारिशान किसी प्रकार का वजुर या उतराज नही कर सकता है.और करने पर भी वह कानून के मुताबिक नामंजूर होगा।

उपरोक्त जमीन का सालाना मालगुजारी मालिक जमींदार झारखण्ड सरकार को बराबर आदाय देकर बिक्रेता के नाम कटवाकर क्रेतागण अपने नाम से दाखिल-खारिज करवाकर सालाना मालगुजारी का रशीद हासिल करेंगे।

उपरोक्त जमीन बिक्रेता के खास दखल में है। कभी किसी प्रकार का हस्तान्तरण आदि नही किया हुआ भविष्य में अगर किसी भी प्रकार का दाय-संयोग या हस्तान्तरण आदि पाया जाय और उससे क्रेतागण या उसके बंशज को क्षति पहुँचे तो बिक्रेता या बिक्रेता के वारिशान क्षति पुरण का देनदार होगा या होंगे।

मनु रज
31/7/18

4

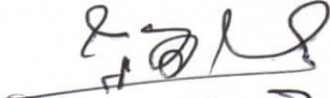
अतः बिक्रेता अपनी अपनी स्थिर बुद्धि और सरल मन से बिचार कर मूल्य का समस्त रुपये पाकर एवं समझ-बुझकर यह बिक्रय पत्र सम्पादन कर दिया कि समय पर काम आवे। ईति दिनांक- 31/7/18

क्रेता का छायाचित्र



Arpita Supakar

प्रमाणित किया जाता है कि बिक्रेता एवं क्रेतागण का जो छायाचित्र इस दस्तावेज में लगा है के बाये हाथ के अंगुलियों के निशान मेरे सामने लिए गए है एवं बिक्रेता तथा क्रेतागण के कथनानुसार एवं उनलागो के द्वारा उपलब्ध कागजातो के आधार पर दस्तावेज का प्रारूप बनाया और दोनो पक्षो को पढकर सुनाया तथा समझा दिया।


31/7/18
L. No. 1627/18

:-गवाहगण:-

1 Anil Kumar
S/O Late Ganga Prasad
Koradih, Kolakur
Dhanbad
31/7/18

Adarsh Simha

2 Sanjay Kumar Mahato
S/O Damodar Mahato
Bhelatand Nagpur
Dhanbad


31/7/18

Seller - Sri Manu Rai s/o Late mita Rai & Matin Rai
of Labhani Dhaiya. P.S. & Dist Dhanbad

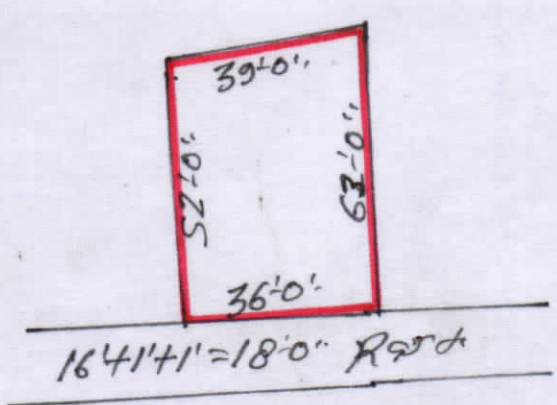
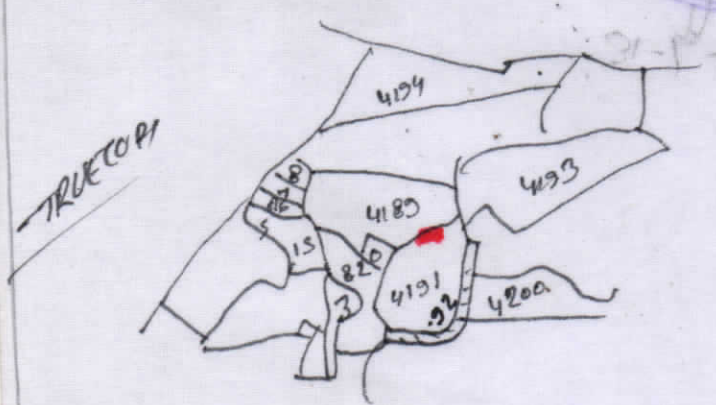
Purchaser - Smt Arpita Supkar w/o Sri Jai Prakash
Supkar of C/S. Musunda Rly Station, P.S.
Kendugah. Dist. Dhanbad

Schedule - mouza: Dhaiya no: 6. Khata no: 19.
Plot no: 4191. Area: 4.790 Dec.

Boundary - North : Plot no: 4189
South : $16'4'' + 2'4'' = 18'0''$ Rasta
East : Plot no: 4191 (P)
West : Plot no: 4191 (P)



Shown in red



मनु राय
31/7/18

(Se)

भारत सरकार
राजस्व एवं भूमि सुधार विभाग

June 22, 2018

पंजी 11 प्रति

आदा उत्तीर्ण	7	पृष्ठ संख्या	1565							
जिला का नाम	धनबाद	अनुमंडल नाम	धनबाद	अंचल का नाम	धनबाद	हलका का नाम	हलका-02	इस्टेट का नाम	झारखंड	
मौजा का नाम	धिया	हॉलिंग संख्या	1565	तौजी संख्या	0	धाना नम्बर	5	खाला का प्रकार	सिकमी	

जीवन राय सो सीटन राय, पिता-झररी राय, जाति-

खता नम्बर	प्लॉट संख्या	रकबा	परिवर्तन के लिए प्राधिकार	समान	सेस								
19	4182,4183,4191	1 रो 49.08 डि 0 हे	Mutations case no 130 (2) dhaya 87-88 ज.स 199 से घटकर दर्ज किया गया	1.2	1.74								
	कुल परिमाण	1 रो 49.08 डि 0 हे											
तारीख	प्राप्ति पत्र संख्या	साल से	साल तक	सागत बकाया	सागत चालू	रोड सेस बकाया	रोड सेस चालू	शिक्षा सेस बकाया	शिक्षा सेस चालू	स्वास्थ्य सेस बकाया	स्वास्थ्य सेस चालू	कृषि सेस बकाया	कृषि सेस चालू
17/07/2014	004623	2004-05	2014-15	17.5	1.25	4.38	0.31	8.75	0.63	8.75	0.63	3.5	0.25

List Of Mutation Cases on the above transaction in Register-II Mutation Cases Not Found !!

List Of Case Status Details No Data Found

बनाएं

यह एक कंप्यूटर जनित प्रति
यह प्रपत्र केवल प्रार्थी की जानकारी के लिए है
इसका उपयोग किसी भी न्यायलय में साक्ष्य के रूप में नहीं किया जा सकता है
किसी भी प्रकार की अशुद्धियों के लिए सम्बन्धित अधिकारिणी से संपर्क करें
प्लॉट का नक्शा देखने के लिए प्लॉट नंबर निररक करें

*Very
kind
31/7*

8/10/18

झारखण्ड सरकार

राजस्व एवं भूमि सुधार विभाग

लगान रसीद

V

Sch XIV F No. 180V



जिला का नाम
अनुमण्डल का नाम
अंचल का नाम
मंडला
थाना व/थाना नम्बर

सुपौडा
06

रसीद क्रमांक: JH 21 A004623
रेयत का नाम: जीतन लोपाही
पिता का नाम: —
जन्मवर्षी नम्बर: 1865

खाता संख्या	खसरा संख्या	रकबा (एकड़ में)
19	4136, 4137, 4138, 4139, 4140	1.49

जात की सालाना मूल्य पूर्व मूल्य की विवरण (विक्रय/विलेय) चालू वर्ष का

मांग	वार्षिक	वकाया	हाल	अगला
हाल	3 वर्ष से ज्यादा	3 वर्ष से ज्यादा	17-05	17-15
लगान	1.22	23.00	9.91	9.91
सेस	0.30	6.50	0.60	0.60
ब्याज	0.60	12.00	1.20	1.20
विविध	0.60	12.00	1.20	1.20
योग	0.40	6.50	0.60	0.60
भुगतान का विवरण		59.00	6.30	

अदाकारी	वकाया	हाल	अगला
3 वर्ष से ज्यादा	3 वर्ष से ज्यादा	23-05	17-15
लगान	23.00	23.30	
सेस	6.50	0.60	
ब्याज	12.00	1.20	
विविध	12.00	1.20	
योग	6.50	0.60	
कुल योग		59.00	6.30

1. कुल योग शब्दों में: 65.30 पैसे
2. नाम अदाकर्ता: जीतन लोपाही
3. कुल वकाया: 59.00

हस्ताक्षर एवं दिनांक

* इस महीने का वकालत/मालगुजारी 91 दिनांक से वकालत/मालगुजारी पर कि (अदालत) जाते से) सूद ही लिया जाता है।

कार्यालय ... भाग सं. 440

राज्य के विभिन्न भागों में स्थिति-सूची (कृषि) का मासिक-वार्षिक विवरणियाँ संक्षिप्त ।

क्रमांक 219 515 ... 219 516 ... 219 517

क्र. सं.	शुद्ध भूमि का क्षेत्रफल	शुद्ध भूमि का क्षेत्रफल	शुद्ध भूमि का क्षेत्रफल	शुद्ध भूमि का क्षेत्रफल	शुद्ध भूमि का क्षेत्रफल	शुद्ध भूमि का क्षेत्रफल	शुद्ध भूमि का क्षेत्रफल	शुद्ध भूमि का क्षेत्रफल
1								
2								
3								
4								
5								
6								
7								
8								
9								



219 515	219 516	219 517	219 518	219 519	219 520	219 521	219 522	219 523


शुद्ध भूमि का क्षेत्रफल ...
 शुद्ध भूमि का क्षेत्रफल ...
 शुद्ध भूमि का क्षेत्रफल ...

शुद्ध भूमि का क्षेत्रफल ...
 शुद्ध भूमि का क्षेत्रफल ...
 शुद्ध भूमि का क्षेत्रफल ...

शुद्ध भूमि का क्षेत्रफल ...
 शुद्ध भूमि का क्षेत्रफल ...
 शुद्ध भूमि का क्षेत्रफल ...

शुद्ध भूमि का क्षेत्रफल ...
 शुद्ध भूमि का क्षेत्रफल ...
 शुद्ध भूमि का क्षेत्रफल ...

आदेश-५२३ (1)



कार्य सं० ५१३।

श्री गुरु नानक जी के जन्मदिन के अवसर पर

भारत और गवर्णमन्त्री का हस्ताक्षर

संख्या पर की गई कार्रवाई के बारे में दिवसीय, तारीख के साथ।

२०००० ३००० १३००० अर्थात्-२०२२

आदेश की तारीख ०१/११/१९
२१/११/१९-२१/११/१९, ०१/११/१९ की
तारीख को है। आदेश पर दिया है
आदेश पर की शुरुआत आदेश का
मासिक अर्थात् आवाजों के, १९११/१०
१९१२/१० १९२२, १९२३, १९२४
१९२५, १९२६, १९२७, १९२८, १९२९
१९३० २००१-१-६५ ३/१३०

श्री गुरु नानक जी के जन्मदिन
१-१०-२० को है। श्री गुरु नानक जी
का जन्मदिन है।

श्री गुरु नानक जी के जन्मदिन के अवसर पर
का जन्मदिन है। श्री गुरु नानक जी के जन्मदिन
२००१-१०-२० को है। श्री गुरु नानक जी के जन्मदिन
१९११-३-११ का जन्मदिन है।

१९३०
३०/१०

श्री गुरु नानक जी के जन्मदिन के अवसर पर
श्री गुरु नानक जी के जन्मदिन के अवसर पर
श्री गुरु नानक जी के जन्मदिन के अवसर पर
श्री गुरु नानक जी के जन्मदिन के अवसर पर

३/११

१९३०



की
तारीख
१

आदेश और मुद्राधिकारी का हुताक्षर

आदेश पर की गई ऑर्डरवाई के
में दिवसी, तारीख के साथ

दरिद्रता (वाली) को चिंते से
मुक्त करके साथ प्रत्येक व्यक्ति
को प्रदान किया।

अतः एका कर्मचारी को
कंपन निरीक्षण के लिए प्रत्येक
को मुक्त करके प्रत्येक व्यक्ति
को नाम आदेशित जमीन कादासिण्य
वाली को स्वीकृति दी जाती है
इसके पत्र निम्न किं० को
अनुपालन प्रदान करने के लिए

सिद्ध करने के
लिए किया
अज्ञान
कां० प्र

अज्ञान
कां० प्र

वर्तमान दिनांक
22/12/15

अज्ञान किया
अज्ञान कां० प्र
इथायाड

अज्ञान कां० प्र
22/12/15



समक्ष लेख्य प्रमाणक, धनबाद ।

शपथ-पत्र

NOTARY
DHANBAD

मैं श्रमती अर्पिता सुपकार पिता/पति जग प्रकाश सुपकार
पता- इसराइल रोड इरेजान गाता - देहली रोड
.....जिला देहली....., राज्य-झारखण्ड, नागरिक-
भारतीय, शपथ पूर्वक घोषणा करती हूँ कि, महिला के नाम निबंधित होने वाली
विक्रय विलेख पर प्रभार्य/देय स्टाम्प शुल्क एवं निबंधन शुल्क की छूट संबंधी राजस्व,
निबंधन एवं भूमि सुधार विभाग, झारखण्ड सरकार की अधिसूचना संख्या-13/नि.
वि. (महिला शुल्क विमुक्ति) 13/2017 के आलोक में मैं इसके पूर्व इस छूट का
उपभोग नहीं की हूँ ।

शपथकर्ता की पहचान, आर.वी.
सिंह, अधिवक्ता, धनबाद के समक्ष
किया गया ।

सत्यापन

एतद् द्वारा घोषणा करती हूँ कि उपरोक्त
सारी बातें मेरी जानकारी में सत्य एवं
सही है, जिसे आज दिनांक 31 JUL 2018
को सत्यापित किया ।

Arpita Supakar

शपथकर्ता
पहचानकर्ता

[Signature]
31/7/18

अधिवक्ता, धनबाद



[Signature]
NOTARY
DHANBAD

Authorised
u/s 297 (i) (c) of the Cr. P.C. 1973
(Act No 11 of 1974) & u/s (8) (i)
of the Notaries Act 1952
(Act No 53 of 1952)

S No. 12 Date 31 JUL 2018



निबंधन विभाग, झारखंड
Dhanbad

Token No.6Token Date: 7/31/2018


Party Name: MANU RAY

Father/Husband Name:LATE MITAN @ MATIN RAY

(VENDOR)

LAHABANI, DHAIYA, PS. DHANBAD, DIST. DHANBAD

Deed Type: Sale Deed

Party Details	
Name :	Manu Rai
Gender :	M
DOB :	15-01-1973
C/o :	S/O Matin Ray
District :	Dhanbad
House/Building No. :	
Locality :	
Pincode :	826004
Post Office :	
State :	Jharkhand
Village/Town/City :	I.S.M
Aadhaar No :	xxxxxxxx8429
Photo :	

Registering Officer

Party Signature

Operator's Signature



निबंधन विभाग, झारखंड
Dhanbad

Token No.6Token Date: 7/31/2018


Party Name: ARPITA SUPAKAR

Father/Husband Name: JAY PRAKASH SUPAKAR

(VENDEE)

C/5 KUSUNDA NEAR KUSUNDA STATION, PS. KENDUADIH, DIST. DHANBAD

Deed Type: Sale Deed

Party Details	
Name :	Arpita Supakar
Gender :	F
DOB :	25-03-1983
C/o :	W/O: Jay Prakash Supakar
District :	Dhanbad
House/Building No. :	C/5
Locality :	Kusunda
Pincode :	828116
Post Office :	
State :	Jharkhand
Village/Town/City :	Kusunda
Aadhaar No :	xxxxxxxx9771
Photo :	

Registering Officer

Arpita Supakar
Party Signature

Operator's Signature



निबंधन विभाग, झारखंड
Dhanbad

Token No.6Token Date: 7/31/2018

Party Name: ANIL KUMAR


Father/Husband Name:LATE GANGA PRASAD

(Identifier)

NEW KUSUM VIHAR, SARAIIDHELA, DHANBAD

Deed Type: Sale Deed

Party Details

Name :	Anil Kumar
Gender :	M
DOB :	09-11-1976
C/o :	S/O: Ganga Prasad
District :	Dhanbad
House/Building No. :	
Locality :	KOLAKUSMA POST K. G. ASHRAM
Pincode :	828109
Post Office :	
State :	Jharkhand
Village/Town/City :	Kagalo
Aadhaar No :	xxxxxxxx0104
Photo :	

Registering Officer ✓

Anil Kumar
Party Signature

Operator's Signature



Jhar Registry Dashboard

Government Of Jharkhand

Issue Token

Maximum Token Issue Time : 2 PM

Presenter/Executant's Name

MANU RAY

Token For

Registry

Payment Mode

Online

Counter No

1

Online Application ID (If Any)

218207

Verify On-line Payment **ViewDeed** (<http://172.16.20.229/OnlineAppointment/Details.aspx?id=b38bd976-787a-4cd2-835e-e07eda426faa>)

e-Stamp Certificate No. (If Any)

Enter e-Stamp no

Verify

Issue Token

Payment is done of Rs. 573.44 on 27/06/2018 with CIN - 10002162018062700035 & GRN No. - 1802224834 & Status - SUCCESS

Print Payment Verification Details ()



निबंधन विभाग, झारखंड

IN-JH10507822432884Q:

Stamp Details For Verification. Please click issue after verification

CertificateNo: IN-JH10507822432884Q
CertificateIssuedDate: 12-Jul-2018 03:14 PM
AccountReference: SHCIL (FI)/ jhshcil01/ DHANBAD/ JH-DB
UniqueDocReference: SUBIN-JHJHSHCIL0114474751599931Q
Purchasedby: ARPITA SUPAKAR
DescriptionofDocument: Article 23 Conveyance
PropertyDescription: LAND
ConsiderationPriceRs: 20,00,000
FirstParty: MANU RAY
SecondParty: ARPITA SUPAKAR
StampDutyPaidBy: ARPITA SUPAKAR
StampDutyAmountRs: 10





निबंधन विभाग, झारखंड

Dhanbad

जांच पर्चा-सह घोषणा प्रपत्र (नियम 114)

Token No: 6

Token Date/Time: 31/07/2018 11:01:28.

Document Type	Sale Deed	Presenter	MANU RAY	Date of Entry	31/07/2018
Presenter Name & Address	LAHABANI, DHAIYA, PS. DHANBAD, DIST. DHANBAD	Stampable Doc. Value	2000000	Total Pages	38
Document/Transaction Value	1500000	Stamp Value	10	Book	1
Special Type		Serial /Deed No.	/	CNO/PNO	NOT REQ.
Remarks / Other Details		Old Serial No.	/	e-Stamp Cert. No.	IN-JH10507822432884Q
Property Details:		App. ID	218207		

Anchal	Th. No.	Wrd/Hik	Mauza	Kh. No.	Plot No.	Regl Vol	Regl Pno	Plot Type	Boundary North	Boundary South	Boundary East	Boundary West	H No.	ULB	Category	Area	Min. Value
DHANBAD	6	21	DHAIYA	19	4191	7	1565		PLOT NO. 4189	18 FT. WIDE RASTA	PLOT NO. 4191(P)	PLOT NO. 4191(P)	0210002654000M0	DHANBAD MUNICIPAL CORPORATION	U_RES	4.79 Decimal	1928588.12

Other Property Details:

Party Details:

Party Type	Party Name	Father/Husband	Occup.	Relation	Caste	Gender	PAN/F 60	Mobile	Aadhar	Pres.Address	Perm. Address
VENDOR	MANU RAY	LATE MITAN @ MATIN RAY	CULTIVATION	पिता	घटवार	Male	AEAPR4399P	xxxxxxxx21	xxxxxxxx8429	LAHABANI, DHAIYA, PS. DHANBAD, DIST. DHANBAD	DO
VENDEE	ARPITA SUPAKAR	JAY PRAKASH SUPAKAR	HOUSE WIFE	पति	ब्रह्मण	Female	CLWPS4984E	xxxxxxxx73	xxxxxxxx9771	C/5 KUSUNDA NEAR KUSUNDA STATION, PS. KENDUADIH, DIST. DHANBAD	DO
Identifier	AN. KUMAR	LATE GANGA PRASAD	BUSINESS	पिता	काएस्त	Male		xxxxxxxx65	xxxxxxxx0104	NEW KUSUM VIHAR, SARAIHELIA, DHANBAD	DO

Fee Details:

SN.	Fee Name	Net Amount
1	SP	570.00
2	PR	0.94
3	LL	2.50
4	A1	0.00
	Total	573.44

Holding Details provided by the user has been mutated in the name of -RAJESH RAY

Register/Details provided by the user has been mutated in the name of -Name: जीतन राय वो मीटन राय, Address: , C/o: झरी राय

Disclaimer : I hereby declare that all the contents of uploaded document and the original document are exactly same. And the information provided by me are true to itself.formation provided by me are true to itself.

The details of property's holding number has been verified by me at the time of entry through alert generated by the system. I am satisfied with the verification and hence proceeding further for registration after seeing the alert.

Signature's of Executant & Claimant

उपरयुक्तियाँ दस्तावेज में अंकित तथ्यों के अनुरूप हैं।

 देवेंद्र सिंह लखक का हस्ताक्षर

 प्रस्तुतकर्ता का हस्ताक्षर डाटा इंद्रि ऑपरेटर का हस्ताक्षर

निबंधन पूर्व सारांश में इंपुट फार्म के अनुरूप डाटा इंद्रि की गई है।

उपरयुक्त ने इस दस्तावेज के निष्पादन को मेरे समक्ष स्वीकार किया

जिसको पहचान पिता जय गंगा प्रसाद

निवासी पेशा ने की।

निबंधन पदाधिकरी का हस्ताक्षर



निबंधन विभाग, झारखंड
धनबाद

Token No.6 Token Date: 31/07/2018
Serial/Deed No./Year :5688/5243/2018
Deed Type: Sale Deed

SN.	Party Details	Photo	Thumb
1	MANU RAY Father/Husband Name:LATE MITAN @ MATIN RAY (VENDOR) LAHABANI, DHAIYA, PS. DHANBAD, DIST. DHANBAD		
2	ARPITA SUPAKAR Father/Husband Name:JAY PRAKASH SUPAKAR (VENDEE) C/5 KUSUNDA NEAR KUSUNDA STATION, PS. KENDUADIH, DIST. DHANBAD		
3	ANIL KUMAR Father/Husband Name:LATE GANGA PRASAD (Identifier) NEW KUSUM VIHAR, SARAIHELTA, DHANBAD		

Book No. I
Volume 421
Page 197 To 234
Deed No 5688 / 5243
Year 2018
Date 31/07/2018

Registering Officer

31.7.18

Signature of Operator