

3183

आर सके व मीन्द्रपे नामे बाबुवारी अ.सि-

3029



4-14

झारखण्ड JHARKHAND

03AA 338180


निवधन नियम 21 क अधीन और छोटानामा कासकारी एक्ट की धारा 114 के अधीन जो प्रात्य हे और इण्डियन स्टाम्प एक्ट 1899 की अनुसूची 1 या 1 क 90 क अधीन यथावत स्टाम्प लगाऊ गया हे। अथवा टिकट नथी से विमुक्त हे या स्टाम्प - शुल्क अपिहित नहीं हे।

नाम 81.2.17 निवधन अधिकारी 81.2.17

21/7/17



Simbae



तपशील वर्णित जमीन के मुख्य भाग दर्शिका पैजी के अनुसार न्यूनतम मूल्य से कम नहीं हे!

बिक्रय पत्र केवाला दस्तावेज

बिक्रेता:- श्री कृष्ण कुमार श्रीवास्तव, पिता स्व० अयोध्या श्रीवास्तव, जाति-कायस्थ, पेशा- व्यवसाय, साकिम-पुराना स्टेशन धनबाद, थाना एवं जिला- धनबाद, (भारतीय) उक्त बिक्रेता के तरफ से आम-मोख्तार श्री संजय कुमार महतो, पिता श्री उदय महतो, जाति- कुर्मी, पेशा-व्यवसाय, साकिम- भेलाटॉड, पो०- नागनगर, थाना- गोबिन्दपुर हाल थाना-बरवाअड्डा, जिला- धनबाद को निबंधन कार्यालय धनबाद से निबंधित आम-मोख्तार संख्या -(२) 276 दिनांक- 04/03/2015 के द्वारा बिक्री करने का अधिकार प्राप्त है, बिक्रेता वर्तमान में जिवित है एवं उक्त पावर को रद्द नहीं किया गया है, बिक्री की जा रही जमीन उक्त पावर में अंकित रकवा के अन्दर है, आम-मोख्तार का आधार नं०-3261 0610 3025 है।

Free 140
An
sd. 8-50
0-44
pso 3-44

81/11/17

Sweeta Singh

अवल अधिकारी जो कि मुख्य भाग दर्शिका पैजी अनुसार दस्तावेज में वर्णित मीजा भेलाटॉड के खाता नं०-45 वीस नम्बर 89 के खाता नं०-45 वीस निबंधन खाते से बाहर है।

21/7/17

श्री जय गुरुदेव मंत्र

21/3/17

- 2 -

क्रेता :- श्रीमती श्वेता सिंह, पिता श्री अर्जुन प्रसाद सिंह, एवं पति श्री अमरेन्द्र कुमार सिंह, जाति- राजपूत, पेशा- गृहस्थी, साकिम-नियर काली मंदिर भेलाटॉड कॉलोनी, कपुरिया, कतरास हाल थाना -कपुरिया, जिला- धनबाद (भारतीय) जिसका आधार नं०- 8980 8992 3490 है ।

वैध प्रकृति :- बिक्रय पत्र केवाला दस्तावेज

मूल्य - 8,00,000/- आठ लाख रुपये मात्र ।

साक्षान्त मालगुजारी - 50 पैसा ।

अंचल कार्यालय-गोबिन्दपुर, मालिक जमीन्दार झारखण्ड सरकार !

जायदाद विवरण:- जिला धनबाद अवर निबंधन कार्यालय धनबाद सब निबंधन कार्यालय गोबिन्दपुर थाना- गोबिन्दपुर हाल थाना बरवाअड़डा के अन्तर्गत भेलाटॉड मौजा में कायेनी रैयति स्वत्व की जमीन मौजा नं०-89, खाता नं०- 24 (चौबीस) नया खाता नं०- 174, प्लोट नं०- 2945 एवं 2946 नया प्लोट नं०- 2929, में से रकवा- 02 कट्ठा (दो कट्ठा) यानि- 3.30 डिसिमिल जमीन आज इस केवाला दस्तावेज द्वारा बिक्री किया । जो अन्य सड़क पर आवासीय जमीन है, जो इस दस्तावेज के साथ नज्हा नथी करके बिक्रीत स्थान को लाल रंग से रंगाकर दर्शाया गया है ।

जिसका चौहददी:-

उत्तर - प्लोट नं०- 2945 एवं 2946 का अंश,

दक्षिण- प्लोट नं०-2945, एवं 2946 का अंश,

पूरब - प्लोट नं०- 2943,

पश्चिम - 17 फीट चौड़ा रास्ता,

Sweetasingh

21/11/17

उक्त जमीन धनबाद निबंधन कार्यालय से निबंधित दिनांक- 03/10/1970 साल का केवाला दस्तावेज संख्या - 18032 के द्वारा जोधाराम महतो के निकट से बिक्रेता के निज नाम पर केवाला खरिदा जमीन है, तथा उसी समय से खास दखल में भोग दखल करते हुए सम्पूर्ण निर्दाय हालत में आज इस केवाला दस्तावेज द्वारा बिक्री किया । तथा अंचल कार्यालय गोबिन्दपुर में जमाबन्दी संख्या - 445 में सालाना मालगुजारी आदाय देते आ रहे है । तथा अंचल कार्यालय गोबिन्दपुर के झापांक-38 दिनांक- 16/01/2017 के द्वारा जमाबन्दी प्रमाण पत्र निर्गत हुआ है ।

दस्तावेज में अंकित भुमि सरकार द्वारा प्रतिबंधित नही है तथा सरकारी गैर मजरूआ सरकार द्वारा बन्दोवस्त अहस्तान्तरणीय भुदान से प्राप्त वन भुमि आदिवासी खाता के अन्तर्गत अथवा अधिग्रहित भुमि की श्रेणी में नही आता है साथ ही दस्तावेज में अंकित बिक्रय भुमि की कथा से बिक्रेता एवं क्रेता दोनो संतुष्ट एवं सहमत है ।

चूँकि बिक्रय पत्र का विवरण यह है कि बिक्रेता को संसारिक खर्च के लिये रूपये की अति आवश्यकता आ जाने से उक्त विवरण में दिये गये जमीन का समयोचित सर्वोच्च कुल मूल्य-8,00,000/- रूपये लेकर क्रेता को बिक्री कर सदा के लिये निःस्वत्व हुए एवं क्रेता को दखलकार किया तथा दखल दिया ।

उपरोक्त जमीन पर बिक्रेता का जिस तरह का हक-अख्तियार दावी-दावा है आज तारिख से क्रेता का हुआ क्रेता उक्त जमीन पर मकान,आंगन, कुआँ बगान-बगिचा आदि तैयार कर अपना ईच्छानुसार वंश परम्परा में परम सुख से भोग दखल करते हुए सर्व प्रकार का मालिक होकर वसवास,दान,बिक्री आदि कर सकते है इससे बिक्रेता या बिक्रेता केवशज को कभी किसी तरह का वजुर या एतराज नही होगा अगर करे तो कानुनन बातिल और नामंजुर होगा ।

उपरोक्त जमीन की सालाना मालगुजारी झारखण्ड सरकार को बराबर अदा देकर क्रेता अपने नाम से दाखिल -खरिज करवा कर सालाना मालगुजारी की रसीद हासिल करेगें, उपरोक्त जमीन बिक्रेता का खास दखल में है कभी किसी तरह का हस्तान्तरण आदि पाया जाय और उससे क्रेता या क्रेता के वंशज को क्षति पहुँचे तो बिक्रेता या बिक्रेता के वंशज क्षतिपुरण का देनदार होगा या होगें ।

Sweta Singh

- 4 -

श्रीमान सुभाष चन्द्र २१/७/१७

अतः विक्रेता अपना स्थिर बुद्धि एवं सरलता से बिचार कर मूल्य का कुल रूपये पाकर एवं समझ-बुझकर यह विक्रय पत्र केवाला दस्तावेज लिख दिया कि समय पर काम आवे ।

इति तारिख :- 21/7/17

क्रेता का छायाचित्र



Sooeta Singh
21/7/17



मैंने विक्रेता के द्वारा दिये गये कागजात एवं उनके कथा अनुसार दस्तावेज का प्रारूप बनाया एवं दोनों पक्षों को पढकर सुनाया एवं समझा दिया। प्रमाणित किया जाता है कि विक्रेता के तरफ से आम-मोख्तार एवं क्रेता का छायाचित्र दस्तावेज में लगा है एवं उनलोगों के बाँये हाथ के अँगूलियों के निशान मेरे सामने लिये गये है ।

:- गवाहगण -:

Manojanjan Dutta
L.No 15/90
Dhanbad

Binod Kumar
 (1) Lt Rikheswar Sah.
 Upper Rajbari Road
 Jharia, Dhanbad 21/7/17
 (2) Ram Prakash Singh
 S/o Sri Kishore Kumar
 old station Dhanbad

Sooeta Singh

21/7/17

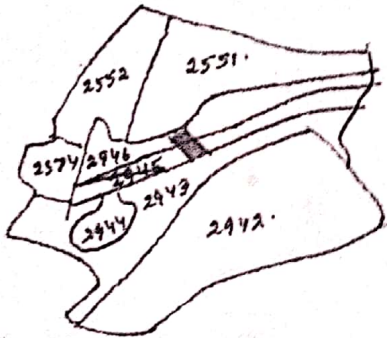
VENDOR :- SRI KASHAN KUMAR SRIVASTHA S/O LATE AYODHYA SAINI W/O OF PURANA STATION DHANBAD. P.S. DHANBAD. DIST DHANBAD.

ATTORNEY :- SRI SANJAY KUMAR MAHTO S/O SRI UDAY MAHTO OF BHELATAND. P.S. BARBODIA DIST DHANBAD.

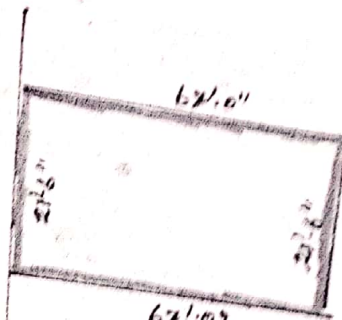
VENDOR :- SMT SWETA SINGH D/O SRI ARJUN PRASAD SINGH W/O SRI APRENDRA KUMAR SINGH OF NEAR KALIMANDIR BHELATAND COLONY KAPURIA. P.S. KAPURIA. DIST DHANBAD.

SCHEDULE :- MAUZA :- BHELATAND. MAUZANO. EA. KHATA NO. OLD. 24. PLOT NO. OLD. 2945, 2946. KHATA NO. NEW. 174. PLOT NO. NEW. 2945. AREA. 2. KATHA. OR. 3.30. DECIMAL.

BOUNDRY :- NORTH :- PART OF PLOT NO. 2945, 2946.
SOUTH :- PART OF PLOT NO. 2945, 2946.
EAST :- PLOT NO. 2943.
WEST :- 17.0" WIDE RASTA



KEY PLAN
SCALE 1" = 330.0'



SITE PLAN
NOT TO SCALE

17.0" WIDE RASTA

2942 or 2943
21.71'

TRACED BY
K.K. Singh
20/11/18

Socha Singh



समक्ष लेख्य प्रमाणक, धनबाद

NOTARY
DHANBAD

शपथ-पत्र

मैं Sweta Singh पिता/पति Sri Arjun Prasad Singh

पता- Near Kali Mandir, Bhehatend Colony P.S.

Katras जिला- Dhanbad राज्य-झारखण्ड,

नागरिक-भारतीय, शपथ पूर्वक घोषणा करती हूँ कि, महिला के नाम निबंधित होने वाली विक्रय विलेख पर प्रभार्य/देय स्टाम्प शुल्क एवं निबंधन शुल्क की छुट संबंधी राजस्व, निबंधन एवं भूमि सुधार विभाग, झारखण्ड सरकार की अधिसूचना

संख्या 13/नि० वि० (महिला शुल्क विमुक्ति) 13/2017 के अन्तर्गत मैं मैं इसके

पूर्व इस छूट का उपभोग नहीं को हूँ।

सत्यापन

शपथकर्ता की पहचान अधिवक्ता आर०वी० सिंह अधिवक्ता, धनबाद के समक्ष किया गया।

एतद् द्वारा घोषणा करती हूँ कि उपरोक्त सारी बातें मेरी जानकारी में सत्य एवं सही है, जिसे आज दिनांक 21/7/20 सत्य पित किया।

Sweta Singh

शपथकर्ता
पहचानकर्ता

[Signature]
अधिवक्ता



मापक, धनबाद DHANBAD

Authorised
u/s 297 (i) (c) of the Cr P.C. 1973
(Act No 11 of 1974) & u/s (B) (ii)
of the Notaries Act 1952
(Act No 53 of 1952)

Sweta Singh

S No. 10 Date 21 JUL 2017

Sch XIV F, No. 180V

विकास विभाग

V

जिला का नाम Gwalior
अनुमण्डल का नाम Gwalior
अंचल का नाम ...
मौजा ...
थाना वी.डी. नम्बर ...

सर्वेक्षण क्र. JH 21 A 121699
प्लान का नाम ...
प्लान का नम्बर ...
आवक-1 नम्बर ...

खेती संख्या	खेती का विवरण	खेती का क्षेत्रफल	खेती का प्रकार
15, 24, 25

वर्ष	2-3	...
योग
अदायगी	3 वर्ष की अवधि	...
स्वामी
रीस
अवधि
वर्ष
योग

1. कुल योग शब्दों में ...
 2. ...
 3. ...

Sweta Singh


अंचल अधिकारी का कार्यालय, गोविन्दपुर

जमाबंदी प्रमाण पत्र

पत्रांक.....

दिनांक.....

राजस्व कर्मचारी श्री रमेश कुमार सिंह हल्का-IV द्वारा अंचल निरीक्षक के माध्यम से प्राप्त प्रतिवेदन एवं अनुरासा के आलोक में प्रमाणित किया जाता है, कि गोविन्दपुर अंचल अंतर्गत मौजा- भेलाटोंड़, मौजा नं०-89, खाता नं०-5,24,25 प्लॉट नं०- 945,2940,2933,2951,2937,751,750,950,2071,2573,2577,2578 कुल एकता-1.34.08 एकड़ रैयती खाते की भूमि है पंजी 2 के अनुसार जमाबंदी संख्या-445 पर जमाबंदी रैयत कृष्ण कुमार श्रीवारतन, पिता अयोध्या श्रीवारतन के नाम पर कायम है। लगान वर्ष 2016-17 तक दर्ज है, भूमि रैयती खाते की है तथा सो० एन० टी० एक्ट से बाहर है।



अंचल अधिकारी
गोविन्दपुर

पत्रांक 38 दिनांक 13.1.17

प्रतिलिपि - आदेवक कृष्ण कुमार श्रीवारतन भेलाटोंड़ गोविन्दपुर झरनाद को सूचनाथ प्रेषित।
प्रतिलिपि - अदर निर्याक, कमश: धनवाद / गोविन्दपुर को सूचनाथ एवं आवश्यक कार्यार्थ प्रेषित।




अंचल अधिकारी
गोविन्दपुर


Sudha Singh



निबंधन विभाग, झारखंड
Govindpur

Token No.14 Token Date: 2017-07-21
Party Name: Sanjay Kumar Mahato
Father/Husband Name: Uday Mahato
(Power Holder)
Bhelatand, P.S- Govindpur, Dhanbad

Deed Type: Sale Deed

Party Details	
Name :	Sanjay Kumar Mahato
Gender :	M
DOB :	01-01-1989
C/o :	S/O Uday Mahato
District :	Dhanbad
House/Building No. :	
Locality :	NAG NAGAR
Pincode :	826004
Post Office :	
State :	Jharkhand
Village/Town/City :	BHELA TAND
Aadhaar No :	xxxxxxxx3025
Photo :	

Registering Officer

Party Signature

Operator's Signature


Sweeta Singh



निबंधन विभाग, झारखंड
Govindpur

Token No.14 Token Date: 2017-07-21
Party Name: Sweta Singh
Father/Husband Name: Arjun Prasad Singh
(VENDEE)
Near Kali Mandir Bhelatand, P.S- Katras, Dhanbad

Deed Type: Sale Deed

Party Details	
Name :	Sweta Singh
Gender :	F
DOB :	01-01-1992
C/o :	W/O: Arjun Prasad Singh
District :	Dhanbad
House/Building No. :	
Locality :	Bhelatand colony
Pincode :	828103
Post Office :	
State :	Jharkhand
Village/Town/City :	Kupuria
Aadhaar No :	xxxxxxxx3490
Photo :	

Registering Officer

Sweta Singh
Party Signature

Operator's Signature


Sweta Singh



निबंधन विभाग, झारखंड
Govindpur

Token No.14 Token Date: 2017-07-21
Party Name: Binod Kumar
Father/Husband Name:Rikheshwar Sah
(Identifier)
Uppar Rajbari Road Jharia, Dhanbad

Deed Type: Sale Deed

Party Details	
Name :	Binod Kumar
Gender :	M
DOB :	15-12-1961
C/o :	S/O: Rikheshwar Sah
District :	Dhanbad
House/Building No. :	House No-251
Locality :	Upper Rajbari Road, Jharia
Pincode :	828111
Post Office :	
State :	Jharkhand
Village/Town/City :	Jharna
Aadhaar No :	xxxxxxxx0907
Photo :	

Registering Officer

[Handwritten Signature]
21/7/17

Binod Kumar
Party Signature

[Handwritten Signature]
Operator's Signature

Sweta Singh

**निबंधन विभाग, झारखंड
Govindpur**

जांच पर्या-सह गोपणा प्रपत्र (नियम 114)

Token No: 14

Token Date/Time: 21/07/2017 12:11:08.

Document Type	Sale Deed	Presenter	Sanjay Kumar Mahato
Presenter Name & Address	Bhelatand, P.S- Govindpur, Dhanbad	Date of Entry	21/07/2017
Stampable Doc. Value	800000	DOE	26
Document/Transaction Value	800000	Stamp Value	5
Special Type		Serial /Deed No. /	CNO/PNO
Remarks / Other Details		Old Serial No. /	
Property Details:		App. ID	0
			e-Stamp Cert. No.

Anchal	Th.No.	Wrd/Hlk	Mauza	Kh. No.	Plot No	Plot Type	Boundary North	Boundary South	Boundary East	Boundary West	H No	Category	Area	Min. Value
GOVINDPUR	89	22	BHELATAND	24	2945		Part Of Plot No. 2945 & 2946	Part Of Plot No. 2945 & 2946	Plot No. 2943	17 Ft. Wide Rasta		U_RES	Decimal	
GOVINDPUR	89	22	BHELATAND	24	2946		Part Of Plot No. 2945 & 2946	Part Of Plot No. 2945 & 2946	Plot No. 2943	17 Ft. Wide Rasta		U_RES	3.30 Decimal	797204.1

Other Property Details:

Property Type	Th. No.	Wrd	Mauza	Location	ULB	Area	Rate	Amount
---------------	---------	-----	-------	----------	-----	------	------	--------

Party Details:

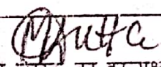
SN	P Type	Party Name	Father/Husband	Occup.	Relation	Caste	Gender	PAN/F 60	UID	Mobile	Pres. Address	Perm. Address
1	VENDOR	Krishna Kumar Srivastava Thro.	Ayodhya Srivastava	Business	पिता	कायस्थ	Male			xxxxxxxxx56	Old Station, Dhanbad	Old Station, Dhanbad
2	Power Holder	Sanjay Kumar Mahato	Uday Mahato	Business	पिता	कुर्मो	Male	CWOPM0410N	xxxxxxxxx3025	xxxxxxxxx56	Bhelatand, P.S- Govindpur, Dhanbad	Bhelatand, P.S- Govindpur, Dhanbad
3	VENDEE	Sweta Singh	Arjun Prasad Singh	House Wife	पिता	राजपुत	Female		xxxxxxxxx3490	xxxxxxxxx07	Near Kali Mandir Bhelatand, P.S- Katras, Dhanbad	Near Kali Mandir Bhelatand, P.S- Katras, Dhanbad
4	Identifier	Binod Kumar	Rikheshwar Sah	Business	पिता	तेली	Male		xxxxxxxxx0907	xxxxxxxxx80	Uppar Rajbari Road Jharria, Dhanbad	Uppar Rajbari Road Jharria, Dhanbad

Fee Details:

SN	Description	Amount	CHC	Net Amount
1	SP	390.00	10.00	400.00
2	PR	0.94	0.00	0.94
3	LL	2.50	0.00	2.50
4	A1	0.00	0.00	0.00
Total		393.44	10.00	403.44

शुद्ध कुल मूल्य


उपर्युक्तदियों दस्तावेज में अंकित तथ्यों के अनुरूप है।


 दस्तावेज लेखक का हस्ताक्षर
 प्रस्तुतकर्ता का हस्ताक्षर
 डाटा इंटर ऑपरेटर का हस्ताक्षर

निबंधन पूर्व सारांश में इंप्ट फार्म के अनुरूप डाटा इंटर की गई है।

उपर्युक्त Binod Kumar ने इस दस्तावेज के निष्पादन को मेरे समक्ष स्वीकार किया।
 जिसकी पहचान Binod Kumar पिता Rikheshwar Sah पेशा Business निवासी उपर झारखंड ने की।

Sweta Singh

निबंधन सहायिका का हस्ताक्षर


निबंधन विभाग, झारखंड
गोविंदपुर

Token No.14 Token Date: 2017-07-21
Deed No./Year :3183/3029/2017
Deed Type: Sale Deed

SN	Party Details	Photo	Thumb
1	Krishna Kumar Srivastava Thro. Father/Husband Name:Ayodhya Srivastava (VENDOR) Old Station, Dhanbad		
2	Sanjay Kumar Mahato Father/Husband Name:Uday Mahato (Power Holder) Bhelatand, P.S- Govindpur, Dhanbad		
3	Sweta Singh Father/Husband Name:Arjun Prasad Singh (VENDEE) Near Kali Mandir Bhelatand, P.S- Katras, Dhanbad		
4	Binod Kumar Father/Husband Name:Riksheshwar Sah (Identifier) Uppar Rajbari Road Jharia, Dhanbad		

Book No. 1
Volume 169
Page 575 To 600
Deed No 3183/3029
Year 2017
Date 2017-07-21

Registering Officer *[Signature]*
21/7/17

Signature of Operator *[Signature]*

Sweta Singh



गायदपुर
जांच पची-सह घोषणा पत्र (नियम 114)

Token No: 11

Token Date/Time: 06/06/2012 13:06:12

Document Type	Sale Deed	Presenter	Dr. Satish Chandra Singh
Presenter Name & Address	Shanti Colony, Saraidhela, Dhanbad	Date of Entry	06/06/2012
Stampable Doc. Value	4400000	Total Pages	42
Document Value	4400000	Book	1
Special Type	DOE	CNO/PNO	
Remarks / Other Details	Stamp Value 176400	Serial No	0

Property Details:

Anchat	Th.No.	Wrd/HK	Mauza	Kh. No.	Plot No.	Plot Type	H No.	Category	Area	Min. Value
GOVINDPUR	89	0	BHELATAND	48	757			OR_RES	40 Decimal	4400000

Other Property Details:

Property Type	Th. No.	Wrd	Mauza	Location	Area	Rate	Amount
---------------	---------	-----	-------	----------	------	------	--------

Party Details:

SN	P Type	Party Name	Father/Husband	Occup.	Caste	PAN/F No	Address
1	Power Holder	Dr. Satish Chandra Singh	Jagdish Prasad Singh	Retired	Other	Angps 2550 N	Shanti Colony, Saraidhela, Dhanbad
2	VENDEE	Shree Narayan Singh	Chandrika Singh	Service	Other	Angps 3787 P	Kusum Vihar, Saraidhela, Dhanbad
3	Identifer	Ram Kumar Gupta	Vishnu Deo Pd Gupta	Business	Other		Mambad, Jharia, Dhanbad
4	Witness1	Ram Kumar Gupta	Vishnu Deo Pd Gupta	Business	Other		Mambad, Jharia, Dhanbad
5	Witness2	Anil Kumar	Ganga Prasad	Business	Other		Kalkusma, Dhanbad

Fee Details:

SN	Description	Amount
1	LL	2.50
2	PR	0.04
3	A1	132,000.00
4	SP	630.00
Total		132,633.44

उपर्युक्त प्रविष्टिपूर्व दस्तावेज नै अंकित तथ्यो के अनुरूप है।

निष्पन्न पत्रे सारांश मे इष्ट फार्म के अनुरूप डाटा इंट्री की गई है।

प्रस्तुतकर्ता का हस्ताक्षर

डाटा इंट्री ऑपरेटर का हस्ताक्षर

उपर्युक्त Dr. Satish Chandra Singh ने इस दस्तावेज के निष्पादन को मेरे समक्ष स्वीकार किया।

जिसकी पहचान Ram Kumar Gupta पता Vishnu Deo Pd Gupta निवासी Mambad, Jharia पेश Business ने की।

निष्पन्न प्रविष्टिपूर्व का हस्ताक्षर

06/06/12

CERTIFIED COPY APPD. 251380 Valid only with Stamp of P. 3.75

Sweta Singh

136 # No. 180v

राजीव मातंगुजारी

नाम संकेत | नाम मौजा मय

बकाया जो खाना नम्बर



फरद मालकी / फरद रेयती
नाम रेयत मय वलियत जमाबन्दी
जो सुकनत नम्बर।

Page No. : 27
Vol. No. : 2
Receipt No. : 0453326345

लोकितपुर मैलादाह 89 SWETA SINGH		
शाला संख्या	खेसरा संख्या	रकबा (एकड़ में)
174	2929	0 एकड़ 3.3 डिसमील 0 हेक्टर

अराजी नकदी	अराजी भावती	तफसील हिसाब लगान भावती
------------	-------------	------------------------

जोत का सालाना मांग मय तफरील (बकाया जो हाल) मौजूदा साल का।

भाग बाबत	सालाना	बकाया				हाल (2018-2019)
		तीन वर्ष से ज्यादा	3 रा वर्ष	2 रा वर्ष	1 ला वर्ष (2017-2018)	
मात (नकदी)	5.00				5.00	5.00
गुजारी (भावती)	1.25				1.25	1.25
सेस	2.50				2.50	2.50
सूद	2.50				2.50	2.50
मुतफरकत	1.00				1.00	1.00
मीजान	12.25				12.25	12.25

तफरील अदायकारी

अदायकारी बाबत		बकाया				मोताब हाल (2018-2019)	फाजिल
		तीन वर्ष से ज्यादा	3 रा वर्ष	2 रा वर्ष	1 ला वर्ष (2017-2018)		
मात (नकदी)					5.00	5.00	
गुजारी (भावती)					1.25	1.25	
सेस					2.50	2.50	
सूद					2.50	2.50	
मुतफरकत					1.00	1.00	
मीजान अदायकारी					12.25	12.25	

- (1) मीजान कुल (तफजों में) : Twenty Four Rupees and Fifty Paise
- (2) नाम देहिन्दा -
- (3) कुल बकाया- 24.50

तारीख अमला तहसील कुनिन्दा : 22-07-2018

खास महाल का बकाया मातगुजारी पर (सिवाय ऐसे बकायों पर जिन पर कि सर्टिफिकेट जारी हो) सूद नहीं लिया जाता है।



यह एक कम्प्यूटर जनित प्रति है।
यह प्रपत्र केवल प्राची की जानकारी के लिए है।
इसका उपयोग किसी भी न्यायलय में साक्ष्य के रूप में नहीं किया जा सकता है।
किसी भी प्रकार की अशुद्धियों के लिए सम्बन्धित अधिकारी से संपर्क करें।

Sweta Singh



हाराखंड सरकार
राजस्व एवं भूमि सुधार विभाग

July 22, 2018

पंजी 11 प्रति

भाग पंजीमान	2	पृष्ठ संख्या	27																
विकास का नाम	धाराबाद	अनुसंधान नाम	धाराबाद	अर्पण का नाम	शक्तिप्रदपुर	हस्ता का नाम	हजूर-04	इस्टेट का नाम	JHARHOHANEJ										
शेड का नाम	शेडबाद	होस्टिंग संख्या	174	सीडी संख्या		काल संख्या	09	खत का प्रकार	पट्टी										
SWEETA SINGH, पति-ARJUN PRASAD SINGH, जाति- राजपूत																			
काल संख्या	पट्टी संख्या	रकबा			परिचय के लिए पाथिकार				प्रमाण	वेत									
174	2322	0 0 3.3 डि 0 ई			अनुसंधान संख्या 5113/2017 - 2018				5	0									
	कुल परिमाण	0 0 3.3 डि 0 ई																	
शरीर	कृषि क्षेत्र संख्या	साम	साम	साम	साम	शेड क्षेत्र संख्या	शेड क्षेत्र साम	शेड क्षेत्र साम	शेड क्षेत्र साम	शेड क्षेत्र साम	शेड क्षेत्र साम	शेड क्षेत्र साम	शेड क्षेत्र साम	शेड क्षेत्र साम	शेड क्षेत्र साम	शेड क्षेत्र साम	शेड क्षेत्र साम	शेड क्षेत्र साम	शेड क्षेत्र साम

List Of Mutation Cases on the above transaction in Register-II Mutation Cases Not Found !!

List Of Case Status Details No Data Found

जारी है

यह एक कम्प्यूटर जनित प्रति
यह पत्र केवल प्राप्ति की जानकारी के लिए है
इसका उपयोग किसी भी न्यायिक या न्याय के रूप में नहीं किया जा सकता है
किसी भी प्रकार की असुविधा के लिए संबंधित अधिकारियों से संपर्क करें
पत्र का संख्या देखने के लिए पत्र संख्या विवरण करें।

Sweeta Singh



झारखंड सरकार
राजस्व एवं भूमि सुधार विभाग

नामांतरण शुद्धि-पत्र

Duplicate copy CRSLP/941125

7/22/2018



जिला का नाम	धनबाद	अनुमंडल नाम	धनबाद	अर्चल का नाम	गोविन्दपुर	हल्का	हलका-04
इस्टेट का नाम	झारखण्ड	भाग	2	पृष्ठ संख्या वर्तमान	28	शाना न.	89
क्रमिक संख्या	केस न.	मौजा का नाम/राजस्व थाना न.	शाना का नाम	स्वीकृत द्वारा और तिथि	परिवर्तन प्रकार	अभिधृत जिसमें नामांतरण संबंधित है	कारोबार विस्तृत सूचना
1125	1113/R27 2017 - 2018	भेलाटाड/ 89	गोविन्दपुर	24/03/2018	By Sale Registration Deed 3029 Dated 21/07/2017	खाता भाग न. 174 वर्तमान वर्तमान 540	खाता न. 174 प्लॉट न. 2929 क्षेत्रफल 3.3 डिसमील
						लमान	रजिस्टर 2 अदकल तिथि अभ्युक्ति
							3/24/2018
क्रेता का नाम :	(SWETA SINGHPATI-ARJUN PRASAD SINGH, जाति-राजपूत, पता-NEAR KALI MANDIR BIHELATAND KATRAS DHANBAD)	जमाबंदी रैयत का नाम :	श्री कृष्ण कुमार श्रीवास्तव-पिता-श्री अयोध्या श्रीवास्तव DHANBAD				
राजस्व कर्मचारी हलका-04 को आवश्यक कार्यवाही एवं सूचनार्थ हस्तान्तरित। यह एक कंप्यूटर जनित प्रति है यह प्रपत्र केवल प्रार्थी की जानकारी के लिए है इसका उपयोग किसी भी न्यायालय में साक्ष्य के रूप में नहीं किया जा सकता है।	<p>Signature valid</p> <p>Digitally signed by</p> <p>ANIL KUMAR</p> <p>अंचलाधिकारी गोविन्दपुर</p>						

Sweta Singh