

405

368




सत्यमेव जयते

INDIA NON JUDICIAL
Government of Jharkhand

e-Stamp

Certificate No. : IN-JH04418725927844P
 Certificate Issued Date : 11-Jan-2017 02:05 PM
 Account Reference : SHCIL (FI)/ jhshcil01/ DHANBAD/ JH-DB
 Unique Doc. Reference : SUBIN-JHJHSHCIL0106172597436156P
 Purchased by : RENU DEVI
 Description of Document : Article 23 Conveyance
 Property Description : LAND
 Consideration Price (Rs.) : 7,35,000
 (Seven Lakh Thirty Five Thousand only)
 First Party : UPENDRA KUMAR POWER HOLDER
 Second Party : RENU DEVI
 Stamp Duty Paid By : RENU DEVI
 Stamp Duty Amount(Rs.) : 26,500
 (Twenty Six Thousand Five Hundred only)



Please write or type below this line

06.2.17

06-02-17

VO 0004267917



Statutory Alert:

1. The authenticity of this Stamp Certificate should be verified at "www.shcilestamp.com". Any discrepancy in the details on this Certificate and as available on the website renders it invalid.
2. The onus of checking the legitimacy is on the users of the certificate.
3. In case of any discrepancy please inform the Competent Authority.

SHCIL



06-02-12

 **Warning** 

"The contents of this certificate can be verified and authenticated world-wide by any members of the public at www.shcilestamp.com or at any Authorised collection center address displayed at www.shcilestamp.com free of cost."

"Any alteration to this certificate renders it invalid. Use of an altered certificate without all the security features could constitute a criminal offence"



"This document contains security features like coloured background with Lacey Geometric Flexible patterns and Subtle Logo images, Complex ornamental design borders, Anti - copy text, the appearance of micro printing, artificial watermarks and other Overt and Covert features."



SHCIL



06-02-12

 **Warning** 

"The contents of this certificate can be verified and authenticated world-wide by any members of the public at www.shcilestamp.com or at any Authorised collection center address displayed at www.shcilestamp.com free of cost."

"Any alteration to this certificate renders it invalid. Use of an altered certificate without all the security features could constitute a criminal offence"

"This document contains security features like coloured background with Lacey Geometric Flexible patterns and Subtle Logo images, Complex ornamental design borders, Anti - copy text, the appearance of micro printing, artificial watermarks and other Overt and Covert features."



Rajyat Sale Thambad 7,35,000/- of 26500/-

तकलीफ वर्णित जमीन का मूल्य मांग दरिस्ता अर्ध के अनुसार निर्धारित न्यूनतम मूल्य में कम नहीं है

06/02/17

राज्य सरकार का पहचान पत्र की मूला प्रति का मिलान किया।

06/02/17

विक्रय माली मजदूर अणुगत के तौर

06/02/17

अंचल अधिकारी धनबाद से प्राप्त सूची अनुसार दस्तावेज में वर्णित मौजा बुध नम्बर 48 के खाता नं० चौबिस निषिद्ध खाते से बाहर है/ सूची बद्ध नहीं है।

06/2/17

उपेन्द्र कुमार 6/2/17



Fee Paid

AC 19845=00
Sal 230
P.fee 0.94
A.fee 198=45

20046=89

6/2

:- विक्रय पत्र केवाला दस्तावेज :-

विक्रेता: श्रीमती निर्मला देवी, पति श्री ओम प्रकाश सिंह, जाति-राजपुत पेशा-गृहिणी, साकिन-क्वार्टर नं०-के-1, सुरेन्द्र कॉलोनी बोरगढ़, को० एरिया नं०-08, कुस्तोर, थाना-झरिया, जिला-धनबाद, एवं 2-श्रीमती तारा देवी, पति कमरेन्दु खॉं, जाति-ब्राह्मण, पेशा-गृहिणी, साकिन-विनोद नगर हिरापुर धनबाद, थाना एवं जिला-धनबाद, झारखण्ड $\{$ भारतीय $\}$ उक्त विक्रेता गण के तरफ से आम-मोखतार श्री उपेन्द्र कुमार, पिता स्व० विद्या शर्मा, जाति भूमिहार, पेशा-व्यवसाय, साकिन-नियर त्रिमूर्ति मन्दिर विनोद नगर धनबाद थाना एवं जिला-धनबाद, जिसका आम-मोखतार संख्या- $\{$ IV $\}$ 540 दिनांक-29/07/2016 ताल को धनबाद सदर राजिस्ट्री ऑफिस से राजिस्ट्रीकृत, उक्त विक्रेतागण जिवित है, पावर नामा रद्द नहीं हुआ है, बिक्री की जा रही जमीन आम-मोखतार में अंकित 1, नं० विक्रेता जमीन है।

क्रेता: श्रीमती रेणु देवी, पति श्री विष्णुकान्त मिश्रा, जाति-ब्राह्मण, पेशा-गृहिणी, साकिन-डी. के-4/137 डोमगढ़ थाना-सिन्दरी, जिला-धनबाद, झारखण्ड $\{$ भारतीय $\}$

स्वयं आदिप्रमाणित
रेणु देवी

3/11/21
6/12/17

-2-

विक्रय-पत्र ॥ केवाला दस्तावेज ॥
मूल्य-7,35,000/-रुपये ॥ सात लाख पैंतीस हजार रुपये ॥ मात्र
सलाना मालगुजारी-4.00 रुपये, म. लिक जमींदार-झारखण्ड
सरकार, अंचल कार्यालय-धनबाद।

विवरण जमीन-

जिला धनबाद चौकी सदर रजिस्ट्री औफिस धनबाद, अंचल एवं थाना-
धनबाद, हालथाना-धनसार के अन्तर्गत "भूदा" मौजे में रैयती स्वत्व की
जमीन, मौजा नं०-48, खाता नं०-24 ॥ चौबीस ॥ प्लोट नं०-260 ॥ दो
सौ साठ ॥ अंश रकवा-03 कट्ठा ॥ तीन कट्ठा ॥ यानि-4.95 डिसमिल
जमीन यह केवाला दस्तावेज के द्वारा आपको बिक्री किया, जो यह केवाला
दस्तावेज के साथ नत्वी की गई नक्शा में "लाल" रंग से दिखाया गया है,
उक्त बिक्रीत जमीन अन्य सड़क पर आवासीय है, एवं वार्ड संख्या-29 में
अवस्थित है।

जिसका चौहद्दी

उत्तर :- 14 फीट चौड़ा रास्ता,
दक्षिण :- 14 फीट चौड़ा रास्ता,
पूरब :- बिक्रीत प्लोट का अंश,
पश्चिम :- प्लोट नं०-224

उक्त जमीन धनबाद सदर रजिस्ट्री औफिस का रजिस्ट्री किया हुआ
दिनांक-20-12-2006 साल का 11092 नं० केवाला दस्तावेज के द्वारा
1, नं० बिक्रेता के नीज नाम से केवाला खरीदा हुआ खास दख की जमीन
है, और 1, नं० बिक्रेता ने खरीद कर अंचल कार्यालय-धनबाद के दा० खा०
मु० संख्या-2912 ॥ 111 ॥ 06-07 के द्वारा अपने नाम से दाखिल करवा
कर जमाबन्दी संख्या-1733 में सलाना मालगुजारी अदाय देते हुए 1, नं०
बिक्रेता ने उक्त जमीन तस्मूर्ण निदायि और निर्विवाद हालत में बिक्री
किया।

स्व. श्री प्रभाकर
देवी

3453/2012
6/2/17

-3-

उक्त जमीन सरकार द्वारा अधिग्रहित नहीं है जैसे गैर मजबूत भू-दान वन-विभाग तथा आदिवासी खाता का नहीं है साथ ही यह दस्तावेज के अंकित कथ से विक्रेता एवं क्रेता सन्तुष्ट तथा सहमत है।

चुंके विक्रय-पत्र का विवरण यह है कि मूझे तैयारिक र्छ के लिए रुपये की अति आवश्यकता आ जाने से उक्त जमीन का समयोचित सर्वोच्च मूल्य 7,35,000/-रुपये तय हुआ और आज हम आपसे उक्त तय-कृत मूल्य का रुपये प्राप्त कर उक्त जमीन आपको बिक्री कर तदा के लिए तनःस्वत्व हुए एवंआपको दखल कार किया तथा दखल दिया।

उपरोक्त जमीन पर मेरा जित प्रकार का हक-अख्तियार दावी-दावा आ आज तारिख से आपका हुआ आप उक्त जमीन पर मकान आंगन कुंआ बगान-बगीचादी तैयार कर नीज कसबात या किराया बन्दोबस्त कर अपना ईच्छा अनुसार दान बिक्री आदि तर्ब प्रकार के हस्तान्तरण का मालिक होकर बंश परम्परा से पुत्र-पौत्रादि सं वारीतनकेताथ तदा के लिए भोग दखल करते रहे इसमें हम या हमारा वारीतन किसी प्रकार का बजुर या स्तराज नहीं कर सकता है, और करने पर भी यह कानूनन यह केवाला दस्तावेज के द्वारा सम्पूर्ण बातिल और नाभजुर होगा।

उपरोक्त जमीन का तलाना मालगुजारी मालिक जमींदार हारछण्ड सरकार को बराबर आदाय देकर आप अपने नाम से दाखिल-खारीज करवा कर तलाना मालगुजारी का रसीद हासिल करेंगे।

उपरोक्त जमीन मेरा खास दखल में है कभी किसी प्रकार का दान बिक्री हस्तान्तर आदिनहीं किया हुआ है अगर आवेद्य में किसी प्रकार का दान बिक्री हस्तान्तर आदि पाया जाय और उक्त आपको या आपके बंशभ को क्षति पहुचे तो हम या हमारा वारीतन क्षति पुरण का देनदार होगा या होंगे।

स्वयं अधिग्रहण
रजु देवी

3453/2017
6.2.17

-4-

अतः हम अपना स्थिर बुद्धि और तरल मन से विचार कर मूल्य का पुरा लपये पाकर एवं समझ-बुझकर यह विक्रय-पत्र लिख कर सम्पादन कर दिया कि समय पर काम आवे। ईति दिनांक- 06.02.2017

क्रेता का छाया चित्र



रेणु देवी
6/2/17

प्रमाणित किया जाता है कि विक्रेता एवं क्रेता का छाया चित्र दस्तावेज में लगा है के बाये हाथ के अंगुलियों का निशान भरे सामने लिया गया है एवं दस्तावेज का प्रारूप बनाया एवं दोनों पक्षों को पढ़कर सुनाया एवं समझा दिया।

रेणु देवी
6/2/17
6/2/17

--:गवाहगण:-

श्री जीव राम दास
श्री जीव राम दास
DK-4-156 डोंगडा सिन्धी
6.2.17

22

Bimal Kumar
S/o Late L. Sharma
Chiragona Samshan
Dhambad 6.2.17

समं अतिप्रमाणित
रेणु देवी

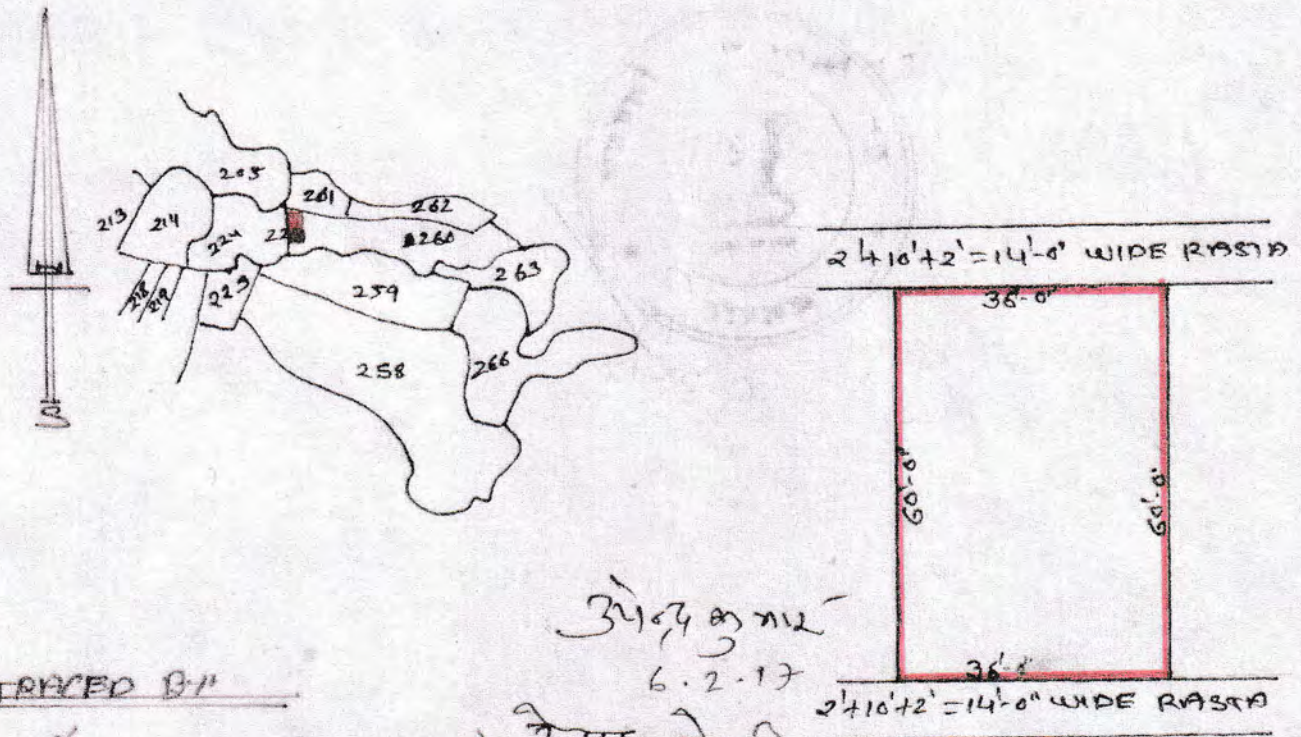
SELLER :- C-17 SMT. NIRMALA DEVI W/O SRI. OM PRAKASH SINGH OF CTR NO. 12-1 SURENDRA COLONY BARRAGARH CO. AREAL NO. 8 KUSTORE P.S. SHARIA DIST. DHANBAD C-2 SMT. TARA DEVI W/O KAMRENDU KHAN OF BINOD NAGAR DHANBAD P.S AND DIST. DHANBAD ATTORNEY :- SRI. UPENDRA KUMAR S/O LATE VIDYA SHARMA OF NEAR TRIMURTI MANDIR BINOD NAGAR DHANBAD P.S AND DIST. DHANBAD

PURCHASER :- SMT. RENU DEVI W/O SRI. BISHNU KANT MISHRA OF D-14 4-137 DOMGARH SINDRI P.S. SINDRI DIST. DHANBAD

SCHEDULE :- MOURNA: BHUDA NO. 48 KHATA NO. 24 PLOT NO. 266 AREA: 03 KATHA OR 4.95 DECIMAL

BOUNDARY :- NORTH - 14'-0" WIDE RASTA
 SOUTH - 14'-0" WIDE RASTA
 EAST - PART OF THIS PLOT
 WEST - PLOT NO. 224

SHOWN IN RED



TRACED BY
 Smt. Renu Devi
 13/06/17

औद्योगिक
 6.2.17
 रेंगु देवी
 6.2.17

रखीं आगे प्रमाणित
 रेंगु देवी



भारत सरकार
GOVERNMENT OF INDIA



उपेन्द्र कुमार
Upendra Kumar
जन्म वर्ष / Year of Birth : 1972
पुरुष / Male

8964 3818 9444



आधार — आम आदमी का अधिकार



भारतीय विशिष्ट पहचान प्राधिकरण
UNIQUE IDENTIFICATION AUTHORITY OF INDIA

पता : S/O स्व. विद्या शर्मा, त्रिमूर्ति मंदिर के पास, विनोद नगर पोस्ट/थाना धनबाद,
धनबाद, झारखण्ड, 826001

Address : S/O Late Vidya Sharma, NEAR TRIMURTI MANDIR, VINOD NAGAR
POST/THANA DHANBAD, Dhanbad, Jharkhand, 826001

1800 180 1947

help@uidai.gov.in

www.uidai.gov.in

PC: Box No.1647,
Bengaluru-560 027

उपेन्द्र कुमार

भारतीय विशिष्ट पहचान प्राधिकरण



भारत सरकार
GOVERNMENT OF INDIA



रेणु देवी
Renu Devi

जन्म वर्ष / Year of Birth : 1959
महिला / Female



7633 8091 9209

आधार — आम आदमी का अधिकार



भारतीय विशिष्ट पहचान प्राधिकरण
UNIQUE IDENTIFICATION AUTHORITY OF INDIA

पता: W/O: बिष्णुकान्त मिश्रा, डीके4 /
137, डोमगढ़ सिंदरी, राजेंद्र हाई विद्यालय
डोमगढ़ मार्ग, सिंदरी, धनबाद, सिंदरी,
झारखण्ड, 828122

Address: W/O: Bishnukant Mishra,
DK4 / 137, Domgarh Sindri,
Rajendra High School Domgarh
Road, Sindri, Dhanbad, Sindri,
Jharkhand, 828122

1947
1800 180 1947

help@uidai.gov.in

www.uidai.gov.in

P.O. Box No.1947,
Bengaluru-560 001

रेणु देवी

स्वयं अभिलेखित
रेणु देवी



भारत सरकार
Unique Identification Authority of India
Government of India

पंजीकरण क्रम / Enrollment No 1149/50037/00586

To,
 नरनाथ दाम
 Nawonath Das
 S/O: Jib Nath Das
 DK4-156
 Domgarh
 Near CISF Camp Domgarh
 Sindi
 Sindi Ninsa-cum-chirkunda Dhanbad
 Jharkhand 828122
 8987424987

28/10/2012

Ref: 646 / 16A / 977180 / 977356 / P



SH082813905DF



Handwritten signature

आपका आधार क्रमांक / Your Aadhaar No. :

5538 9622 2395

आधार — आम आदमी का अधिकार



भारत सरकार
GOVERNMENT OF INDIA



नरनाथ दाम
 Nawonath Das
 जन्म वर्ष / Year of Birth : 1968
 पुरुष / Male



5538 9622 2395

Handwritten signature

झारखण्ड सरकार

राजस्व एवं भूमि सुधार विभाग

लगान रसीद

V

sch XIV F. No. 180V

जिला का नाम
अनुमण्डल का नाम
अंचल का नाम
मौजा
थाना वी थाना नम्बर

धनबाद
मुफा
48

रसीद क्रमांक
रेयत का नाम
पिता का नाम
जमाबन्दी नम्बर

JH A 100205
श्रीमति निर्मला देवीपति
श्रीम प्रकाश सिंह
1001-1733

खाता संख्या	खसरा संख्या	रकवा (एकड़ में)
24	260	05 कठ

जोत की सालाना मांग एवं मांग का विवरण (बकाया एवं हाल) चालू वर्ष का

मांग	वार्षिक	बकाया			हाल	
		3 वर्ष से ज्यादा	3 रा वर्ष	2 रा वर्ष	2014-15	2016-17
लगान	2016-17				20.00	10.00
सेस	10.00				5.00	2.50
* ब्याज	2.50				10.00	5.00
विविध	5.00				10.00	5.00
योग	2.50				5.00	2.50
	25.00				50.00	25.00

अदायगी	बकाया			हाल		अग्रिम
	3 वर्ष से ज्यादा	3 रा वर्ष	2 रा वर्ष	2014-15	2016-17	
लगान				20.00	10.00	
सेस				5.00	2.50	
* ब्याज				10.00	5.00	
विविध				10.00	5.00	
योग				5.00	2.50	
				50.00	25.00	

- कुल योग शब्दों में 75.00 रूप पचास रुप मात्र
- नाम अदाकर्ता मीरा
- कुल बकाया 2

हस्ताक्षर एवं दिनांक

* खास महल का बकाया मालगुजारी पर (सिवाय एसे बकाया जिन पर कि सर्टिफिकेट जारी हो) सूद नहीं लिया जाता है।

SPL/2013

शुभ आशिर्वाद
रेणु देवी



प्रतिलिपि के लिए आवेदन की तारीख Date of application for the copy.	स्टाम्प और फोलियो की अपेक्षित संख्या सूचित करने की निश्चित तारीख Date fixed for notifying the requisite number of stamps and folios.	अपेक्षित स्टाम्प और फोलियो देने की तारीख Date of delivery of the requisite stamp and folios.	तारीख, जबकि देने के लिए प्रतिलिपि तैयार थी Date on which the copy was ready for delivery.	आवेदक को प्रतिलिपि देने की तारीख Date of making over the copy to the applicant.
25-4-07	25-4-07	25-4-07	25-4-07	25-4-07

अन्तल अधिकारी का कार्यालय, धनबाद
दाखिल खारिज मु० संख्या-2912(III)06-07

आदेश फल

1.3.07

आवृत्ति - श्रीमति निर्मला देवी, पति - श्री भाग्य
उमाश सिंह, श्रीमति - संका० नं० के। सुरेंद्र के।
जिला - धनबाद ने नामांतरण के लिए आवेदन किया है।
आवेदन के अनुसार आवृत्ति ने प्रोपर्टी - मुका, प्रोपर्टी
पर, खता नं०-24, टैक्स नं०-200, इकाई-05 का
दलील सं०-11092 दिनांक-20.12.06 के द्वारा भी
द्वारा प्रोपर्टी के लिए आवेदन किया है।
पत्र हलका कमिश्नरी को जांच हेतु है। इस संबंध
आप इन्फार्मर निर्गत करें। अतिलेख दिनांक-16.3.07
का 342कापित करें।

हलका कमिश्नरी
1/3
अन्तल अधिकारी
धनबाद

16.3.07

अतिलेख 342कापित किया गया। आप इन्फार्मर
तामिला प्राप्त है किसी व्यक्ति ने आपसे नहीं किया
है। हलका कमिश्नरी / अन्तल निरीक्षा के जांच
प्रतिवेदन प्राप्त है जिसके अनुसार- ① भूमि
खाने की है ② जमाबंदी सं०-24 में सजान
के नाम से लगान रसीद कर रहा है।

शुभ आशीर्वाद
रेणु देवी

निकषित कलील द्वारा भूमि प्राप्त कर उद्देशगत
 जमीन पर इखला कब्जा में है (4) निकषित
 धनकाद निकषित कालिभ से किमा जमा
 उद्देशगत भूमि के अन्तर्गत, अदिवासी खेत
 वन भूमि तथा बी० सी० सी० खेत के क्षेत्र के अन्तर्गत
 है।

जॉय प्रतिकरन तथा अनुशासक आधार पर
 आवेदिन भूमि के वारिधत-खारिन आवेदिन को
 स्वीकृत सिम जागा है। तदनुसार सुविधा
 निर्गत करें एवं दलका कर्मचारी से एक कब्जा
 में अनुपालन प्रतिकरन मांगें।

लेखापित एवं संशोधित
 ६०/ अस्पष्ट
 अंततः पक्षि मार
 धनकाद

६०/ अस्पष्ट
 १६/३
 अंततः पक्षि मार
 धनकाद

२३/५/६२

विशेष विवरण

विशेष विवरण



प्रतिलिपि के लिए आवेदन की तारीख Date of application for the copy.	स्टाम्प और फोलियो की अपेक्षित संख्या सूचित करने की निश्चित तारीख Date fixed for notifying the requisite number of stamps and folios.	अपेक्षित स्टाम्प और फोलियो देने की तारीख Date of delivery of the requisite stamps and folios.	तारीख, जबकि देने के लिए प्रतिलिपि तैयार थी Date on which the copy was ready for delivery.	आवेदक को प्रतिलिपि देने की तारीख Date of making over the copy to the applicant.
20-4-07	20-4-07	26-4-07	25-4-07	25-4-07

शुद्धि पत्र

जिला - धनबाद, अनुमंडल - धनबाद, मंडल - धनबाद, टल्का - (11), भारत

दा. सं. केश नं. - 2912 (11) 06-07

भुवा
धनबाद
48

स्वाता नं. - 24, प्लॉट नं. - 260, रुकवा - 05
कट्टा, लगान - 5.00 रु. अर्थात् शेष।
मंडल अधिकारी
धनबाद
क. न. ल. क. श.

द. सं. - 11092 दि. - 20.12.06
पुशना रैमन

सुजन प्रदत्ता, सा. - भुवा, ज. सं. - 24
नया रैमन

श्रीमति निर्मला देवी, पति - श्री प्रो. प्रकाश सिंह, सा. - क्वार्टर नं. - 301, वैरागढ़, सुरेन्द्र कॉलोनी, शशिभा।

द. सं. - 272402
16/3

द्वारा विचार करा
25/4/07
अध्यक्ष

द्वारा विचार किया
25/4/07
अध्यक्ष

मंडल अधिकारी
धनबाद जिला
25/4/2007
अध्यक्ष

स्वातां अधिकारी
रैमन देवी

सर्वेक्षण
पत्रांक १५६६



Bhuda

रेवेल्यू सर्वे नम्बर ८७३

कलकत्ता रजिस्ट्रार नम्बर ६३

मौजा भूदा

शाना (धानबाद) महीया नम्बर ४८

परगना चणदिया

तहसिल

जिल्हा सांगली

नागराका रजिस्ट्रार - सफा माडल नं. १६ ई. नं.

सन १९२२ - २३ ई. स. नं.

दासोदर पुर

सर्वेक्षण पत्रांक १५६६






निबंधन विभाग, झारखंड
Dhanbad

Token No.10 Token Date: 06/02/2017 12:16:23
Party Name: Upendra Kumar
Father/Husband Name:Late Vidya Sharma
(Power Holder)
Near Trimurti Mandir Vinod Nagar Hirapur,Dhanbad

Deed Type: Sale Deed

Party Details	
Name :	Upendra Kumar
Gender :	M
DOB :	07-01-1972
C/o :	S/O Late Vidya Sharma
District :	Dhanbad
House/Building No. :	
Locality :	VINOD NAGAR POST/THANA DHANBAD
Pincode :	826001
Post Office :	
State :	Jharkhand
Village/Town/City :	Dhanbad
Aadhaar No :	896438189444
Photo :	

Registering Officer

Party Signature

Operator's Signature

उपेंद्र कुमार
संज्ञक प्रमाणित
देखें



निबंधन विभाग, झारखंड
Dhanbad


Token No.10 Token Date: 06/02/2017 12:16:23

Party Name: Renu Devi

Father/Husband Name: Bishnukant Mishra
(VENDEE)

Dk4/137 Domgarh, Sindri, Dhanbad

Deed Type: Sale Deed

Party Details	
Name :	Renu Devi
Gender :	F
DOB :	01-01-1959
C/o :	W/O: Bishnukant Mishra
District :	Dhanbad
House/Building No. :	DK4 / 137
Locality :	
Pincode :	828122
Post Office :	Sindri
State :	Jharkhand
Village/Town/City :	Sindri
Aadhaar No :	763380919209
Photo :	

Registering Officer

Party Signature

Operator's Signature

रेंडु देवी

स्वयं आदिप्रमाणित
रेंडु देवी

Issue Token 12:33:29 PM

Presenter/Executant's Name
Token For
Counter No.
Online Application ID (If Any) [Verify On-line Payment](#)
e-Stamp Certificate No. (If Any) [Verify](#)

IN-JH04418725927844P:
Stamp Details For Verification. Please click issue after verification

CertificateNo: IN-JH04418725927844P
CertificateIssuedDate: 11-Jan-2017 02:05 PM
AccountReference: SHCIL (FI)/ jhshcii01/ DHANBAD/ JH-DB
UniqueDocReference: SUBIN-JHJHSHCIL0106172597436156P
Purchasedby: RENU DEVI
DescriptionofDocument: Article 23 Conveyance
PropertyDescription: LAND
ConsiderationPriceRs: 7,35,000
FirstParty: UPENDRA KUMAR POWER HOLDER
SecondParty: RENU DEVI
StampDutyPaidBy: RENU DEVI
StampDutyAmountRs: 26,500

Maximum Token Issue Time : 2 PM

10
bl ✓

उपेंद्र कुमार

रजनी आर्युवा ॥
रेणु देवी



निबंधन विभाग, झारखंड
धनबाद
जांच पर्या-सह घोषणा प्रपत्र (नियम 114)

Token Date/Time: 06/02/2017 12:16:23

Token No: 10

Document Type	Sale Deed	Presenter	Upendra Kumar	Date of Entry	06/02/2017
Presenter Name & Address	Near Trimurti Mandir Vinod Nagar, Hirapur, Dhanbad	DOE		Total Pages	34
Stampable Doc. Value	735000	Stamp Value	26500	Book	1
Document/Transaction Value	735000	Serial /Deed No.	/	CNO/PNO	N/A
Special Type		Old Serial No.	/		
Remarks / Other Details	Sold Land Is Vendor No- 1 Share				

Property Details:

App. ID

e-Stamp Cert. No. IN-
JH04418725927844

Anchal	Th.No.	Wrd/Hlk	Mauza	Kh. No.	Plot No	Plot Type	Boundary North	Boundary South	Boundary East	Boundary West	H No	Category	Area	Min. Value
DHANBAD	48	29	BHUDA	24	260		14 Ft Wide Rasta	14 Ft Wide Rasta	Part Of This Plot	Plot No 224		U_RES	4.95 Decimal	730214.1

Other Property Details:

Property Type	Th. No.	Wrd	Mauza	Location	Area	Rate	Amount
---------------	---------	-----	-------	----------	------	------	--------

Party Details:

SN	P Type	Party Name	Father/Husband	Occup.	Relation	Caste	Gender	PAN/F 60	UID	Mobile	Pres. Address	Perm. Addr
1	VENDOR	Nirmala Devi Through	Om Prakash Singh	House Wife	पति	राजपुत	Female			9471361775	Qtr No K-1, Surendra Colony Borragarh Co. Area No-8, Kustore, Jharia, Dhanbad	Qtr No K-1, Surendra Colony Borragarh Co. Area No-8, Kustore, Jharia, Dhanbad
2	VENDOR	Tara Devi Through	Kamrendra Khan	House Wife	पति	ब्रह्मण	Female			9471361775	Vinod Nagar, Hirapur, Dhanbad	Vinod Nagar, Hirapur, Dhanbad
3	Power Holder	Upendra Kumar	Late Vidya Sharma	Business	पिता	भूमोहार	Male		896438189444	9471361775	Near Trimurti Mandir Vinod Nagar Hirapur, Dhanbad	Near Trimurti Mandir Vinod Nagar Hirapur, Dhanbad
4	VENDEE	Renu Devi	Bishnukant Mishra	House Wife	पति	ब्रह्मण	Female		763380919209	9470333398	Dk4/137 Domgarh, Sindri, Dhanbad	Dk4/137 Domgarh, Sindri, Dhanbad
5	Identifier	Nawonath Das	Jibnath Das	Business	पिता	काएस्त	Male		553896222395	8987424987	Dk4/156 Domgarh, Sindri, Dhanbad	Dk4/156 Domgarh, Sindri, Dhanbad

Fee Details:

SN	Description	Amount	CHC	Net Amount
1	PR	0.94	0.00	0.94
2	LL	2.50	0.00	2.50
3	SP	510.00	0.00	510.00
4	A1	19,845.00	198.45	20,043.45
Total		20,358.44	198.45	20,556.89

उपस्थित

उपर्युक्तियाँ दस्तावेज में अंकित तथ्यों के अनुरूप हैं।

बिना लिखक का हस्ताक्षर

प्रस्तुतकर्ता का हस्ताक्षर

निबंधन पूर्व सारांश में इंप्ट फार्म के अनुरूप डाटा इंद्रि की गई है।

डाटा इंद्रि ऑपरेटर का हस्ताक्षर

उपर्युक्त स्वीकार किया

उपस्थित

ने इस दस्तावेज के निष्पादन को मेरे समक्ष स्वीकार किया

ने इस दस्तावेज के निष्पादन को मेरे समक्ष

जिसकी

नाम दास
डा. ६ वि. ६

पिता

जी. व. दास

पेशा

जापत

ने की।

६. २. १७
निबधन पदाधिकरी का हस्ताक्षर

स्व. श्री. व. दास
२०१७



निबंधन विभाग, झारखंड
धनबाद

Token No.10 Token Date: 06/02/2017 12:16:23

Serial/Deed No./Year :405/363/2017

Deed Type: Sale Deed

SN	Party Details	Photo	Thumb
1	Nirmala Devi Through Father/Husband Name:Om Prakash Singh (VENDOR) Qtr No K-1, Surendra Colony Borragarh Co. Area No-8, Kustore, Jharia, Dhanbad		
2	Tara Devi Through Father/Husband Name:Kamrendra Khan (VENDOR) Vinod Nagar, Hirapur, Dhanbad		
3	Upendra Kumar Father/Husband Name:Late Vidya Sharma (Power Holder) Near Trimurti Mandir Vinod Nagar Hirapur,Dhanbad		
4	Renu Devi Father/Husband Name:Bishnukant Mishra (VENDEE) Dk4/137 Domgarh, Sindri, Dhanbad		
5	Nawonath Das Father/Husband Name:Jibnath Das (Identifier) Dk4/156 Domgarh, Sindri, Dhanbad		

Book No. I
Volume 23
Page 221 To 254
Deed No 405/363
Year 2017
Date 06/02/2017 14:31:18

Registering Officer

Signature of Operator

स्वयं आश्री प्रकाश सिंह
श्रेणु देवी