

2955

2706



सत्यमेव जयते

INDIA NON JUDICIAL

Government of Jharkhand

e-Stamp

Certificate No. : IN-JH16812093233848R
 Certificate Issued Date : 15-May-2019 10:31 AM
 Account Reference : SHCIL (FI)/ jhshcil01/ DHANBAD/ JH-DB
 Unique Doc. Reference : SUBIN-JHJHSHCIL0121847930521243R
 Purchased by : PINKI SINGH AND OTHER
 Description of Document : Article 23 Conveyance
 Property Description : LAND
 Consideration Price (Rs.) : 17,60,000
 (Seventeen Lakh Sixty Thousand only)
 First Party : FARID JABBAR AND OTHER ATTORNEY
 Second Party : PINKI SINGH AND OTHER
 Stamp Duty Paid By : PINKI SINGH AND OTHER
 Stamp Duty Amount(Rs.) : 50
 (Fifty only)



Please write or type below this line.....

46



23

dr

22.05.19 22.05.19

Pinki Singh

सुनील सिंह


 Farid Jabbar
 22.5.2019


0001789819

Secretary Alert!

The authenticity of the e-Stamp Certificate should be verified at www.shoestamp.com. Any discrepancy in the prints on this Certificate and its reflection on the e-Stamp renders it invalid.
 In the event of a dispute, the responsibility is on the user of the certificate.
 In the case of any discrepancy, you should inform the Controller, Jaipur.

et 50/ Royal Sale V. 1760, 000 Phombes

विशेष न्यायिक प्रमाण. 459250
क्र. 15.06.17

2205

28

2215 अक्षय

22.05.19


कमला

अक्षय
सर्व


2215

22519

Fee Paid B. 8740
G.P. 1501/9402
22.05.19



Fard Jabbar
22.5.19



Attesh


बिक्रय पत्र केवाला दस्तावेज

Fee Paid
2205

बिक्रेता :- श्री गोपाल गोप, पिता बचन गोप, जाति-ग्वाला, पेशा-खेती, साकिम-बड़दोही, गोविन्दपु, धनबाद, जिला-धनबाद, झारखण्ड (भारतीय) की ओर से आम-मोक्तार (1) फरीद जब्बार, पिता स्व0 अब्दुल जब्बार, जाति-मोमीन, पेशा-व्यवसाय, साकिम-महावीर स्थान रोड़, नया बाजार, धनबाद थाना-बैंक मोड़ जिला-धनबाद, आधार सं0-5049 2709 7745, पैन नं- बी ए एफ पी जे 4417 सी, (2) सियाराम प्रसाद, पिता रामसेवक प्रसाद, जाति-कायस्थ, पेशा-व्यवसाय, साकिम-खेसमी, नया बजार, गोमो, धनबाद थाना-हरिहरपुर जिला-धनबाद, जिसका आम-मोक्तार संख्या (iv) 179, दिनांक 16-04-2019 को धनबाद निबंधन कार्यालय से निबंधित है। आधार सं0-6772 3737 2592, पैन नं-ए जे ई पी पी 3004 ई।

Pinkii Singh.

सुनील सिंह



22.5.19

22.5.19

David Tabbat

-2-

क्रेता :-1. श्रीमती पिकी सिंह, पति श्री बिनोद कुमार सिंह, 2. श्रीमती सुनीता सिंह, पति श्री अरुण कुमार सिंह, दोनों जाति-राजपुत, दोनों पेशा-गृहणी, साकिम-1 नं0-कुस्तोर मुखिया सेंटर, काली मंदीर के पास, अलकुसा धनबाद, जिला-धनबाद, 2 नं0-184 केन्दुआ रोड, हनुमान मंदीर के पास, ई बी सेकशन केन्दुआडिह, कुसुडा धनबाद, झारखण्ड (भारतीय)।

1 नं0 ग्रहिता का आधार सं0-6808 6109 5389, पैन नं0-डी एक्स बी पी एस 1210 एम।

2 नं0 ग्रहिता का आधार सं0-7526 4601 1426, पैन नं0-डी टी जेड पी एस 3466 एम।

बिक्रय पत्र (केवाला दस्तावेज)

सरकारी मूल्य-17,60,000/- (सतराह लाख साठ हजार रुपये मात्र)

लेन-देन मूल्य-8,00,000/- (आठ लाख रुपये मात्र)

सालाना मालगुजारी :- 2 रुपये,

अंचल कार्यालय धनबाद, मालिक जमीन्दार झारखण्ड सरकार।

जायदाद विवरण:- जिला अवर निबंधन कार्यालय धनबाद, थाना-धनबाद, अन्तर्गत साबलपुर, मौजा में कायेमी रैयति स्वत्व की खतीयान द्वारा वारीसन सुत्र से प्राप्त जमीन मौजा नं0-11, नया खाता नं0-17 (सतराह) नया प्लॉट नं0-414, रक्वा-4 कट्ठा यानी 6.60 डिसिमिल जमीन जिसका इस दस्तावेज द्वारा बिक्री किया गया। जो आवासीय है एवं अन्य सड़क पर अवस्थित है और जो संलग्न नक्शा में लाल रंग से दर्शाया गया है। जिसका पुराना खाता नं0-4 एवं पुराना प्लॉट नं0-556 है एवं जिसका पंजी (ii) का भाग सं0-1 और पृष्ठ सं0-17 है। जिसका होल्डींग सं0-02300038970000एम0, वार्ड नं0-23 है।

Pinku Singh.

सुनीता सिंह

Faizal Khan

22.5.19

जिसकी चौहददी :-

उत्तर- इसी प्लोट का अंश,

दक्षिण- इसी प्लोट का अंश,

पूरब- ,12 फुट प्रसतावीत रास्ता,

पश्चिम- इसी प्लोट का अंश ।

उक्त जमीन दाता को वारीशन सुत्र से प्राप्त संपत्ति है जो कि दाता के परदादा कंगाली महतो के नाम से खतीयान में दर्ज है एवं जिसका थोका नं 4 मे सालाना मालगुजारी कटता चला आ रहा है एवं उक्त जमीन का नया खतीयान बिहारी गोप के नाम से दर्ज है जो बिक्रेता के दादा है। उक्त संपत्ति पूर्णरूप से दाता के अधिकार मे है और भोग दखल करते आ रहे है एवं दाता ने आज से पहले उक्त संपत्ति किसी को भी हस्तांतरित नहीं किया है। उक्त जमीन का सालाना माल गुजारी रशीद सं0-0407472976 में कटता है। उक्त जमीन का विक्रेता जिवीत है एवं पावर रद्द नहीं है।

दस्तावेज में अंकित भूमि सरकार द्वारा प्रतिबंधित नहीं है। यथा सरकारी गैर मजरूआ सरकार द्वारा बन्दोवस्त अहस्तांतरणीय भूदान से प्राप्त बनभूमि आदिवासी खाता के अन्तर्गत अथवा अधिग्रहिता भूमि की श्रेणी में नहीं आता है। साथ ही दस्तावेज में वर्णित बिक्रय भूमि की कथा से बिक्रेता एवं क्रेता दोनों संतुष्ट एवं सहमत है।

चूँकी सांसारिक एवं अन्यान्य खर्च के लिए रुपये की कठिन आवश्यकता होने पर विवरण अंकित जमीन बिक्री करने की प्रार्थना क्रेता से किया एवं उनके सहमत होने पर जमीन का समयोचित सर्वाच्च मूल्य दोनों पक्षों के मशवरा से गवाहों के सामने 8,00,000/-रुपया तय हुआ। आज इसी मूल्य पर उपरोक्त जमीन क्रेता को बिक्री कर क्रेता को मय वारिसान उक्त जमीन के दान, बिक्री, रेहन आदि हर प्रकार के हस्तांतरण का संपूर्ण मालिक-व-स्वामी बनाकर हर प्रकार से निःस्वत्व होकर दखलकार किया तथा दखल दिया ।

Pinku Singh.

सुनीता सिंह

Faiz Tabbar
Anwar
22.5.17


आज की तारीख से उक्त जमीन पर हमलोग या हमलोगों के वारिसान का जिस किसी भी प्रकार का हक अख्तियार, स्वत्व-स्वामित्व, दावी-दावा आदि था, क्रेता या उसके वारिसान का हुआ। क्रेता या उसके वारिसान उक्त जमीन को अपने दखल कब्जे में लेकर जोताबाद आदि कर उपज भोग दखल करें या कच्चा-पक्का मकान, आंगन, कुआँ बगान-बगीचा आदि बनाकर निज वसवास करें या पुत्र-पौत्रादि के साथ परम आनंद पूर्वक सुख भोग दखल करें। इसमें हमलोग या हमलोगों के वारिसान को कभी किसी भी प्रकार की उज्र-आपत्ति आदि नहीं होगी, करने पर सर्वथा अमान्य, अग्राह्य, अस्वीकृत एवं अदालत में वातिल-व-नामंजूर होगा। बिक्रीत जमीन की सालाना मालगुजारी मालिक जमीन झारखण्ड सरकार को मय-शेष हर साल अदा देकर हमलोगों का नाम कटवाकर क्रेता अपने नाम से नामांतरण कर लगान देने की रसीद हासिल कर लिया करेंगे। बिक्रीत जमीन हर हाल में हमलोगों के खास दखल एवं पूर्णतः निर्दोष अवस्था में प्राप्त निज अंश की जमीन है। कभी किसी भी प्रकार का हस्तांतरण आदि नहीं किया गया है। हर प्रकार से ऋण मुक्त है। भविष्य में किसी भी प्रकार की त्रुटि पाये जाने पर सम्पूर्ण क्षति का देनदार हमलोग या हमलोगों के वारिसान होगा या होंगे।

अतः हमलोग अपनी-अपनी स्थिरबुद्धि, सरलमन, शान्तचित्त एवं स्वस्थ शरीर में रहकर मूल्य का समस्त रूपया गवाहों के सामने समझ, बूझकर, पाकर यह केवाला दस्तावेज लिख दिया कि समय पर काम आवे। इति तस्ख :-

क्रेता के छायाचित्र एवं उंगुलियों के चिन्ह:-



Pinki Singh.
Pinki Singh



Sunita Singh
Sunita Singh



Seller: - Sri Gopal Gope s/o Bachan Gope of Bardohi
 PS: Crobindpur, dist: Dhanbad. Rep. by Attorney
 (1) Farid Jabbar s/o Late Abdul Jabbar of
 Mahabir Sthan Road, Naya Bazar, PS: Bank
 more, dist: Dhanbad (2) Sivanam Prasad
 s/o Ram Sewak Prasad of Khesari, Naya
 Bazar, PS: Haribarpur, Goomoh, dist: Dhanbad

Purchaser: - (1) Smt. Pinki Singh w/o Sri Binod Singh
 (2) Smt. Sumita Singh w/o Sri Arun Kumar Singh
 of 1, Kustore, Mukhya Centre, Near Kali Mandir
 Alkusa, dist: Dhanbad (2) Kendra Road, Near
 Hanuman Mandir, Kendra dist: Dhanbad

Schedule: - mouza: Gabalpur No: 11. New Khata No: 477/
 Old Khata No 4 New Plot No: 414
 Old Plot No: 556 Area: 4 Katha. or to
 say 6.60 Dec

Boundary: - North : Part of this Plot
 South : Part of this Plot
 East : 1270' Rasta
 West : Part of this Plot

Show in red



Witness
 Pinki Singh.
 सुमीता सिंह

Pinki Singh.

सुमीता सिंह

Holding Details

 DHANBAD MUNICIPAL CORPORATION

Basic Details

Ward No : 23 Holding No : 0230005217000M0
 Address : SABALPUR DHANBAD Entry Type : New Assessment
 Memo No : 167563190221010234 Order Date : 19-02-2021
 Old Holding No. : Property Type : Vacant Land
 Village/Mauja : SABALPUR/11 Khata No. : 17/04
 Plot No. : 441/556 Total Area(in Decimal) : 6.6
 Water Harvesting : No Road Type : Less than 20 ft

Owner Details


Sl. No	Owner Name	R/W Guardian	Guardian's Name	Contact No.
1	PINKI SINGH AND SUNITA SINGH	C/O	BINOD KUMAR SINGH AND ARUN KUMAR SINGH	6207173281

Floor Details

Floor No	Use Type	Occupancy Type	Construction Type	Built Up Area (in Sq. Ft)	Carpet Area (in Sq. Ft)	Date of Completion (mm-yyyy)

Tax Details

Sl No.	ARV	Effect From	Holding Tax	Water Tax	Conservancy/Latrine Tax	Education Cess	Health Cess	Lighting Tax	Quarter Tax
1	0	1/2019-2020	100.00	0.00	0.00	0.00	0.00	0.00	100.00



Pinki Singh.

सुनीता सिंह

CONTINUOUS KNATA

क्र. क्र. क्र. क्र.

Bimbi Singh.

शुशील सिंह

संख्या

पानवाक

99

पानवाक



पानवाक	क्र. क्र. क्र. क्र.	क्र. क्र. क्र. क्र.	क्र. क्र. क्र. क्र.	पानवाक			पानवाक	पानवाक
				क्र. क्र. क्र. क्र.	क्र. क्र. क्र. क्र.	क्र. क्र. क्र. क्र.		
96	3	3. विद्य	वाई ८	०	०६	०२४३	10	11
गौप पिला हाडु लाम गौप एक	3६६	४. राधा	वाई ८	०	०६	०२४४		
अंश समाज की अगदीश गौप	३६०	१. दिवाक	वाई ८	०	०६	०२६४		
अंश समाज की अगदीश गौप	४९०	२. दिवा	क्यादी	०	४९	०९६५		
पिला नोवाकाक गौप एक अंश	४९३	६. शीतल	नई पानी	०	९२	०८२६		
गौ सोमनाथ उवालीहिन पिला	४९४	३. विद्य	नई पानी	०	२०	०८०६		
दुवाकाक गौप एक अंश गौप	४९६	६. विद्य	नई पानी	०	९९	०८४५		
उवाकाक विवाही विद्य गौप	४६६	३. विद्य	वाई ८	०	०८	०९६२		
	३५५	६. विद्य	वाई ८	०	०८	०९६२		
	३५६	३. विद्य	वाई ८	०	०८	०९६२		
	३५७	६. विद्य	वाई ८	०	०८	०९६२		
	४९२	३. विद्य	नई पानी	०	०८	०३२४		

RECEIVED
STAMP
No. 0
Dunba
Punjab

६

७

CONTINUOUS KHAATA

संख्या

99




पंजाब कृषि विभाग	
वर्ग	वर्ग
हकिम के	कृषि
वर्गीकरण	पुनर्विचार
मुताबक लक्षण	अगर कोई भी
असलवे क्षेत्र	लगातार जलविभाग
10	11

Pimbi Singh.

शुशील सिंह

96

खेत का नाम पतन का नाम, जगह का नाम, जमा खाता	चेर	विशेष	जमा	जमा			विवरण	विवरण
				घ. म.	डी. म.	ज. म.		
श्रीधर जीप की जमा	3	2. वि. 1	5	6	7	3		
जीप पिन बाबु लाल जीप एक	358	1. बाबा	बाई 4	0	05	0282	✓	
अंश रामान की अंश/2 जीप	380	2. दिवाक	बाई 4	0	08	0288	✓	
पिन नैनालक जीप एक अंश	890	3. वि. 1	कमाली	0	89	0982	✓	
श्री सोनामणि जवाहरि पिन	892	4. वि. 1	नई पानी	0	92	0888	✓	
दुबालक जीप एक अंश आन	898	5. वि. 1	नई पानी	0	20	0008	✓	
जवाहर जियाजी वि. 2/1	899	6. वि. 1	नई पानी	0	99	0882	✓	
	856	3. वि. 1	बाई 4	0	08	0982	✓	
	322	4. वि. 1	बाई 4	0	08	0982	✓	श्रीकमल दाल बाई 4 जीप शिकरी
	329	5. वि. 1	बाई 4	0	08	0982	✓	श्रीकमल दाल बाई 4 जीप शिकरी
	892	6. वि. 1	नई पानी	0	00	0328	✓	श्रीकमल दाल बाई 4 जीप शिकरी



8

✓



OFFICE OF THE SUB REGISTRAR

Office Name :- SRO - Dhanbad

District Name :- Dhanbad

State Name :- Jharkhand

Deed Endorsement

Token No :- 20190000027744

Deed Type	Sale Deed
Number of Pages	58
Fee Details	Stamp Duty :- Rs. 1, PR :- Rs. 1, SP :- Rs. 870, A1 :- Rs. 0, LL :- Rs. 3,
Property No.	1
Valuation Details	Value :- Rs.1753851/- ,Transaction Amount :- Rs.1760000/-
Property Details	District :- Dhanbad , Tehsil :- Dhanbad , Village Name :- Sabalpur Location :- Other Road, Sabalpur Word No 23 Property Boundaries :- East: 12 FT PROPOSED RASTA, West: PART OF THIS PLOT, South: PART OF THIS PLOT, North: PART OF THIS PLOT Volume Number - 1Page Number - 17Holding Number - 0230003897000M0Khata Number - 17Plot Number - 414 Area Of Land :- 6.60 Decimal

Sh./Smt.FARID JABBAR s/o/d/o/w/o LATE ABDUL JABBAR has presented the document for registration in this office

today dated :- 22-May-2019 Day :- Wednesday Time :- 16:10:46 PM











FARID JABBAR (Power Of Attorney)

Party Name	Document Type	Document Number
FARID JABBAR	PAN/UID	BAFPJ4417C

Sr.NO	Party Name and Address	Is e-KYC Verified?	e-KYC Details	Power Of Attorney	Party Type	Party_Photo	Finger Print	Signature
1	GOPAL GOPE THROUGH ... , Jharkhand PAN No.: CYMPG7189L	No	Address:-	FARID JABBAR ... Jharkhand PAN No.: BAFPJ4417C	SELLER Age:40			

Pinki Singh.




सुनील सिंह

Sr.NO	Party Name and Address	Is e-KYC Verified?	e-KYC Details	Power Of Attorney	Party Type	Party_Photo	Finger Print	Signature
2	FARID JABBAR Address1 - MAHABIR STAHAN ROAD NAYA BAZAR PS BANKMORE DHANBAD, Address2 - , , , Jharkhand PAN No.: BAFPJ4417C, Permission Case No.-	Yes	Farid Jabbar Address:- 71, , Mahabir Asthan Road, Naya Bazar, Dhanbad, , Dhanbad, 826001, , Jharkhand, India		SELLER Age:45			Farid Jabbar
3	SIYARAM PRASAD Address1 - KHESMI NAYA BAZAR GOMOH PS- HARIHARPUR DHANBAD, Address2 - , , , Jharkhand PAN No.: AJEPP3004E, Permission Case No.-	Yes	Siyaram Prasad Address:- , KHESMI, , NAYA BAZAR, Hariharpur, , Dhanbad, 828401, , Jharkhand, India		SELLER Age:42			Siyaram Prasad
4	SUNITA SINGH Address1 - KENDUA ROAD NEAR HANUMAN MANDIR E B CENTRE KENDUADIH DHANBAD, Address2 - , , , Jharkhand PAN No.: DTZPS3466M, Permission Case No.-	Yes	Sunita Singh Address:- 184, Near Hanuman Mandir, Kendua Road, E B Section Kenduadih, Kusunda, , Dhanbad, 828116, , Jharkhand, India		PURCHASER Age:44			Sunita Singh
5	PINKI SINGH Address1 - KUSTORE MUKHIA CENTRE NEAR KALI MANDIR ALKUSA DHANBAD, Address2 - , , , Jharkhand PAN No.: DXBPS1210M, Permission Case No.-	Yes	Pinki Singh Address:- , Near Kali Mandir, , Kustore Mukhiya Centre, Alkusa, , Dhanbad, 828117, , Jharkhand, India		PURCHASER Age:42			Pinki Singh.

Pinki Singh.

सुनीता सिंह

Identification:


Sr.NO	Party Name and Address	Photo	FingerPrint	Signature
1	RAKESH KUMAR PATHAK S/o-D/o RAMDEO PATHAK Address1 - SIMALDIH TELIPARA DHANBAD, Address2 - , , , Jharkhand PAN No.:			 21/5/19 07/6/19

Witness:

I/We individually/Collectively recognize the Seller(S) and Buyer(s)

Sr.NO	Party Name and Address	Photo	Thumb	Signature
1	RAKESH KUMAR PATHAK Address1 - SIMALDIH TELIPARA DHANBAD, Address2 - , , , Jharkhand			

Signature of Operator



Seal and Signature of Registering Officer



Above signature & thumb Impression are affixed in my presence.

Above mentioned, (**SIYARAM PRASAD , FARID JABBAR**), has/have admitted the execution before me. He/ She/ They has / have been identified by (**RAKESH KUMAR PATHAK**) Son/Daughter/Wife of (**RAMDEO PATHAK**) resident of (**SIMALDIH TELIPARA DHANBAD**) and by occupation (**Business**).

Signature of Registering Officer



Date:- 22-May-2019

Seal and Signature of Registering Officer



Pinki Singh.

सुनील सिंह



झारखंड सरकार
राजस्व एवं भूमि सुधार विभाग

March 7, 2021

पंजी II प्रति

भाग वर्तमान	4	पृष्ठ संख्या	67										
जिला का नाम	धनबाद	अनुमंडल नाम	धनबाद	अंचल का नाम	धनबाद	हलका का नाम	हलका-02	इस्टेट का नाम	JHARKHAND				
मौजा का नाम	सावलपुर	होलिडिंग संख्या	17	तौजी संख्या		थाना नम्बर	11	खाता का प्रकार	रैयती				
श्रीमती पंकी सिंह, पति-श्री बिनोद कुमार सिंह, जाति- ---- एवं श्रीमती सुनीता सिंह, पति-श्री अरुण कुमार सिंह, जाति- - ----													
खाता नम्बर	प्लोट संख्या	रकबा		परिवर्तन के लिए प्राधिकार					लगान	सेस			
17	414	0 ऐ 6.6 डि 0 हे		नामान्तरण मुकदमा संख्या 203/2020 - 2021					6	0			
	कुल परिमाण	0 ऐ 6.6 डि 0 हे											
तारीख	प्राप्ति पत्र संख्या	साल से	साल तक	लागत बकाया	लागत चालू साल	रोड सेस बकाया	रोड सेस चालू साल	शिक्षा सेस बकाया	शिक्षा सेस चालू साल	स्वास्थ्य सेस बकाया	स्वास्थ्य सेस चालू साल	कृषि सेस बकाया	कृषि सेस चालू साल
03-07-2021	0656710282	2020-2021	2020-2021	0	6	0	1.5	0	3	0	3	0	1.2

List Of Mutation Cases on the above transaction in Register-II

Mutation Cases Not Found !!

List Of Case Status Details

यह एक कम्प्यूटर जनित प्रति

यह प्रपत्र केवल प्रार्थी की जानकारी के लिए है।

किसी भी प्रकार की अशुद्धियों के लिए सम्बन्धित अंचलाधिकारी से संपर्क करे

प्लाट का नक्शा देखने के लिए प्लाट नंबर क्लिक करें।

Pinki Singh

सुनीता सिंह

नवशा देखें

BACK

	भगत , जाति- --			कठा	छ		05		175
17	राखी कुमारी , पति-मनोज कुमार जयसवाल , जाति- --	438 438	0 ऐ	4.12 डि	0 हे	3		दाखिल खारिज केस नं 2106(II)2016-17	2 / 206
17	किरती पुष्पा , पति-हरिनारायण सिंह , जाति- .	355,356	0 ऐ	4 कठा	0 हे	6		दाखिल खारिज केस न 2903(II)2006-07	2 / 208
17	सबिन्द्र कौर , पति-सरदार सिंह , जाति- .	416	0 ऐ	8.25 डि	0 हे	5		दाखिल खारिज केस न 1414(II)2006-07	2 / 362
17	LILAWATI DEVI , पति- RAJESHWAR PANDEY, जाति- भुमीहार ब्राहमण	410	0 ऐ	6 डि	5.8 हे	4		नामान्तरण मुकदमा संख्या 500/2019 - 2020	4 / 4
17	श्रीमती आशा देवी , पति-श्री रविन्द्र सिंह , जाति- राजपुत	410	0 ऐ	14.85 डि	0 हे	6		नामान्तरण मुकदमा संख्या 1476/2019 - 2020	4 / 24
17	श्रीमती आशा देवी , पति-श्री रविन्द्र सिंह , जाति- राजपुत	410	0 ऐ	14.85 डि	0 हे	6		नामान्तरण मुकदमा संख्या 1476/2019 - 2020	4 / 25
17	श्रीमती कुसुम देवी , पति- जय प्रकाश राय, जाति- ग्वाला	410	0 ऐ	8.25 डि	0 हे	5		नामान्तरण मुकदमा संख्या 2259/2019 - 2020	4 / 36
17	MANJU DEVI , पति-SURYAWALI SAW, जाति- तेली	414	0 ऐ	4.12 डि	0 हे	5		नामान्तरण मुकदमा संख्या 4641/2019 - 2020	4 / 60
17	श्रीमती पिंकी सिंह , पति-श्री बिनोद कुमार सिंह , जाति- ---- एवं श्रीमती सुनीता सिंह , पति-श्री अरुण कुमार सिंह, जाति- ----	414	0 ऐ	6.6 डि	0 हे	6		नामान्तरण मुकदमा संख्या 203/2020 - 2021	4 / 67
17		410		4.95		4			4 / 75

Pinkki Singh सुनीता सिंह




झारखंड सरकार
राजस्व एवं भूमि सुधार विभाग

Duplicate-copy CRSLP919966

3/7/2021



नामांतरण शुद्धि-पत्र

जिला का नाम	धनबाद	अनुमंडल नाम	धनबाद	अंचल का नाम	धनबाद	हल्का	हलका-02		
इस्टेट का नाम	झारखण्ड	भाग	4	पृष्ठ संख्या वर्तमान	67	थाना न.	11		
वर्तमान(VOL)									
क्रमिक संख्या	केस न.	मौजा का नाम/ राजस्व थाना न.	थाना का नाम	स्वीकृत द्वारा और तिथि	परिवर्तन प्रकार	अभिधृत जिसमें नामांतरण संबंधित है	कारोबार विस्तृत सूचना	लगान	रजिस्टर 2 अद्यतन तिथि अभ्युक्ति
9966	203 /R27 2020 - 2021	सावलपुर/ 11	झरिया	24/06/2020	By Sale Registration Deed 2706 Dated 22/05/2019	खाता न. 17 भाग वर्तमान 1 पृष्ठ संख्या वर्तमान 17	खाता न. 17 प्लॉट न. 414 क्षेत्रफल 6.6 डिसमील	6	
क्रेता का नाम : (श्रीमती पिकी सिंहपति-श्री बिनोद कुमार सिंह, जाति-----, पता-काली मंदिर के पास, अलकुसा, धनबाद) एवं (श्रीमती सुनीता सिंहपति-श्री अरुण कुमार सिंह, जाति-----, पता-हनुमान मंदिर के पास, केंदुआडीह, कुसुंडा, धनबाद)			जमाबंदी रैयत का नाम : गोवर्ध गोप वो विहारी गोप-पिता-बाबु लाल गोप			विक्रेता का नाम : श्री गोपाल गोप, पिता-बचन गोप, जाति-----, पत्ता-गोबिंदपुर, धनबाद			
राजस्व कर्मचारी हलका-02 को आवश्यक कार्यवाही एवं सूचनार्थ हस्तान्तरित। यह एक कंप्यूटर जनित प्रति है						Signature valid  Digitally signed by PRASANT KUMAR LAYAK अंचलाधिकारी धनबाद			
यह प्रपत्र केवल प्रार्थी की जानकारी के लिए है इसका उपयोग किसी भी न्यायालय में साक्ष्य के रूप में नहीं किया जा सकता है।									
कोरोना के उड़ जाएंगे प्राण, जब सड़क पर न जाएं इन्सान।									

Pinki Singh.

सुनीता सिंह

Sch XIV- F.No. 180v

रसीद मालगुजारी

नाम सर्कल । नाम मौजा मय

थाना वो थाना नम्बर

V

फरद मलकी / फरद रैयती
नाम रैयत मय वलिदयत जमाबन्दी
वो सकुनत नम्बर।

Page No. : 67
Vol. No. : 4
Receipt No. : 0656710282

धनबाद सावलपुर 11 श्रीमती पिकी सिंह, श्रीमती सुनीता सिंह		
खाता संख्या	खेसरा संख्या	रकबा (एकड़ में)
17	414	0 एकड़ 6.6 डिसमील 0 हेक्टर

अराजी नकदी	अराजी भावली	तफसील हिसाब लगान भावली
------------	-------------	------------------------

जोत का सालाना मांग मय तफसील (बकाया वो हाल) मौजूदा साल का।

मांग बावत	सालाना	बकाया				हाल (2020-2021)
		तीन वर्ष से ज्यादा	३ रा वर्ष	२ रा वर्ष	१ ला वर्ष	
माल (नकदी)	6.00					6.00
गुजारी (भावली)	1.50					1.50
सेस	3.00					3.00
सूद	3.00					3.00
मुतफरकात	1.20					1.20
मीजान	14.70					14.70

तफसील अदायकारी

अदायकारी बाबत	बकाया				मौतालबा हाल (2020-2021)	फाजिल
	तीन वर्ष से ज्यादा	३ रा वर्ष	२ रा वर्ष	१ ला वर्ष		
माल (नकदी)					6.00	
गुजारी (भावली)					1.50	
सेस					3.00	
सूद					3.00	
मुतफरकात					1.20	
मीजान अदायकारी					14.70	

(१) मीजान कुल (लफजों में) : **Fourteen Rupees and Seventy Paise**

(२) नाम देहिन्दा -

(३) कुल बकाया- **14.70**तारीख अमला तहसील कुनिन्दा : **07-03-2021**

खास महाल का बकाया मालगुजारी पर (सिवाय ऐसे बकायों पर जिन पर कि सर्टिफिकेट जारी हो) सूद नहीं लिया जाता है।



Pinki Singh.

सुनीता सिंह

यह एक कम्प्युटर जनित प्रति है।

यह प्रपत्र केवल प्रार्थी की जानकारी के लिए है।

किसी भी प्रकार की अशुद्धियों के लिए सम्बन्धित अंचलाधिकारी से संपर्क करें।

दो गज की दूरी का रखो ध्यान यही है कोरोना का समाधान ।