

6557

कृष्णलाल - 1991/92 19.2.21, 1990/91

6488

5000Rs.



Handwritten notes in Hindi and English:
 मंगलशुभकारि अन्तराष्ट्रिय प्रथम...
 वास्तविकता...
 जन्म...
 मृत्यु...
 16/8/04
 विधायक प्रदायिका...
 16/8/04
 Note: Affidavit No. 16/8/04
 मय - 16/8/04...
 No. 3222... 14-8-04

Handwritten: 8850/-
 कुल

Handwritten calculations:
 Rs. 2210.00
 140 54.00
 2264.00
 250
 94
 3.44
 2267.44

:- विक्रय पत्र केवाला दस्तावेज :-

विक्रेतागण:- 1. श्री काली चरण महतो, 2. श्री बंदी राम महतो,
 पिता स्व० साधु चरण महतो, जाति कुर्मी, पेशा खेती, साकिम-
 भूली, थाना कैमोड़, जिला धनबाद, भारतीय ।

क्रेता:- मो० जमाल अन्तर, पिता स्व० मो० नसीरउददीन अन्तारी,
 जाति मोमीन, पेशा नाकरी, साकिम पुराफोठी, कलेर, जिला अरवल,
 बिहार हाल साकिम भूली रोड रेलवे क्रॉसिंग गेट नं० 1 शांतेर-
 नगर, थाना कैमोड़, जिला धनबाद, भारतीय ।

:- विक्रय पत्र केवाला दस्तावेज :-

Handwritten: 16/8

0013/03/04

[Handwritten signature]

1528/04-05

Md. Jamal Akther
Bheeli Road Dhaka

8.850 = (5000 + 1000x3 + 500 + 100x3 + 50)

[Handwritten signature]

আবুল-মুসা নব্বী

১৬-২-০৪



১৬-২-০৪ - ১৫২৮/০৪
আবুল-মুসা নব্বী
১৬-২-০৪
১৬-২-০৪

১৬-২-০৪

আবুল-মুসা নব্বী
আবুল-মুসা নব্বী

১৬-২-০৪


আবুল-মুসা নব্বী
আবুল-মুসা নব্বী



আবুল-মুসা নব্বী
১৬-২-০৪

১২

নির্বাহন বহাধিকারী



आ. नं. १२३४
१३३६
१०.२.३६

-: 2 :-

मूल्य-: 2,21,000/- दो लाख इक्कीस हजार रुपये
सलाना मालगुजारी 50 पैसा ।
मालिक जमीन्दार धारखण्ड सरकार ।
अधिल कार्यालय धनबाद ।

विवरण जायदाद- जिला चौकी सदर निबन्धन कार्यालय धनबाद, थाना-
बैकमोड़ अन्तर्गत " भूली " मजिा में कायमी रयती स्वत्व की खास देखली
निर्जांश भूक्त जमीन, मजिा भूली, मजिा नं० 1 एक खाता नं० 87
सतासी प्लॉट नं० 3910 रकवा 6 कठ्ठा 12 छटाक छः कठ्ठा-
बारह छटाक, यानि 11.14 डी० जमीन इस दस्तावेज द्वारा बिक्रेतागण
ने क्रेता को बिक्री किया ।

जो दस्तावेज में संलग्न नक्शा में लाल रंगसे चिन्हित कर दर्शाया गया
है ।

0011230/04

1528/04-05

Md. Jamal Akther,
Bheeli Road, Dhaka

[Handwritten signature]

8,850 = (5000 + 1000 x 3 + 500 + 100 x 3 + 50)

[Handwritten signature]
16/8/04

328

[Handwritten signature]



বন্দী রাম নন্দা

১৬-৪-০৪



[Handwritten signature]
16/8/04


328

[Handwritten signature]



Md. Juing Alau

16/8/04



भारत सरकार
 कानून मंत्रालय
 १०.२.३६

-- 3 --

जिसका चौहद्दी-

उत्तर- मो० खलील ।

दक्षिण- मो० वली एवं मो० अक्तर ।

पूरब - नईम एवं सागी रुददीन, बिफ्रेता नीज ।

पश्चिम- 6 फिट चौड़ा रास्ता ।

0011231/04

Am

1528/04-05

Md. Jamal Akther.
Bhuli Road. Dhaka.

8,850 = (5000 + 1000x3 + 500 + 100x3 + 50)

৳ ৮৮৫০



৳

16-8-04



123456789
 1000
 10.2.08

-: 4 :-

उक्त जायदाद विगत सर्वे सेटलमेण्ट के समय बिक्रेतागणों के पितामह स्व० बड़ा हरखु महतो के नाम से पर्चा में नाम दर्ज है।

जमाबन्दी संख्या 87 में लगान वसूल होती है।

उक्त जमीन हस्तान्तरण हेतु शाहरी भू- हदबन्दी अधिनियम 1976 की धारा 26(1) के तहत अपर समाहर्ता धनबाद का बिपार्क संख्या 3222 दिनांक 14-8-2004 के द्वारा आदेश प्राप्त है।

0011232/04

[Handwritten signature]

1522/04-05

Md. Jamal Akther
Bhuli Road. Dhacib-e.

8,850 = (5000 + 1000x3 + 500 + 100x3 + 50)

[Handwritten signature]
27/8/14



[Handwritten signature]
16/8/14



133/12-10/10/15
 कबी राव शर्मा
 96.2.08

-: 5 :-

चूँकि बिक्रय पत्र केवाला दस्तावेज का विवरण यह है कि
 बिक्रेतागण के घरेलु आवश्यकीय खर्च हेतु रुपये का कठिन आवश्यकता
 आने पर रुपये संग्रह करने के वास्ते विवरण में दिये गये जमीन को
 बिक्री करने के लिए क्रेता से प्रस्ताव किये । क्रेता उक्त जमीन को उचित
 मूल्य में खरीद करने के लिए राजी होने पर दोनों पक्षों के सहमति से
 उक्त जमीन का समयोचित सर्वोच्च मूल्य-2,21,000/ दो लाख-
इक्कीस हजार रुपये तय हुआ और उक्त मूल्य में ही उक्त जमीन
 बिक्रेतागण ने क्रेता को बिक्री करके सदा के लिए सम्पूर्ण रुप से निःस्वत्व
 हुए ।

004815/04

[Handwritten signature]

1528/04-05

Md. Jamal Akther
Bheeli Road Dhaka.

$$8,850 = (5000 + 1000 \times 3 + 500 + 100 \times 3 + 50)$$


[Handwritten signature]



[Handwritten signature]
১৫৪৪৫১

[Faint handwritten text, possibly a date or address]

[Faint, mostly illegible handwritten text at the bottom of the page, possibly a letter or receipt content.]



वकील-चरण शर्मा
 वकील राम शर्मा
 १६.२.०४

-: 6 :-

आज तारीख से ही क्रेता उक्त जमीन में बिछेतागण के स्थान पर दख्कार बनकर अपने इच्छानुसार कच्चा-पक्का मकान, कुआँ, बाग-बागिचादि निर्माण कर नीज वसवास या भाड़ा आदि द्वारा दान, बिक्रय आदि सर्वप्रकार हस्तान्तरण करने की पूर्ण रूप से हकदार होकर पुत्र-पौत्रादि, वारिशा एवं बंशज के साथ निबिर्धन रूप से भाग दखल करते रहे, इसमें बिछेतागण या बिछेतागण के वंशजगण कोई कभी किसी प्रकार वजूर या एतराज नहीं कर पायेंगे, करने पर भी वह हरवक्त के लिए बातिल और नाश्वुर होगी ।

1528/04-05

Md. Jamal Akther
Bheeli Road, Dhaka.

8,850 = (5000+1000 x 3 + 500 + 100 x 3 + 50)

7/8/14



16-8-14



अभिषेक-प्रमाण
 1/3/2008
 96.2.08

-: 7 :-

बिक्रीत जमीन का सलाना मालगुजारी मालिक जमीन्दार झारखण्ड सरकार को हर साल अदाय देकर बिक्रेतागण का नाम खारीज करवाकर क्रेता अपने नाम से चैक दाखिला रसीद हासिल करेंगे, दाखिल खारीज करने के वास्ते जो कुछ भी जरूरत होगी बिक्रेतागण तथा बिक्रेतागण के वंशजगण बैगर स्तराज पर कर देंगे ।

बिक्रीत जमीन सम्पूर्ण निर्दाय एवं निर्दाय अवस्था में बिक्रेतागण के दखल पर है, कभी किसी प्रकार का दाय-संयोग, हस्तान्तर आदि किया हुआ नहीं है फिर भी भविष्य में प्रकाश पाये जाने पर क्रेता को जो भी क्षति होगा वह सब क्षति पूर्ति का देनदार बिक्रेतागण तथा बिक्रेतागण के वंशजगण होंगे ।

132B/04-05


Md. Jamel Akther
Bhuli Road, Dhaka.

8,850 (5000+1000x3+500+100x3+50)

৳ ৮৮৫০



R
16/8/05



-- 8 --

दस्तावेज-पश्चात्
 पन्दी रतन गहलो
 १६.८.०४

अतएव बिक्रीतागण ~~स्वस्थयता पूर्वक~~ सही दिमाग से मूल्धिका समूचा रुपये नगद ग्रहण करके यह बिक्रय पत्र केवाला दस्तावेज लिख दिया कि समय पर काम आवे । इतिसन 2004 साल, तारिख 16-8-2004 साल ।

दस्तावेज का मजमून तैयार करके दोनों पक्षों को पढ़कर सुनकया तथा समझा दिया ।

Gurupada Chatterjee
 2707/90
 Chatterjee

[Handwritten signature]

1328/04-05

Md. Jamal Akther
Bheeli Road Dhaka

8,850/- (5000 + 1000x3 + 500 + 100x3 + 50)

[Handwritten signature]
1/8/14



[Handwritten signature]
16/8/14



काला चरप नदी
 वनी रा नदी
 १६.२.०४

:- 9 :-

प्रमाणित किया जाता है कि
 मूल दस्तावेज एवं द्वितीयक प्रति
 एक दूसरे की हूब-हू एवं सच्ची
 प्रतिलिपि है।

काला चरप नदी

[Handwritten mark]

1528/04-05

Md. Jamal Akhter
Bhuli Road Dhaka
A. K. Chatterjee - (S.V.)

8850.00 (5000 + 1000x3 + 500 + 100x3 + 50)

[Signature]
17/8/17

[Faint handwritten notes]



[Signature]
16-8-17

गणेशाय नमः
१०.२.१६

-: 10 :-

-: गवाहगण :-

1. Md. Juiq Alam,
Bhuli Dhamber

2. नरेश्वर अमलार

Persottam Chatterjee.
Dhamber.
16/8/04

१६/८/०४

१६/८/०४



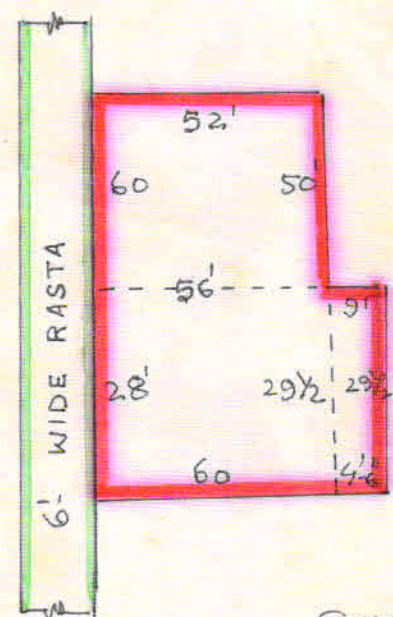
12
16-8-21.



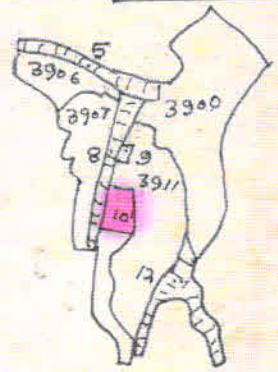
16821
16-8-21
140
131
16-8-21

VENDOR - 1 KALI CHARAN MAHATO (2) BANDI RAM MAHATO
 S/o LATE SADHU CHARAN MAHATO OF BHULI BASTI P.S.
 BANK MORE DIST - DHANBAD
 VENDEE - MD JAMAL AKHTAR S/o LATE MD NASIRUDDIN
 ANSARI VILL - PURA KOTHI KALER DIST - ARWAL
 SCHEDULE - MOUZA BHULI NO 1 KHATA NO 87 PLOT NO 3910
 SOLD AREA 6 KATHA 12 CHAATAK
 PLAN SHOWN IN RED

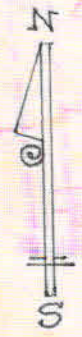
N - MD KHALIL
 S - MD WASHI - MD AKHTAR
 E - NAYEEM - SAGIRUDDIN
 MD. EHTESHAM
 W - 6' 0" WIDE RASTA



SCALE 1" = 330'



TRUE COPY

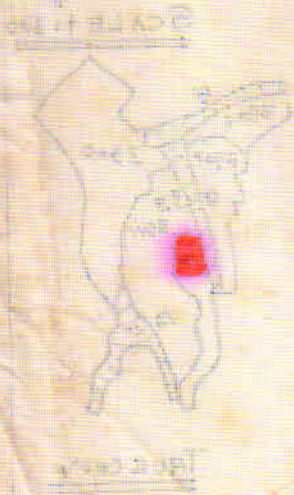

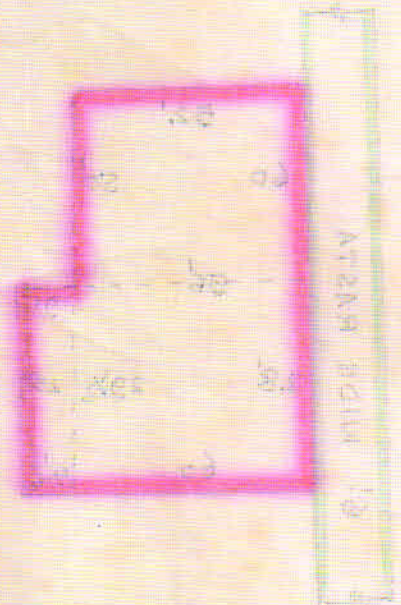


अनुमोदित
 सिद्धांत एतद्द्वारा
 १६.२.०८

DRG BY
 2/2

PLAN SHOWN IN RED
 GOLD AREA & KATHA IS CHHATRA
 2-1/2 ACRES - MURGA BHULLI W/1 KATHA NO 83 BEING 2000
 IN AREA W/1 - PURA NORTH WATER DIST - AKWAL
 VANDER - MID JAMAL - AKHTAR 2 1/2 ACRES MID NAGAR UDINA
 BANK MORE DIST - DHAN BAD
 2 1/2 ACRES BAHU CHHANNI MANGI OF BHULLI BASTI 122
 VANDER - 1 KALI CHHANNI MANGI OF BAHU1 BAN MANGI

- 1 - MID KHALI
- 2 - MID WASHI - MID WASHI
- 3 - MID WASHI - MID WASHI
- 4 - MID WASHI - MID WASHI



16-8-04
 16-8-04
 16-8-04
 16-8-04

16-8-04