

1308



सत्यमेव जयते

# INDIA NON JUDICIAL Government of Jharkhand

## e-Stamp

Certificate No.	: IN-JH14842900586320R
Certificate Issued Date	: 26-Feb-2019 05:12 PM
Account Reference	: SHCIL (FI)/ jhshcil01/ DHANBAD/ JH-DB
Unique Doc. Reference	: SUBIN-JHJHSHCIL0119205719481306R
Purchased by	: MUNNI DEVI
Description of Document	: Article 23 Conveyance
Property Description	: LAND
Consideration Price (Rs.)	: 13,30,000 (Thirteen Lakh Thirty Thousand only)
First Party	: KAMAL KUMAR SINGH ATTORNEY
Second Party	: MUNNI DEVI
Stamp Duty Paid By	: MUNNI DEVI
Stamp Duty Amount(Rs.)	: 10 (Ten only)

*Munni Devi*



Please write or type below this line-----

अन्वयित निम्न 21 व कर्मान् और जेदकान्क  
 कान्तकारा पाव ... क कर्मा-  
 ना एवम 2 ... कान्तकारा ... एवम एवम - 1896  
 का अनुसूची 1 का एक ... क प्रतीक  
 वशायत ... का स्वामता ... है। अथवा दिख  
 पद्यी ... विमुक्त है या स्टाम - शुल्क ...  
 नहीं है।

एवम वशा *0*  
 एव IV बांजा *0*

*Kamal Kumar Singh*  
*09.02.2019*

*02.02.19*

*[Signature]*  
*02.02.19*

0011356326


Statutory Alert  
 1. The sufficiency of this Stamp Certificate should be verified at [www.jhshstmp.com](http://www.jhshstmp.com). Any discrepancy in the details on this Certificate, and as available on the website, renders it invalid.  
 2. The price of acquiring this stamp duty is on the basis of the Certificate.  
 3. In case of any discrepancy, please return the Certificate to the Competent Authority.

*मुन्नी देवी*

28-10/1  
 Royal Sale of 13300000/-  
 Memorandum  
 14.06.17  
 02.03.19

जमीन का मूल्य मांग दर्शिका  
 न्यूनतम फल में क्या है

पुनर्बाध  
 मर्या  
 मर्या  
 23/19



Kamal Kumar Singh  
 01.03.2019



47 02.03.19  
 43  
 190058 4148 02.03.19

विक्रय पत्र केवाला दस्तावेज

विक्रेता:- 1- श्री मदन मोहन मंडल, पिता स्व० रतन मंडल, 2- श्री अनिल कुमार मंडल, पिता स्व० वूटन मंडल, 3- श्रीमती अनु मंडल पति स्व० सतीश चन्द्र मंडल, जाति- सुडी, पेशा- खेती आदि, साकिम- धैया कुम्हार टोला, पो०- आई० एस० एम, थाना एवं जिला- धनवाद, (भारतीय) उक्त विक्रेता के तरफ से आम- मोख्तार श्री कमल कुमार सिंह, पिता श्री मदन मोहन सिंह, जाति- क्षत्रिय, पेशा- व्यवसाय, साकिम- ठाकुर कुल्ही धैया, पो०- नागनगर, थाना एवं जिला- धनवाद को निबंधन कार्यालय धनवाद से निबंधीत आम- मोख्तार संख्या- (iv) 78 दिनांक- 13/02/2019 के द्वारा विक्री करने का अधिकार प्राप्त है। विक्रेता वर्तमान में जिवित है, एवं उक्त पावर को रद्द नही किया गया है, विक्री की जा रही जमीन उक्त पावर में अंकित रकवा के अन्दर है। जिसका आधार नं०- 9450 6858 3988 है।

क्रेता :- श्रीमती मुन्नी देवी, पति श्री सुरेन्द्र प्रसाद मोदी, जाति- बनिया, पेशा- गृहस्थी, साकिम- चोंदमारी कोलियरी धनसार, थाना- धनसार, जिला- धनवाद (भारतीय) जिसका आधार नं०-4415 9821 7719 है।

लेख्य प्रकार :- विक्रय पत्र केवाला दस्तावेज


सरकार द्वारा निर्धारित मूल्य - 13,30,000/- तेरह लाख तीस हजार रुपये मात्र।  
 आपसी लेन-देन मूल्य- 6,40,000/- छः लाख चालीस हजार रुपये मात्र।

मुन्नी देवी

02-03-19

10.10-1.60

कार्यालय नं. 10, 50 का. गजपति, पश्चिम बंगाल में जिला, पश्चिम बंगाल  
 कार्यालय नं. 10, 50 का. गजपति, पश्चिम बंगाल में जिला, पश्चिम बंगाल  
 13-02-19 वर्ष 19  
 पञ्चायत या दाखिलाना में न. 10 का. गजपति, पश्चिम बंगाल में जिला, पश्चिम बंगाल  
 पिता/पति का नाम मुनि मोहन सिंह  
 गा. प. 10 का. गजपति, पश्चिम बंगाल में जिला, पश्चिम बंगाल  
 माता 10 का. गजपति, पश्चिम बंगाल में जिला, पश्चिम बंगाल



02-03-19

02-03-19

Kamal Kumar Singh

01.03.2019

02.03.19



मुन्नी देवी

मुन्नी देवी





Kamal Kumar Singh  
01.03.2019

- 2 -

सालाना मालगुजारी -50 पैसा ।

अंचल कार्यालय धनवाद, मालिक जमीन्दार झारखण्ड सरकार ।

जायदाद विवरण:- जिला धनवाद अवर निबंधन कार्यालय धनवाद थाना धनवाद के अन्तर्गत धैया मौजा में कायेमी रैयति स्वत्व की जमीन मौजा नं0- 06, खाता नं0-55 (पचपन), प्लोट नं0-73 (तिहत्तर), रकवा- 07 डिसमिल में से 02 कट्टा यानि- 3.30 डिसमिल (तीन दशमलव तीन शुन्य डिसमिल) जमीन आज इस केवाला दस्तावेज द्वारा विक्री किया । जो इस दस्तावेज के साथ नक्शा नथी करके विक्रीत स्थान को लाल रंग से रंगाकर दर्शाया गया है । जो अन्य सडक पर आवासीय है। जिसका वार्ड नं0- 21 एवं Holding No- 0210002821000M0 है।

जिसका चौहददी:-

उत्तर - इसी प्लोट का अंश,

दक्षिण- प्रस्तावित रास्ता,

पुरब - 14 फीट चौडा प्रस्तावित रास्ता,

पश्चिम - प्लोट नं0- 72,

उक्त वर्णित जमीन धनवाद निबंधन कार्यालय से निबंधित दिनांक-16/02/71 साल केवाला दस्तावेज संख्या- 3357 के द्वारा जगेश्वर सिंह एवं अन्य के निकट से 1, 2 नं0 लेख्यकारी के निज नाम से तथा 3 नं0 लेख्यकारी के पति स्व0 सतीश चन्द्र मंडल के नाग पर केवाला खरिदा जमीन है, और खरिद कर निज दखल में भोग दखल करते हुए अंचल कार्यालय धनवाद के दाखिल-खारिज मुकदमा संख्या-2186 (11)2009-10 के द्वारा दाखिल खारिज करवा कर जमाबन्दी संख्या- 4431 में सालाना मालगुजारी आदाय देते आ रहे है। जिसका ऑन लाईन पंजी 11 में भोलुम संख्या- 20, पृष्ठ संख्या- 4431 में दर्ज है।

कुन्नी देवी

Camal Kumar Singh  
01.03.2019

:- 3 -:

दस्तावेज में अंकित भूमि सरकार द्वारा प्रतिबंधित नहीं है तथा सरकारी गैर मजरूआ सरकार द्वारा बन्दोवस्त अहस्तान्तरणीय भुदान से प्राप्त वन भूमि आदिवासी खाता के अन्तर्गत अथवा अधिग्रहित भूमि की श्रेणी में नहीं आता है साथ ही दस्तावेज में अंकित बिक्रय भूमि की कथा से बिक्रेता एवं क्रेता दोनों संतुष्ट एवं सहमत हैं ।

चूँकि बिक्रय पत्र का विवरण यह है कि बिक्रेता को संसारिक खर्च के लिये रूपये की अति आवश्यकता आ जाने से उक्त विवरण में दिये गये जमीन का समयोचित सर्वोच्च कुल मूल्य— 6,40,000/- रूपये लेकर क्रेता को बिक्री कर सदा के लिये निःस्वत्व हुए एवं क्रेता को दखलकार किया तथा दखल दिया ।

उपरोक्त जमीन पर बिक्रेता का जिस तरह का हक—अख्तियार दावी—दावा है आज तारिख से क्रेता का हुआ क्रेता उक्त जमीन पर मकान, आंगन, कुआँ बगान—बगिचा आदि तैयार कर अपना ईच्छानुसार वंश परम्परा में परम सुख से भोग दखल करते हुए सर्व प्रकार का मालिक होकर वसवास, दान, बिक्री आदि कर सकते हैं इससे बिक्रेता या बिक्रेता के वंशज को कभी किसी तरह का वजुर या एतराज नहीं होगा अगर करे तो कानूनन बातिल और नामंजुर होगा ।

उपरोक्त जमीन की सालाना मालगुजारी झारखण्ड सरकार को बराबर अदा देकर क्रेता अपने नाम से दाखिल—खरिज करवा कर सालाना मालगुजारी की रसीद हासिल करेंगे, उपरोक्त जमीन बिक्रेता का खास दखल में है कभी किसी तरह का हस्तान्तरण आदि पाया जाय और उससे क्रेता या क्रेता के वंशज को क्षति पहुँचे तो बिक्रेता या बिक्रेता के वंशज क्षतिपुरण का देनदार होगा या होंगे ।

अतः बिक्रेता अपना स्थिर बुद्धि एवं सरलता से विचार कर मूल्य का कुल रूपये पाकर एवं समझ—बुझकर यह बिक्रय पत्र केवाला दस्तावेज लिख दिया कि समय पर काम आवे ।

मुब्जी देवी

Kamal Kumar Singh  
01.03.2019

- 4 -

इति तारिख :- 01.03.2019

क्रेता का छायाचित्र



L. No. - 7/1364

मुब्नी देवी

01.03.2019



मैंने विक्रेता के द्वारा दिये गये कागजात एवं उनके कथा अनुसार दस्तावेज का प्रारूप बनाया एवं दोनो पक्षो को पढकर सुनाया एवं समझा दिया। प्रमाणित किया जाता है कि विक्रेता एवं क्रेता का छायाचित्र दस्तावेज में लगा है एवं उनलोगो के बाँये हाथ के अँगुलियो के निशान मेरे सामने लिये गये है।

:- गवाहगण :-

Nimai Chandra Banerjee  
Seed Writer  
L. No - 7 - 1984.  
Dhanbad.

(1) Rajni Kant Pandey  
S/o - Lt. Kaushal Kumar Pandey  
Rani Road, Bhud, Dhanbad  
9934979672

01.03.2019

(2) Pinky Kumar

S/o - Shankar Prasad Modi  
Chandmari Colliery  
POTPS - Dhanbad

Dhanbad  
01.03.2019

मुब्नी देवी



पिता : 1. श्री मदन मोहन मंडल, पिता स्व0- रतन मंडल, 2. श्री अनिल कुमार  
 पिता स्व0 बूटन मंडल, 3. श्रीमती अनु मंडल, पति स्व0 सतीश चन्द्र मंडल,  
 धैया, कुम्हार टोला, पो0- आइ0एज0एम0, थाना एवं जिला - धनबाद के  
 से आम-मोखार श्री कमल कुमार सिंह, पिता श्री मदन मोहन सिंह, साकिम -  
 साकिम कुल्ही धैया, पो0- नागनगर, थाना एवं जिला - धनबाद।

क्रेता : श्रीमती मुन्नी देवी, पति - श्री सुरेन्द्र प्रसाद मोदी, साकिम - चाँदमारी  
 कोलियरी, धनसार, पो0 व थाना - धनसार, जिला- धनबाद।

तफशिल : मौजा-धैया, मौजा न0- 6, थाना- धनबाद, खाता न0- 55, प्लॉट न0 -  
 73, रकबा 7 डीसमील में से 3.30 डीसमील यानी 2 कट्ठा जमीन बिक्री किया जो नक्से  
 में लाल रंग से दर्शाया गया है।

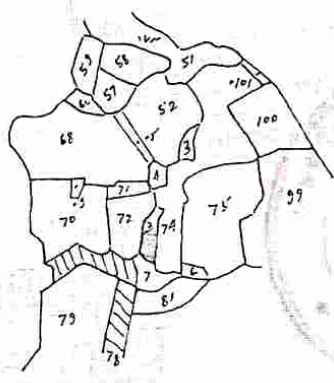
चौहददी :

उत्तर : इसी प्लॉट का अंश

दक्षिण : प्रस्तावित रास्ता

पूरुब : 1+12+1=14 फीट चौड़ा प्रस्तावित रास्ता

पश्चिम : प्लॉट न0 72



स्केल - 1" = 330'-0"



SITE PLAN - NOT TO SCALE


9/10/2017  
 K. K. Singh

Kamal Kumar Singh मुन्नी देवी  
 मुन्नी देवी

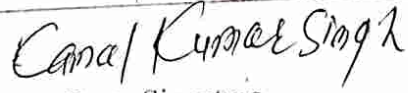


निबंधन विभाग, झारखंड  
Dhanbad

Token Date: 02/03/2019  
Name: KAMAL KUMAR SINGH  
Husband Name: MADAN MOHAN SINGH  
(Holder)  
AKUR KULHI DHIAYA DHANBAD  
Deed Type: Sale Deed

Party Details	
Name :	Kamal Kumar Singh
Gender :	M
DOB :	13-11-1979
PO :	S/O: Madan Mohan Singh
District :	Dhanbad
House/Building No. :	
Locality :	thakurkulhi dhaiya
Pincode :	826004
Post Office :	
State :	Jharkhand
Village/Town/City :	Bhawardaha
Khata No. :	xxxxxxxx3988
Photo :	

  
Registering Officer

  
Party Signature

  
Operator's Signature

मुजुब्गी देली






निबंधन विभाग, झारखंड  
Dhanbad

Token No.21 Token Date: 02/03/2019  
Party Name: RAJNI KANT PANDEY  
Father/Husband Name: LATE KAUSHAL KUMAR PANDEY  
(Identifier)  
RANI ROAD BHUDA DHANBAD

Deed Type: Sale Deed

Party Details

Name :	Rajni Kant Pandey
Gender :	M
DOB :	04-12-1982
C/o :	S/O: Late Kaushal Kumar Pandey
District :	Dhanbad
House/Building No. :	Rani Road Bhuda
Locality :	826001
Pincode :	
Post Office :	Jharkhand
State :	Dhanbad
Village/Town/City :	xxxxxxxx9102
Aadhaar No :	
Photo :	



  
Registering Officer

  
Party Signature

  
Operator's Signature






निबंधन विभाग, झारखंड  
Dhanbad

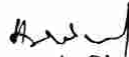
Token Date: 02/03/2019  
Name: MUNNI DEVI  
Husband Name: SURENDRA PRASAD MODI  
(SANDHEE)  
CHANDMARI COLLIERY PS- DHANSAR, DHANBAD

Deed Type: Sale Deed

Party Details	
Name :	Munni Devi
Gender :	F
DOB :	01-01-1976
Address :	W/O Surendra Prasad Modi
District :	Dhanbad
House/Building No. :	
Locality :	CHANDMARI COLLIERY POST DHANSAR P.S DHANSAR
Pincode :	828106
Post Office :	
State :	Jharkhand
Village/Town/City :	DHANSAR
Aadhaar No :	xxxxxxxx7719
Photo :	

  
Registering Officer

मुन्नी देवी  
Party Signature

  
Operator's Signature

मुन्नी देवी

निबंधन विभाग, झारखंड

Dhanbad

जांच पर्चा-साह घोषणा प्रपत्र (नियम 114)

Token Date/Time: 02/03/2019 13:39:00.

Sale Deed		Presenter		KAMAL KUMAR SINGH		Date of Entry	02/03/2019
THAKUR KULHI DHAIYA DHANBAD		DOE				Total Pages	36
1330000		Stamp Value		10		Book	1
640000		Serial /Deed No		/		CNO/PNO	NOT REQUIRED
		Old Serial No.		/		e-Stamp Cert. No.	IN-JH14842900586320R
		App. ID		322271			

Anchal	Th. No.	Wrd/Hik	Mauza	Kh. No.	Plot No.	Regl. Vol	Regl. Pno	Plot Type	Boundary North	Boundary South	Boundary East	Boundary West	H No.	ULB	Category	Area	Min. Value
DHANBAD	6	21	DHAIYA	55	73	20	4431		PART OF THIS PLOT	PROPOSED RASTA	14 FT WIDE PROPOSED RASTA	PLOT NO 72	0210002821000M0	DHANBAD MUNICIPAL CORPORATION	U_RES	3 30 Decimal	1328672 4

Other Property Details:

Party Details:

Party Type	Party Name	Father/Husband	Occup.	Relation	Caste	Gender	PAN/F 60	Mobile	Aadhar	Pres. Address	Perm. Address	PAN Verified
VENDOR	MADAN MOHAN MANDAL THROUGH	LATE RATAN MANDAL	CULTIVATION	पिता	सुड़ी	Male		xxxxxxx40		DHAIYA KUMHAR TOLA DHANBAD	DHAIYA KUMHAR TOLA DHANBAD	
VENDOR	ANIL KUMAR MANDAL THROUGH	LATE BUTAN MANDAL	CULTIVATION	पिता	सुड़ी	Male		xxxxxxx40		DHAIYA KUMHAR TOLA DHANBAD	DHAIYA KUMHAR TOLA DHANBAD	
VENDOR	ANU MANDAL THROUGH	LATE SATISH CHANDRA MANDAL	CULTIVATION	पिता	सुड़ी	Male		xxxxxxx40		DHAIYA KUMHAR TOLA DHANBAD	DHAIYA KUMHAR TOLA DHANBAD	
Power Holder	KAMAL KUMAR SINGH	MADAN MOHAN SINGH	BUSINESS	पिता	छत्रीय	Male	CNYP6329B	xxxxxxx40	xxxxxxx3988	THAKUR KULHI DHAIYA DHANBAD	THAKUR KULHI DHAIYA DHANBAD	<input checked="" type="checkbox"/>
VENDEE	MUNNI DEVI	SURENDRA PRASAD MODI	HOUSE WIFE	पति	बनीया	Female	CMSPD0032K	xxxxxxx99	xxxxxxx7719	CHANDMARI COLLIERY PS-DHANSAR, DHANBAD	CHANDMARI COLLIERY PS-DHANSAR, DHANBAD	<input checked="" type="checkbox"/>
Identifier	RAJNI KANT PANDEY	LATE KAUSHAL KUMAR PANDEY	BUSINESS	पिता	ब्रह्मण	Male		xxxxxxx72	xxxxxxx9102	RANI ROAD BHUDA DHANBAD	RANI ROAD BHUDA DHANBAD	

*Kamal Kumar Singh*  
मुन्नी देवी

Fee Details:

SN.	Fee Name	Net Amount
1	SP	540.00
2	PR	0.94
3	LL	2.50
4	A1	0.00
	Total	543.44

Holding Details provided by the user has been mutated in the name of -ANIL KUMAR MANDAL

Register/Details provided by the user has been mutated in the name of --Name: श्री सतिष चन्द्र मंडल वी०, Address: , C/o: उपेन्द्र नाथ मंडल  
Disclaimer : I hereby declare that all the contents of uploaded document and the original document are exactly same. And the information provided by me are true to itself.formation provided by me are true to itself.  
The details of property's holding number has been verified by me at the time of entry through alert generated by the system. I am satisfied with the verification and hence proceeding further for registration after seeing the alert.

Signature's of Executant & Claimant

उपर्युक्तियाँ दस्तावेज में अंकित तथो के अनुरूप है।

*Munni Devi* *Kamal Kumar Singh*  
दस्तावेज लेखक का हस्ताक्षर प्रस्तुतकर्ता का हस्ताक्षर डाटा इंटर ऑपरेटर का हस्ताक्षर

निबंधन पूर्व सारांश में इंपुट फार्म के अनुरूप डाटा इंटरि की गई है।

उपर्युक्त पावर हाउस कमल कुमार सिंह ने इस दस्तावेज के निष्पादन को मेरे समक्ष स्वीकार किया  
जिसकी पहचान रजनी कान्त पाण्डेय पिता स्व कौशल कुमार पाण्डेय  
निवासी भूदा, धनकाउ पेशा गलपसाज ने की।  
निबंधन पदाधिकरी का हस्ताक्षर

मुन्नी देवी





निबंधन विभाग, झारखंड  
धनबाद

Token Date: 02/03/2019  
Deed No./Year :1431/1308/2019  
Type: Sale Deed

	Party Details	Photo	Thumb
1	MADAN MOHAN MANDAL THROUGH Father/Husband Name:LATE RATAN MANDAL (VENDOR) DHAIYA KUMHAR TOLA DHANBAD		
2	ANIL KUMAR MANDAL THROUGH Father/Husband Name:LATE BUTAN MANDAL (VENDOR) DHAIYA KUMHAR TOLA DHANBAD		
3	ANU MANDAL THROUGH Father/Husband Name:LATE SATISH CHANDRA MANDAL (VENDOR) DHAIYA KUMHAR TOLA DHANBAD		
4	KAMAL KUMAR SINGH Father/Husband Name:MADAN MOHAN SINGH (Power Holder) THAKUR KULHI DHAIYA DHANBAD		
5	MUNNI DEVI Father/Husband Name:SURENDRA PRASAD MODI (VENDEE) CHANDMARI COLLIERY PS- DHANSAR, DHANBAD		
6	RAJNI KANT PANDEY Father/Husband Name:LATE KAUSHAL KUMAR PANDEY (Identifier) RANI ROAD BHUDA DHANBAD		

Book No. 1  
Volume 103  
Page 381 To 416  
Deed No 1431 / 1308  
Year 2019  
Date 02/03/2019

Registering Officer

Signature of Operator

मुन्नी देवी



झारखंड सरकार  
राजस्व एवं भूमि सुधार विभाग

पंजी II प्रति

August 21, 2019

भूदा वतमान	29	पृष्ठ संख्या	5	जिला का नाम	धनबाद	अनुमडल नाम	धनबाद	अचल का नाम	धनबाद	हलका का नाम	हलका-02	इस्टेट का नाम	JHARKHAND
नाजा का नाम	धिया	होल्डिंग संख्या	55	नौजा संख्या	धनबाद	अचल का नाम	धनबाद	हलका का नाम	धनबाद	हलका-02	इस्टेट का नाम	खाला का प्रकार	---
MUNNI DEVI, पति-SURENDRA PRASAD MODI, जाति- बनीया													
खाला नम्बर	73	प्लॉट संख्या	0	रकबा	0	रु 3.3	रु 0	रु 0	रु 0	रु 0	रु 0	रु 0	रु 0
कुल परिमाण	0	रु 3.3	रु 0	रु 0	रु 0	रु 0	रु 0	रु 0	रु 0	रु 0	रु 0	रु 0	रु 0
ताम्र संख्या	से	साल	साल	तागत बकाया	तागत चालू	रोड सेस बकाया	रोड सेस साल	शिक्षा सेस बकाया	शिक्षा सेस साल	स्वास्थ्य सेस बकाया	स्वास्थ्य सेस साल	कृषि सेस बकाया	कृषि सेस साल
परिवर्तन के लिए प्राधिकार	परिवर्तन के लिए प्राधिकार												
नामान्तरण मुकदमा संख्या	642/2019 - 2020												

List Of Mutation Cases on the above transaction in Register-II

Mutation Cases Not Found !!

List Of Case Status Details

यह एक कम्प्यूटर जनित प्रति

यह प्रपत्र केवल प्रार्थी की जानकारी के लिए है

किसी भी प्रकार की भ्रष्टाचार के लिए सम्बन्धित अंचलाधिकारी से संपर्क करें

प्लॉट का नक्शा देखने के लिए प्लॉट नंबर क्लिक करें

राजशा टैक्स



सुवर्णा देवी

## आदेश

आदेश पर की  
गई कारवाई

13/03/2019

अलेख आज प्रस्तुत किया गया। क्षेत्रिय कर्मचारी ने अंचल निरीक्षक के माध्यम से प्रतिवेदन समर्पित किया। प्राप्त प्रतिवेदनानुसार आवेदित जमीन मौजा धैया थाना झरिया

खाता	प्लॉट	रकबा
55	73	0 एकड़, 3.3 डिसमील, 0 हेक्टर

का बिक्रेता

विक्रेता का नाम	रिश्ता	अभिभावक का नाम
MADAN MOHAN MANDAL	पिता	LATE RATAN MANDAL
ANIL KUMAR MANDAL	पिता	LATE BUTAN MANDAL
ANU MANDAL	पति	LATE SATISH CHANDA MANDAL

है जिन्होंने निबंधित बिक्री, बिक्री-केवाला संख्या 1308 दिनांक MMM d yyyy के द्वारा आवेदक को बिक्री किए हैं। उक्त जमीन का खतियानी / जमाबंदी रैयत

रैयत का नाम	रिश्ता	अभिभावक का नाम
श्री सतिष चन्द्र मंडल व 0	पिता	उपेन्द्र नाथ मंडल
मदन मोहन मंडल	पिता	मृ० रतन मंडल

वर्तमान जमीन पर आवेदक का दखल है। सर्वसाधारण सूचना का तामिला प्रतिवेदन प्राप्त हुआ। किसी ने कोई आपत्ती नहीं की है। क्षेत्रिय कर्मचारी / अं/नि. ने आवेदित भूमि का नामान्तरण आवेदक के नाम से करने हेतु अनुशंसा किया है।

राजस्व कर्मचारी एबम अंचल निरीक्षक के प्रतिवेदन के अनुसार दाखिल खारिज आवेदन को स्वीकृत हेतु अनुशंसा किया गया है अंत दाखिल खारिज आवेदन को स्वीकृत किया जाता है

अतः वार्षिक लगान 4 रूपये  
स्वीकृत

अलावे सेस के साथ नामान्तरण

किया जाता है।

शुद्धि पत्र हस्ताक्षरित कर निर्गत किया जाता है।

Digitally Signed by :  
PRASANT KUMAR LAYAK  
अंचलाधिकारी धनबाद

मुस्नी देवी





झारखंड सरकार  
राजस्व एवं भूमि सुधार विभाग

नामांतरण शुद्धि-पत्र



जिला का नाम	धनबाद	अनुमंडल नाम	धनबाद	अंचल का नाम	धनबाद	हल्का	हलका-02
इस्ट का नाम	झारखण्ड	भाग		प्लॉट संख्या वर्तमान	5	शाना न.	6
		वर्तमान (VOL)	29				

क्रमिक संख्या	केस न.	नौजा का नाना/राजस्व शाना न.	शाना का नाम	स्वीकृत द्वारा और तिथि	परिवर्तन प्रकार	आभियुत जिसमें नामांतरण संबंधित है	खाता न.	भाग	वर्तमान	प्लॉट संख्या वर्तमान	खाता न.	प्लॉट न.	क्षेत्रफल	लगाव	रजिस्टर 2 अद्यतन तिथि अभ्युक्ति
5739	642/R27	धया/6	झारिया	13/08/2019	By Sale Registration Deed 1308 Dated 02/03/2019	55	20	4431	55	73	3.3	डिसमील	4		

क्रता का नाम :  
(MUNNI DEVIपति-SURENDRA PRASAD MODI, जाति-बनौरा, पत्नी-CHANDMAKI COLLIERY DHANSAR DHANBAD)

जमाबंदी रैयत का नाम :  
श्री सतिष चन्द्र भंडल वो0-पिता-उपेन्द्र नाथ भंडल

विक्रेता का नाम :  
MADAN MOHAN MANDAL, पति-LATE RATAN MANDAL, जाति-सुई, पत्नी-DHAIVA KUMHAR TOLA ISM DHANBAD वी ANIL KUMAR MANDAL, पति-LATE BUTAN MANDAL, जाति-सुई, पत्नी-DHAIVA KUMHAR TOLA ISM DHANBAD वी ANU MANDAL, पति-LATE SATISH CHANDA MANDAL, जाति-सुई, पत्नी-DHAIVA KUMHAR TOLA ISM DHANBAD

हलका-02 का आवश्यक कार्यवाही एवं सूचनाथ इस्तान्तरित।

हस्ताक्षर प्रतिलिखित है

प्रसन्त कुमर लयाक

Signature valid

Digitally signed by

PRASANT KUMAR LAYAK

