

001599/06

1664/2006-07
Sri Krishna Bishwakarma
Bhagalewadi Butai
Dhankad

5,000/- (5000 x 1)

[Signature]

दिनांक 27-9-06 10/6/06

को मारवा... जिला... निवासी

पता... जिला...

तलका...

सितागढ़... श्रीवाराण, गोप



वाम... गंगा नारायण गोप

माता... श्रीलाली गोविन्द धनबाद

गोवाली

निबंधन पदाधिकारी का हस्ताक्षर

27-9-06



श्रीवाराण गोप
26/9/2006

श्रीवाराण गोप

गंगा नारायण गोप

श्रीलाली गोप

धनबाद गोप का धाकीक एम गोप

गोविन्द गोप

हरिधर गोप

198
V 54/06



श्रीवाराण गोप
24/9/2006

[Signature]
निबंधन पदाधिकारी
धनबाद
27-9-06



बिक्री प्रमाणपत्र
26/12/2006
पर 25/12/2006

21/12/2006
26/12/2006
21/12/2006
26/12/2006

21/12/2006
26/12/2006



:- 2 -:

बिक्री पत्र केवाला दस्तावेज ।
मुल्य-1, 25,000/- एक लाख पच्चीस हजार रुपये मात्र ।
सालाना मालगुजारी-10 पैसा मात्र ।
अंघल कार्यालय गो बिन्दपुर, मालिक जमीन्दार झारखंड सरकार ।

विवरण जायदाद :- जिला अवर निबंधन कार्यालय धनबाद, थाना-
गो बिन्दपुर अन्तर्गत "भेलाटाँड़" मौजा में कायेमी रैयती स्वत्व की
खरिदा हुआ जमीन । मौजा भेलाटाँड़, मौजा नं0-89, खाता नं0 -
32 बत्तीस । प्लोट नं0-726 सात सौ छब्बीस रकवा-5 कठठा
पाँच कठठा या नि-8. 25 डिसेमिल जमीन हमलोग आज इस केवाला
दस्तावेज द्वारा बिक्री किया।

...3



27-9-06

199
V54/17


परशुरामगोप
27-9-06

200
V54/08

रामेश्वरगोप
26/9/2006

201
V54/18

श्री. वि. लाल
नं. 26-8-2006



विशेषज्ञ
24/12/2008
महाराष्ट्र

24/12/2008
201

24/12/2008
201

विशेषज्ञ

24-09-06



:- 3 -:

जिसका चौहददी :-

- उत्तर- 15 फीट चौड़ा प्रस्तावित रास्ता,
- दक्षिण- 10 फीट चौड़ा प्रस्तावित रास्ता,
- पूरब- 10 फीट चौड़ा प्रस्तावित रास्ता,
- पश्चिम- इसी प्लोट का अंश ।

मूल एवं द्वितीयक दस्तावेज के साथ एक-एक प्रति नक्शा नथी किया गया है, एवं विक्रीत स्थान को लाल रंग से रंगाकर दर्शाया गया है ।

...4



१०२
५५५/०४

27.9.06

श्रीमती अशोकजी

१०३
५५५/०४

श्रीमन्मोहन शर्मा

27-9-06



श्री गंगा नारायण गोप
26/2/1972

परेशराम गोप

26/2/1972

Hyderabad

श्री गंगा नारायण गोप
26/2/1972



:- 4 -:

उपरोक्त जमीन धनबाद निबंधन कार्यालय का निबंधीत किया हुआ केवाला दस्तावेज संख्या-9418 दिनांक-21.9.43 साल को पंडीत जराबर पाण्डेय के निकट से हमलोगों के पिता स्व० गंगा नारायण गोप के नाम से केवाला खरिदा हुआ जमीन है। हमलोग उनका पुत्र वारीसान सुत्र से प्राप्त कर खास दखल में भोग दखल करते हुए, उक्त जमीन आपको हाथ में बिक्री किया। तथा अंचल कार्यालय गोबिन्दपुर का थोका संख्या-30 में लगान वसूल होता है।

उपरोक्त जमीन बिक्री हेतु ज्ञापान संख्या- 4773 दिनांक- 13.09.06 को अपर-समाहर्ता, धनबाद से अनापद्धित निर्गत किया गया है।

चूंकि बिक्रय पत्र का विवरण यह है कि दातागण को सांसारिक खर्च के लिये रुपये की अति आवश्यकता आ जाने से उक्त जमीन का मूल्य-1,25,000/- रुपये लेकर ग्रहिता को बिक्री कर सदा के लिये निः स्वत्व हुए, एवं ग्रहिता को दखलकार किया तथा दखल दिया।

दातागण का जिस तरह का हक-अख्तियार, दावी-दावा है, आज तारीख से ग्रहिता को हुआ। ग्रहिता, जायदाद पर मकान, आंगन, कुंआ, बगान-बगिया आदितैयार कर निज वसवास या किरायाबन्दोवस्त कर अपना ईच्छानुसार दान, बिक्री, रेहनादि मनमाना कर सकते है। इससे दातागणया दातागण के कांज कभी किसी तरह का वजुर या स्तराज न होगा, अगर करें तो कानूनन बातिल और नामंजूर होगा।

...5



29-9-06

१



श्री. व. रा. म. गो. प.
26/9/2006

परशुराम गो. प.

26/9/2006

26/9/2006

श्री. व. रा. म. गो. प.
27.09.06

:- 5 -:

उपरोक्त जमीन का सालाना मालगुजारी झारखंड सरकार को बराबर आदाय देकर ग्रहिता के नाम से दाखिल-खारिज करवा कर सालाना माल - गुजारी का रसीदहस्तित्ज करेगे ।

उपरोक्त जमीन दातागण को खास दखल में है, कभी किसी प्रकार का - हस्तान्तरण अदि पाया जाय और उससे ग्रहिता या ग्रहिता के वंशज को - क्षति पहुचे तो दातागण या दातागण के वंशज क्षतिपुरण का देनदार होगा या होंगे ।

अतः दातागण अपना-अपना स्थिर बुद्धि एवं सरलता से बिचार कर मुल्य का पुरो रूपये पाकर एवं समझ-बुझकर यह बिक्रय पत्र केवाला दस्तावेज लिख दिया कि समय पर काम आवे ।

इति तारिख 27.09.06

प्रमाणित किया जाता हैकि मूल दस्तावेज एवं द्वितीयक प्रति एक दूसरे कि हूबहू और सच्ची प्रतिलिपि है ।

श्री. व. रा. म. गो. प.
26/9/2006



22-9-06

१ _____



29-9-06



29-9-06


29-9-06

85-9-2006

82

185

88

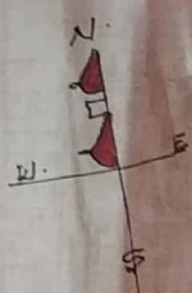



VENDOR :- (1) SRI SITA RAM GOPE (2) SRI PRASHURAM GOPE (3) SRI RAMESHWAR GOPE (4) SRI BHAGIRATH GOPE (5) SRI SALIKRAM GOPE S/O LATE GANGA NARAYAN GOPE OF BHELATAND P.S. GOVINDPUR DIST. DHANBAD.

VENDEE :- SRI KRISHNA BISHWAKARMA S/O LATE SEO NATH LOHAR OF BHAGABANDH P.S. PUTKI DIST. DHANBAD.

SHEDUL :- MAUZA- BHELATAND , MAUZA NO.89 KHATA NO.32 PLOT NO.726
 AREA : 05 KATHA.

BOUNDRY :- NORTH : 15'0" WIDE RASTA.
 SAUTH : 10'0" WIDE RASTA.
 EAST : 10'0" WIDE RASTA.
 WEST : PART OF PLOT NO.726.



Handwritten notes in Hindi: 21/2/2004, 26/8/2004, 27-09-08

KEY PLAN.
 SCALE. 1/16" = 1 MILE.

Handwritten notes in Hindi: 26/8/2004, 21/2/2004, 26/8/2004

SITE PLAN.
 NOT TO SCALE.

TRECEED BY.
 AMIN.