

4182

3864





सत्यमेव जयते

INDIA NON JUDICIAL
Government of Jharkhand

e-Stamp

Certificate No. : IN-JH09977527194773Q
 Certificate Issued Date : 12-Jun-2018 02:29 PM
 Account Reference : SHCIL (FI)/ Jhshcil01/ DHANBAD/ JH-DB
 Unique Doc. Reference : SUBIN-JHJHSHCIL0113872213408603Q
 Purchased by : MUNITA DEVI
 Description of Document : Article 23 Conveyance
 Property Description : LAND
 Consideration Price (Rs.) : 2,70,000
 (Two Lakh Seventy Thousand only)
 First Party : MADHU SUDAN GOPE
 Second Party : MUNITA DEVI
 Stamp Duty Paid By : MUNITA DEVI
 Stamp Duty Amount(Rs.) : 5
 (Five only)



Please write or type below this line.....

मधुसूदन गोप 46
 13-6-18
 13-6-18

मधुसूदन गोप
 12-06-18

TQR 0001810907

Statutory Alert:

1. The authenticity of this Stamp Certificate should be verified at "www.shcilstamp.com". Any discrepancy in the details on this Certificate and as available on the website renders it invalid.
2. The onus of checking the legitimacy is on the users of the certificate.
3. In case of any discrepancy please inform the Competent Authority.

मुनिता देवी

Rajyath Sale Dhandaad 2,70,000/- st est-
 vide Notification No. 499,500 dt 19.6.18
 Abt No. 30 dt 13.6.18

पञ्चम पत्र की मूल प्रति
 कम निम्न होगा।

मूनि संबंधी कानूनी कार्रवाई को जॉयस।

13.06

अपनील वर्गीत जमीन का मूल्य पाँच दशमिक
 अनुसार निर्धारित न्यूनतम मूल्य से कम नहीं है।

13.06

जवाब
 20

चल अधिकारी पुनवाह से प्राप्त सूची
 अनुसार दस्तावेज में वर्णित मौजा बारा मुडी
 नम्बर 03 के खाता नं० दीस
 भिन्नित खाते से बाहर है / सूची में नहीं है।
 13/6/18

Reefs. 633-44 online paid
 vide GPM-1802/32300 dt 13/6/18

Reepard
 m x
 val 2 250
 2 fee 0 294
 3244
 13/6

मधुसूदन गोप
 12-06-18



Attested by
 N. G. Rakshaf

विक्रय पत्र (केवाला दस्तावेज)

विक्रेता:- श्री मधुसूदन गोप, पिता श्री इन्द्रलाल गोप, जाति- ग्वाला, पेशा- खेती
 आदि, साकिम- विशुनपुर, पो- वी० पोलिटेकनिक, थाना एवं जिला- धनवाद
 (भारतीय) जिसका आधार नं०-3264 5733 1542 है।

क्रेता:- श्रीमती मुनिता देवी, पति श्री उदय शर्मा, जाति- बढई, पेशा- गृहिणी,
 साकिम- विशुनपुर बारा मुडी, पो- वी० पोलिटेकनिक, थाना एवं जिला धनवाद
 (भारतीय) जिसका आधार नं०-6172 9386 7065 है।

लेख्य प्रकार :- विक्रय पत्र केवाला दस्तावेज

मूल्य -2,70,000/- दो लाख सत्तर हजार रुपये मात्र।

मुनिता देवी

- 2 -

माध्यमिक गौप
12-06-18

सालाना मालगुजारी - 25 पैसा ।

अंचल कार्यालय-धनबाद, मालिक जमीन्दार झारखण्ड सरकार !

जायदाद विवरण:- जिला अवर निबंधन कार्यालय धनबाद, थाना धनबाद के अन्तर्गत बारोमुडी मौजा के अन्दर बिक्रेता का खास दखली रैयती स्वत्व का जमीन है, जिसका मौजा नं०-03, पुराना खाता नं०- 20 (बीस) नया खाता नं०-190, पुराना प्लोट नं०-326 (तीन सौ छब्बीस) नया प्लोट नं०-659, रकवा- 17 डिसमिल में से 0.66 डिसमिल (शुन्य दशमलव छः छः डिसमिल) यानि- 0.40 कट्टा जमीन आज इस केवाला दस्तावेज द्वारा बिक्री किया । जो इस दस्तावेज में नक्शा नथी करके लाल रंग में रंगाकर बिक्रीत स्थान को दर्शाया गया है, जो अन्य सडक पर आवासीय जमीन है । जिसका वार्ड नं०-21 एवं Holding No- 0210002606000MO है।

जिसका चौहददी:-

उत्तर- क्रेता का निज,

दक्षिण- योगेन्द्र मिस्त्री एवं जितेन्द्र मिस्त्री,

पुरब-सावित्री देवी,

पश्चिम-प्लोट नं०- 327,

उक्त वर्णित जमीन धनबाद निबंधन कार्यालय से निबंधित दिनांक-29/07/1966 साल का केवाला दस्तावेज संख्या- 14484 के द्वारा सुकलाल सिंह के पास से मेरे माता करमी ग्वालीन के नाम पर केवाला खरीदा जमीन है, और खरीद कर निज दखल में भोग दखल करते हुए उनके देहान्त के बाद मैं उनका पुत्र वारीसान सुत्र से प्राप्त कर अंचल कार्यालय धनबाद के उत्तराधिकारी दाखिल-खारिज मुकदमा संख्या-2402 (I) 2011-12 में अपना नाम दाखिल करवा कर जमाबन्दी संख्या- 1715 में सालाना मालगुजारी आदाय देते हुए उक्त जमीन को सम्पूर्ण निर्दाय वो निर्बिबाद हालत में बिक्री किया। जिसका ऑन लाईन पंजी II में भोलुम संख्या- 1, पृष्ठ संख्या- 650 में मेरे निज नाम से दर्ज है।

मुनिता देवी

साधुसूदन गोप
12-06-18

: - 3 - :

दस्तावेज में अंकित भूमि सरकार द्वारा प्रतिबंधित नहीं है तथा सरकारी गैर मजरूआ सरकार द्वारा बन्दोवस्त अहस्तान्तरणीय भुदान से प्राप्त वन भूमि आदिवासी खाता के अन्तर्गत अथवा अधिग्रहित भूमि की श्रेणी में नहीं आता है साथ ही दस्तावेज में अंकित विक्रय भूमि की कथा से विक्रेता एवं क्रेता दोनों संतुष्ट एवं सहमत हैं ।

चूँकि विक्रय पत्र का विवरण यह है कि विक्रेता को संसारिक खर्च के लिये रुपये की अति आवश्यकता आ जाने से उक्त विवरण में दिये गये जमीन का समयोचित सर्वोच्च कुल मूल्य-2,70,000/- रुपये लेकर क्रेता को विक्री कर सदा के लिये निःस्वत्व हुए एवं क्रेता को दखलकार किया तथा दखल दिया ।

उपरोक्त जमीन पर विक्रेता का जिस तरह का हक-अख्तियार दावी-दावा है आज तारिख से क्रेता का हुआ क्रेता उक्त जमीन पर मकान, आंगन, कुओं बगान-बगिचा आदि तैयार कर अपना ईच्छानुसार वंश परम्परा में परम सुख से भोग दखल करते हुए सर्व प्रकार का मालिक होकर वसवास, दान, विक्री आदि कर सकते हैं इससे विक्रेता या विक्रेता के वंशज को कभी किसी तरह का वजुर या एतराज नहीं होगा अगर करे तो कानूनन वातिल और नामंजूर होगा ।

उपरोक्त जमीन की सालाना मालगुजारी झारखण्ड सरकार को बराबर अदा देकर क्रेता अपने नाम से दाखिल -खरिज करवा कर सालाना मालगुजारी की रसीद हासिल करेंगे, उपरोक्त जमीन विक्रेता का खास दखल में है कभी किसी तरह का हस्तान्तरण आदि पाया जाय और उससे क्रेता या क्रेता के वंशज को क्षति पहुँचे तो विक्रेता या विक्रेता के वंशज क्षतिपुरण का देनदार होगा या होंगे ।

अतः विक्रेता अपना स्थिर बुद्धि एवं सरलता से विचार कर मूल्य का कुल रुपये पाकर एवं समझ-बुझकर यह विक्रय पत्र केवाला दस्तावेज लिख दिया कि समय पर काम आवे । ईति तारिख-12-06-2018

— मुनिना देवी

सिद्धेश्वर गोप
12-06-18

- 4 -

क्रेता का छायाचित्र



मुनिता देवी
12-06-18

attested by
N. G. Bakshi



मैंने विक्रेता के द्वारा दिये गये कागजात एवं उनके कथा अनुसार दस्तावेज का प्रारूप बनाया एवं दोनों पक्षों को पढ़कर सुनाया एवं समझा दिया। प्रमाणित किया जाता है कि विक्रेता एवं क्रेता का छायाचित्र दस्तावेज में लगा है एवं उनलोगों के बाँये हाथ के अँगुलियों के निशान मेरे सामने लिये गये हैं।

नारु गौपाल रश्मि
सां धन बाह
ला० नं० ४/६३

- गवाहगण -

(1) दिनेश प्रसाद
पिता - स्व. विठ्ठलनाथ सिंह
स्वाधीन - वाराणसी आनान गिवा
धरबाह 12/06/2018

(2) विपिन प्रसाद
पिता स्व. विठ्ठलनाथ प्रसाद
सां धन वाराणसी
धरबाह

12-06-18

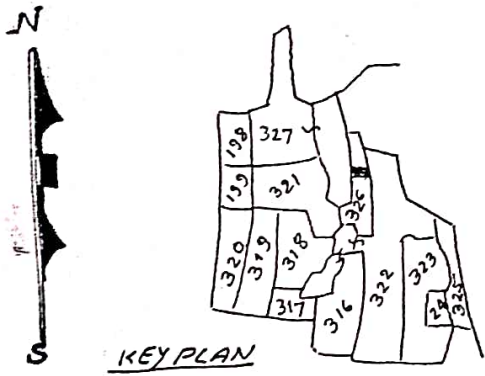
मुनिता देवी

ता- श्री मधुसूदन गोप पिता श्री इन्द्रलाल गोप, साकिम- विशुनपुर,
 पोस्ट- वी: पोलिटेक्निक, थाना एवं जिला- धनबाद, (झारखण्ड)।

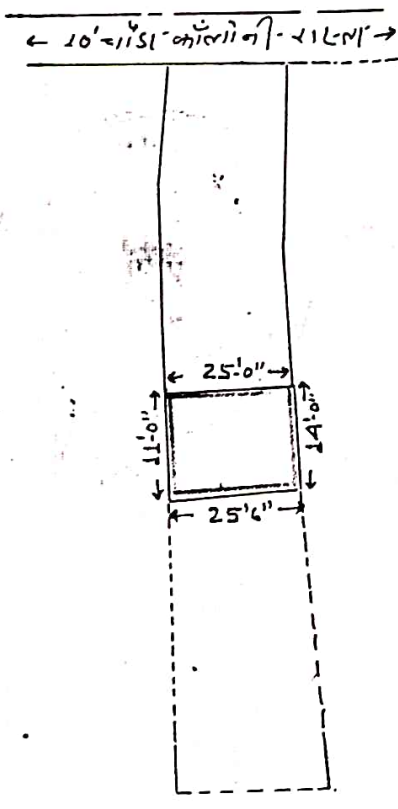
ता- श्रीमती मुनिता देवी पति श्री उदय शर्मा, साकिम- विशुनपुर, वारोमुड़ी,
 पोस्ट- वी: पोलिटेक्निक, थाना एवं जिला- धनबाद, (झारखण्ड)।

सपशिल- मौजा- वारोमुड़ी, मौजानं- 03, थाना- धनबाद, खाना नं- 20 (नया खाना नं-
 -190) प्लॉट नं- 326 (नया प्लॉट नं- 659) रकबा 17 बीसमिल में से
 0.66 बीसमिल मानि 0.40 कट्टा जमीन विक्री किमा, विक्रीत स्थान को
 नक्शों में लाल रंग से दर्शाया गया है।

चौहद्दी- उत्तर- क्रेण का निज, दक्षिण- श्रीगेंड मिस्त्री, जितेंद्र मिस्त्री,
 पुरव- सावित्री देवी, पश्चिम- प्लॉट नं- 327



KEY PLAN
 SCALE - 1" = 330'-0"



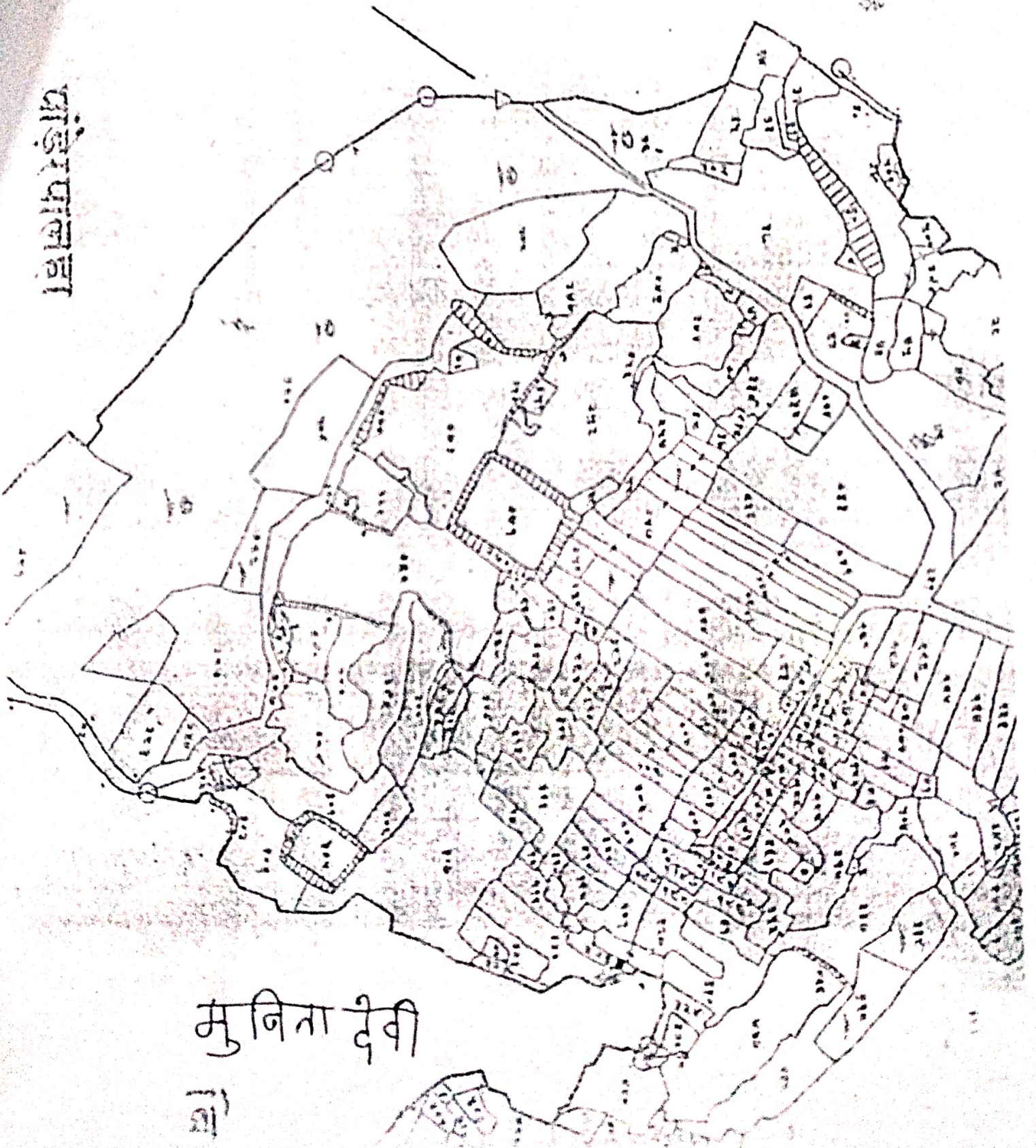
SITE PLAN
 NOT TO SCALE

मधुसूदन गोप
 12-06-18

मुनिता देवी
 12-06-18

अमिता
 12-06-18

पंहेपलवा



मुनिता देवी

श्री



समक्ष लेखक प्रमाणक धनबाद ।

शपथ - पत्र

NOTARY
DHANBAD

मैं श्रीमती मुनिता देवी पिता/पति श्री उदय शर्मा
पता- विन्धुनपुर पो ० १० पोलीस स्टेशन धनबाद

.....जिला..... धनबाद, राज्य-झारखण्ड, नागरिक-

भारतीय, शपथ पूर्वक घोषणा करती हूँ कि, महिला के नाम निबंधित होने वाली विक्रय विलेख पर प्रभार्य/देय स्टाम्प शुल्क एवं निबंधन शुल्क की छूट संबंधी राजस्व, निबंधन एवं भूमि सुधार विभाग, झारखण्ड सरकार की अधिसूचना संख्या-13/नि. वि. (महिला शुल्क विमुक्ति) 13/2017 के आलोक में मैं इसके पूर्व इस छूट का उपभोग नहीं की हूँ।

शपथकर्ता की पहचान, आर. वी.

सिंह, अधिवक्ता, धनबाद के
समक्ष किया गया।

सत्यापन

एतद् द्वारा घोषणा करती हूँ। कि
उपरोक्त सारी बातें मेरी जानकारी में
सत्य एवं सही है, जिसे आज दिनांक
13 JUN 2018 को सत्यापित किया।



समक्ष प्रमाणक धनबाद

NOTARY
DHANBAD

मुनिता देवी

शपथकर्ता

पहचानकर्ता

13/6/18
अधिवक्ता, धनबाद

Authorized
u/s 297 (1) (c) of the Cr. P.C. 1973
(Act No 11 of 1974) & u/s (3) (i)
of the Notaries Act 1952
(Act No 53 of 1952)

मुनिता देवी

13 JUN 2018

No. 30 Date...

निबंधन विभाग, झारखंड
Dhanbad

Token No.19/Token Date: 6/13/2018
Party Name: MADHU SUDAN GOPE
Father/Husband Name:INDRA LAL GOPE
(VENDOR)
BISHUNPUR, PS & DIST - DHANBAD

Deed Type: Sale Deed

Party Details

Name : Madhusudan Gope
Gender : M
DOB : 01-01-1972
C/O : S/O: Indralal Gope
District : Dhanbad
House/Building No. : h.no.47
Locality :
Pincode : 828130
Post Office : B.polytechnic
State : Jharkhand
Village/Town/City : Bishunpur
Aadhaar No : xxxxxxxx1542
Photo :



Registering Officer

मधुसूदन गोप
Party Signature

Operator's Signature

मुनिता देवी



निबंधन विभाग, झारखंड
Dhanbad

Token No.19Token Date: 6/13/2018
Party Name: MUNITA DEVI
Father/Husband Name:UDAY SHARMA
(VENDEE)
BISHUNPUR, BAROMURI, PS & DIST- DHANBAD

Deed Type: Sale Deed

Party Details

Name : Munita Devi
Gender : F
DOB : 01-01-1981
C/o : W/O Uday Sharma
District : Dhanbad
House/Building No. :
Locality : VISHANPUR B POLYTECHNIC
Pincode : 826001
Post Office :-
State : Jharkhand
Village/Town/City : Dhanbad
Aadhaar No : xxxxxxxx7065
Photo :



Registering Officer

मुनिता देवी
Party Signature

Operator's Signature



निबंधन विभाग, झारखंड
Dhanbad

Token No.19 Token Date: 6/13/2018
Party Name: DINESH PRASAD
Father/Husband Name: LATE VISHWANATH SINGH
(Identifier)
BAROMURI, PS & DIST - DHANBAD

Deed Type: Sale Deed

Party Details

Name : Dinesh Prasad
Gender : M
DOB : 01-04-1974
C/o : S/O Late Vishwanath Singh
District : Dhanbad
House/Building No. :
Locality : BARAMURI, PO- B.POLYTECHNIC
Pincode : 828130
Post Office :
State : Jharkhand
Village/Town/City : DHANBAD
Aadhaar No : xxxxxxxx8835
Photo :



Registering Officer

दिनेश प्रसाद

Party Signature

Operator's Signature

मुनिता देवी

REGISTRY

Jhar Registry Dashboard
Government Of Jharkhand

Issue Token

Maximum Token Issue Time : 2 PM

Presenter/Executant's Name

Madhu Sudan Gope

Token For

Registry

Payment Mode

Online

Counter No

1

Online Application ID (If Any)

211611

Verify On-line Payment ViewDeed (<http://172.16.20.229/OnlineAppointment/Details.aspx?Id=0cbb9f6d-25d9-4dbe-b298-73c1007fbcee>)

e-Stamp Certificate No. (If Any)

Enter e-Stamp no

Verify

Issue Token

Payment is done of Rs. 633.44 on 13/06/2018 with CIN - 10002162018061301379 & GRN No. - 1802132300 & Status - SUCCESS

Print Payment Verification Details ()

Copyright © 2017-2018 Government of Jharkhand (<http://jharkhand.gov.in>). All rights reserved.

मधुसूदन गोप

मुनिमा देवी



निबंधन विभाग, झारखंड

JH09977527194773Q:
Stamp Details For Verification. Please click issue after verification
CertificateNo: IN-JH09977527194773Q
CertificateIssuedDate: 12-Jun-2018 02:29 PM
AccountReference: SHCIL (FI)/ Jhshcil01/ DHANBAD/ JH-DB
UniqueDocReference: SUBIN-JHJHSHCIL0113872213408603Q
Purchasedby: MUNITA DEVI
DescriptionofDocument: Article 23 Conveyance
PropertyDescription: LAND
ConsiderationPriceRs: 2,70,000
FirstParty: MADHU SUDAN GOPE
SecondParty: MUNITA DEVI
StampDutyPaidBy: MUNITA DEVI
StampDutyAmountRs: 5

मधुसूदन गोप

मुनिता देवी



निबंधन विभाग, झारखंड
Dhanbad
जांच पर्चा-सह घोषणा पत्र (नियम 114)

No 19

Document Type	Sale Deed	Presenter	Madhu Sudan Gope	Token Date/Time	13/06/2018 11:16:51
Presenter Name & Address	BISHUNPUR, PS & DIST - DHANBAD	DOE		Date of Entry	13/06/2018
Comparable Doc. Value	270000	Stamp Value	5	Total Pages	42
Document/Transaction Value	270000	Serial /Deed No.	/	Book	1
Special Type		Old Serial No	/	CNO/PNO	N.A.
Remarks / Other Details		App. ID	211811	e-Stamp Cert No	IN-JH09977627194773Q

Anchal	Th. No.	Wrd/Hik	Mauza	Kh. No.	Plot No.	Regl. Vol	Regl. Pno	Plot Type	Boundary North	Boundary South	Boundary East	Boundary West	H No.	ULB	Category	Area	Min. Value
DHANBAD	3	21	BAROMURI	20	326	1	650		PURCHASER NIZ	YOGENDRA MISTRY & JITENDRA MISTRY	SAVITRI DEVI	PLOT NO 327	0210002606000M0	DHANBAD MUNICIPAL CORPORATION	U_RES	0.66 Decimal	265734.49

Other Property Details:

Party Type	Party Name	Father/Husband	Occup.	Relation	Caste	Gender	PAN/F 60	Mobile	Aadhar	Pres. Address	Perm. Address
VENDOR	MADHU SUDAN GOPE	INDRA LAL GOPE	CULTIVATOR	पिता	गोपाल	Male		xxxxxxxx94	xxxxxxxx1542	BISHUNPUR, PS & DIST - DHANBAD	DO
VENDEE	MUNITA DEVI	UDAY SHARMA	HOUSE WIFE	पति	बड़ड़	Female		xxxxxxxx41	xxxxxxxx7065	BISHUNPUR, BAROMURI, PS & DIST- DHANBAD	DO
Identifier	DINESH PRASAD	LATE VISHWANATH SINGH	BUSINESS	पिता	कहार	Male		xxxxxxxx15	xxxxxxxx8835	BAROMURI, PS & DIST - DHANBAD	DO

Fee Details:

SN.	Fee Name	Net Amount
1	SP	630.00
2	PR	0.94
3	LL	2.50
4	A1	0.00
	Total	633.44

मधुसूदन गोप
मुनिता देवी

Holding Details provided by the user has been mutated in the name of -MADHUSUDAN GOPE

Register/Details provided by the user has been mutated in the name of --Name: मधुसूदन गोप, Address: , C/o: इन्द्र लाल गोप

Disclaimer: I hereby declare that all the contents of uploaded document and the original document are exactly same. And the information provided by me are true to itself.formation provided by me are true to itself.

The details of property's holding number has been verified by me at the time of entry through alert generated by the system. I am satisfied with the verification and hence proceeding further for registration after seeing the alert.

Signature's of Executant & Claimant

उपर्युक्तदिये दस्तावेज में अंकित तथ्यों के अनुरूप है।

नारु गोपाल सिंह मधुसूदन गोप
दस्तावेज लेखक का हस्ताक्षर प्रस्तुतकर्ता का हस्ताक्षर डाटा इंद्रि ऑपरेटर का हस्ताक्षर

निबंधन पूर्व सारांश में ड्युट फार्म के अनुरूप डाटा इंद्रि की गई है।

उपर्युक्त मधुसूदन गोप ने इस दस्तावेज के निष्पादन को मेरे समक्ष स्वीकार किया

द्विसकीपहयान दिनेश प्रसाद पिता लक्ष्मी विश्वनाथ सिंह
निवासी लाला बुल पेशा लाला ने की।

13-6-18
निबंधन पदाधिकारी का हस्ताक्षर

दिनेश प्रसाद

मुनिता देवी



निबंधन विभाग, झारखंड
धनबाद

Token No.19, Token Date: 13/06/2018

Serial/Deed No./Year :4182/3864/2018

Deed Type: Sale Deed

SN.	Party Details	Photo	Thumb
1	MADHU SUDAN GOPE Father/Husband Name:INDRA LAL GOPE (VENDOR) BISHUNPUR, PS & DIST - DHANBAD		
2	MUNITA DEVI Father/Husband Name:UDAY SHARMA (VENDEE) BISHUNPUR, BAROMURI, PS & DIST- DHANBAD		
3	DINESH PRASAD Father/Husband Name:LATE VISHWANATH SINGH (Identifier) BAROMURI, PS & DIST - DHANBAD		

Book No. 1
Volume 310
Page 1 To 42
Deed No 4182 / 3864
Year 2018
Date 13/06/2018

Registering Officer

13.6.18

Signature of Operator

मुनिता देवी

V

धनबाद । बारामुडी । 3 । मुनिता देवी		
खाता संख्या	खेसरा संख्या	रकबा (एकड़ में)
190	659	0 एकड़ 0 66 डिगमील 0 हेक्टर

अराजी नकदी	अराजी भावती	तफसील हिसाब लगान भावती
------------	-------------	------------------------

जोत का सालाना भांग मय तफसील (बकाया वो हाल) मौजूदा साल का।

भांग बावत	सालाना	बकाया				हाल (2018-2019)
		तीन वर्ष से ज्यादा	३ रा वर्ष	२ रा वर्ष	१ ला वर्ष	
माल (नकदी)	3.00					3.00
गुजारी (भावती)	0.75					0.75
सेस	1.50					1.50
सूद	1.50					1.50
मुतफरकात	0.60					0.60
मीजान	7.35					7.35

तफसील अदायकारी

अदायकारी बाबत	बकाया				मोतालबा हाल (2018-2019)	फाजिल
	तीन वर्ष से ज्यादा	३ रा वर्ष	२ रा वर्ष	१ ला वर्ष		
माल (नकदी)					3.00	
गुजारी (भावती)					0.75	
सेस					1.50	
सूद					1.50	
मुतफरकात					0.60	
मीजान अदायकारी					7.35	

(१) मीजान कुल (तफजों में) : Seven Rupees and Thirty Five Paise

(२) नाम देहिन्दा -

(३) कुल बकाया- 7.35

तारीख अमला तहरील कुनिन्दा : 07-08-2018

खास महाल का बकाया भालगुजारी पर (सिवाय ऐसे बकायों पर जिन पर कि सर्टिफिकेट जारी हो) सूद नहीं लिया जाता है।



यह एक कम्प्युटर जनित प्रति है।

यह प्रपत्र केवल प्रार्थी की जानकारी के लिए है।

इसका उपयोग किसी भी न्यायलय में साक्ष्य के रूप में नहीं किया जा सकता है।

किसी भी प्रकार की अशुद्धियों के लिए सम्बन्धित अधिकारी से संपर्क करें।

मुनिता देवी



राजस्व एवं भूमि सुधार विभाग

Duplicate-copy CRSLP/912427



नामांतरण शुद्धि-पत्र

जिला का नाम	धनबाद	अनुमंडल नाम	धनबाद	अंचल का नाम	धनबाद	हल्का	हल्का-01
इस्टेट का नाम	झारखण्ड	भाग	4	पृष्ठ संख्या वर्तमान	40	थाना न.	3
वर्तमान(VOL)							

क्रमिक संख्या	केस न.	मौजा का नाम/ राजस्व थाना न.	थाना का नाम	स्वीकृत द्वारा और तिथि	परिवर्तन प्रकार	अभिधूत जिसमें नामांतरण संबंधित है			कारोबार विस्तृत सूचना			रजिस्टर 2 अद्यतन तिथि क्रमबद्ध
						खाता न.	भाग वर्तमान	पृष्ठ संख्या वर्तमान	खाता न.	प्लॉट न.	क्षेत्रफल	
2427	874 /R27 2018 - 2019	बारामुडी/ 3	झरिया	04/08/2018	By Sale Registration Deed 3864 Dated 13/06/2018	190	1	650	190	659	0.66 डिसमील	3

क्रेता का नाम : (मुनिता देवी पति-उदय शर्मा , जाति—, पता-विशुनपुर धनबाद)	जमाबंदी रैयत का नाम : मधुसुदन गोप-पिता-इन्द्र लाल गोप	विक्रेता का नाम : मधुसुदन गोप , पिता-इन्द्रलाल गोप , जाति—, पत्ता-विशुनपुर धनबाद
--	--	---

राजस्व कर्मचारी हल्का-01 को आवश्यक कार्यवाही एवं सूचनाथ हस्तान्तरित।
यह एक कंप्यूटर जनित प्रति है
यह प्रपत्र केवल प्रार्थी की जानकारी के लिए है
इसका उपयोग किसी भी न्यायालय में साक्ष्य के रूप में नहीं किया जा सकता है।

Signature valid
Digitally signed by

PRAKASH KUMAR
अंचलाधिकारी धनबाद

मुनिता देवी

Duplicate Copy

07-Aug-2018

आदेश

तिथि

Aug 4 2018

आदेश पर की

गई कारवाई

अभिलेख आज प्रस्तुत किया गया। क्षेत्रिय कर्मचारी ने अंचल निरीक्षक के माध्यम से प्रतिवेदन समर्पित किया। प्राप्त प्रतिवेदनानुसार आवेदित जमीन मौजा बारामुडी थाना झरिया

खाता	प्लॉट	रकबा
190	659	0 एकड़, 0.66 डिसमील, 0हेक्टर

का बिक्रेता

विक्रेता का नाम	रिश्ता	अभिभावक का नाम
मधुसुदन गोप	पिता	इन्द्रलाल गोप

है जिन्होंने निबंधित बिक्री, बिक्री-केवाला संख्या 3864 दिनांक MMM d yyyyके द्वारा आवेदक को बिक्री किए हैं। उक्त जमीन का खतियानी / जमाबंदीरैयत

रैयत का नाम	रिश्ता	अभिभावक का नाम
मधुसुदन गोप	पिता	इन्द्र लाल गोप

वर्तमान जमीन पर आवेदक का दखल है। सर्वसाधारण सूचना का तामिला प्रतिवेदन प्राप्त हुआ। किसी ने कोई आपत्ती नहीं की है। क्षेत्रिय कर्मचारी / अं/नि. ने आवेदित भूमि का नामान्तरण आवेदक के नाम से करने हेतु अनुसंसा किया है।

राजस्व कर्मचारी एबम अंचल निरीक्षक के प्रतिवेदन के अनुसार दाखिल खारिज आवेदन को स्वीकृत हेतु अनुसंसा किया गया है अंत दाखिल खारिज आवेदन को स्वीकृत किया जाता है

अतः वार्षिक लगान 3रुपये

स्वीकृत

अलावे सेस के साथ नामान्तरण

किया जाता है।

शुद्धि पत्र हस्ताक्षरित कर निर्गत किया जाता है।

Digitally Signed by :

PRAKASH KUMAR

अंचलाधिकारी धनबाद

मुनिता देवी

V

रसीद मालगुजारी
 नाम सर्कल । नाम मौजा मय
 थाना वो थाना नम्बर

धनबाद बारामुडी 3 मुनिता देवी	खेसरा संख्या	रकबा (एकड़ में)
खाता संख्या	खेसरा संख्या	0 एकड़ 3.306 डिसमील 0 हेक्टर
190	659	

अराजी नकदी	अराजी भावली	तफसील हिसाब लगान भावली
------------	-------------	------------------------

जोत का सालाना मांग मय तफसील (बकाया वो हाल) मौजूदा साल का।

मांग बावत	सालाना	बकाया				हाल (2017-2018)
		तीन वर्ष से ज्यादा	3 रा वर्ष	2 रा वर्ष	1 ला वर्ष (2016-2017)	
माल (नकदी)	2.00				2.00	2.00
गुजारी (भावली)	0.50				0.50	0.50
सेस	1.00				1.00	1.00
सूद	1.00				1.00	1.00
मुतफरकात	0.40				0.40	0.40
मीजान	4.90				4.90	4.90

तफसील अदायकारी

अदायकारी बावत	सालाना	बकाया				मोतालवा हाल (2017-2018)	फाजिल
		तीन वर्ष से ज्यादा	3 रा वर्ष	2 रा वर्ष	1 ला वर्ष (2016-2017)		
माल (नकदी)	2.00				2.00	2.00	
गुजारी (भावली)	0.50				0.50	0.50	
सेस	1.00				1.00	1.00	
सूद	1.00				1.00	1.00	
मुतफरकात	0.40				0.40	0.40	
मीजान अदायकारी	4.90				4.90	4.90	

(1) मीजान कुल (लफजों में) : Nine Rupees and Eighty Paise

(2) नाम देहिन्दा -

(3) कुल बकाया- 9.80

तारीख अमला तहसील कुनिन्दा : 14-12-2017

खास महाल का बकाया मालगुजारी पर (सिवाय ऐसे बकायों पर जिन पर कि सर्टिफिकेट जारी हो) सूद नहीं लिया जाता है।



यह एक कम्प्युटर जनित प्रति है।

यह प्रपत्र केवल प्रार्थी की जानकारी के लिए है।

इसका उपयोग किसी भी न्यायलय में साक्ष्य के रूप में नहीं किया जा सकता है।

किसी भी प्रकार की अशुद्धियों के लिए सम्बन्धित अंचलाधिकारी से संपर्क करें।

मुनिता देवी



भारत सरकार
राजस्व एवं भूमि सुधार विभाग

(September 8, 2017)

पृष्ठ 11 पृष्ठ 11

आय प्रमाण	1	आय प्रमाण	2017
देश का नाम	भारत	राज्य का नाम	राजस्थान
शहर का नाम	जयपुर	जिले का नाम	जयपुर

सूचित पत्र - भूमि सुधार कानून													
आय प्रमाण	आय प्रमाण	आय	आय के लिए सूचित										
1	2	3	4										
5	6	7	8	9	10	11	12	13	14	15	16	17	18


List Of Mutation Cases as the above transactions in Mutation of
 (Date of Mutation) (Date of Transfer)

यह सूची राजस्थान भूमि सुधार कानून, 1956 के अन्तर्गत
 राजस्थान राज्य के राजस्व एवं भूमि सुधार विभाग द्वारा
 जारी की गई है। इस सूची में उल्लिखित मामलों के संबंध में
 कोई भी आपत्ति या शिकायत केवल इस विभाग में ही
 की जा सकती है।


मुनिता देवी

37 K. Parvati Sule Akhand Value - 9,10,000/- of 36500/-

9589




झारखण्ड JHARKHAND



150379

तपस्वील शर्मा जमीन का मूल्य मांग करिषा का के अनुसार निर्धारित न्यायिक रूप से कम नहीं है



मिथिलानगर 23-12-13

23-12-13

23/12/13

अबल अडेवा... 23-12-13
अनुना दस्तवेज मे दर्जित पैसा... बारगुडा
...के प्रता नं०...
...से शर है/सुबो बद्ध नहीं है.

:- दिव्य पत्र केवाला दस्तावेज :-

दिव्यता:- श्री मधुसुदन गोप, पिता श्री इन्द्रलाल गोप, जाति-ग्वाला, पेशा - खेती आदि, साकिम- बिजानपुर, थाना बो जिला-धनबाद । भारतीय ।

Fee Paid

27300/-
Sali 2=50
Pfee 0=94
27303=44

द्वेता :- श्रीमती मुनिता देवी, पति श्री उदय शर्मा, जाति- बर्दई, पेशा - गृहिणी, साकिम- बिजानपुर, थाना बो जिला-धनबाद । भारतीय ।

दिव्य पत्र केवाला दस्तावेज ।

केवाला मूल्य- 9,10,000/- नो लाख दस हजार रुपये मात्र ।

...2

मुनिता देवी



06AA 491083

सुप्रभुन गौप
23-12-73

:- 2 -:

सालाना मालगुजारी- 15 पैसा ।
अंवल कार्यालय धनबाद, मालिक जमीन्दार झारखंड सरकार ।

तफसिल :- जिला चौकि सदर निबंधन कार्यालय धनबाद, थाना धनबाद के अन्तर्गत मौजा "बारीमुड़ी" में काथेमी रैयति स्वत्व के खास दखली केवाला खरिदा सम्पत्ति मौजा नं०- 03, खाता नं०- 20। बीस नया खाता नं०- 190, प्लोट नं०- 326। तीन सौ छब्बीस नया प्लोट नं०- 659, रकवा- 17 डिसमिल में से रकवा-02 कदठा। दो कदठा। यानि 3.30 डिसमिल जमीन आज इस केवाला दस्तावेज द्वारा बिक्री किया जो अन्य सड़क पर आवासीय है, जो इस दस्तावेज में नक्शा नत्थी करके बिक्रीत स्थान को लाल रंग में रंगाकर दर्शाया गया है ।


जिराका चौहददी :-

उत्तर- 10 फीट चौड़ा प्रस्तावित रास्ता,
दक्षिण- बिक्रेता का निज,
पुरब- सीमाना मौजा बिशुनपुर एवं सावित्री देवी,
पश्चिम- प्लोट नं०- 327,

उक्त सम्पत्ति धनबाद निबंधन कार्यालय में निबंधित किया हुआ केवाला दलिल नं०- 14484 के द्वारा दिनांक- 29.07.1966 साल को सुकृष्ण सिंह से गैरा माँ। माता। स्व० करमी ग्वालीन के नाम से खरिदा सम्पत्ति है, उनके मृत्यु उपरान्त मै उनके पुत्र वारीसान सुत्र से प्राप्त कर खास दखल में भोग दखल करते हुए आज इस केवाला दस्तावेज द्वारा बिक्री किया ।

... 3

सुनिता देवी



झारखण्ड JHARKHAND

A 941616

सत्यमेव जयते
23-7-2-13

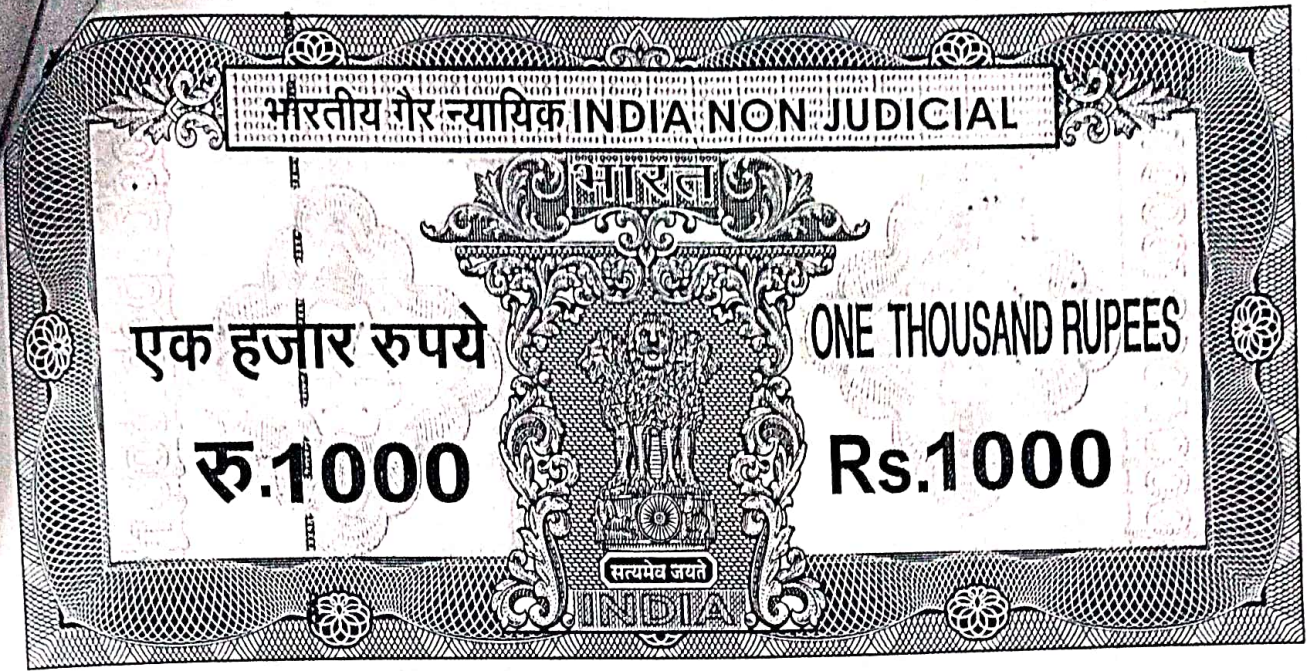
जिसका वही संख्या-01, जिल्द संख्या- 100, पृष्ठ संख्या- 24 से 25 वर्ष 1966 में लिपि बद्ध है, तथा अंचल कार्यालय धनबाद के दाखिल-खारिज केस नं०- 2402/11/2011-12 के द्वारा मेरा निज नाम से दाखिल-खारिज करवा कर जमाबन्दी संख्या- 1715 के द्वारा मेरे निज नाम से लगान की वसुली की जा रही है, जो 02 कदठा जमीन बिक्री किया ।

दस्तावेज में अंकित भूमि सरकार द्वारा प्रतिबंधित नहीं है, यथा सरकारी गैर- मजहूआ सरकार द्वारा बन्दोवस्त अहस्तान्तरणीय भुदान से प्राप्त वन भूमि आदिवासी खाता के अन्तर्गत अथवा अधिग्रहिता भूमि की श्रेणी में नहीं आता है ।

चूंकि बिक्रय पत्र का विवरण यह है कि बिक्रेता को संसारिक खर्च के लिये रुपये की अति आवश्यकता आ जाने से उक्त जमीन का समयोचित सर्वोच्च मूल्य- 9, 10, 000/- रुपये लेकर क्रेता को बिक्री कर सदा के लिये निःस्वत्व हुए एवं क्रेता को दखलकार किया तथा दखल दिया ।

...4

मुनि ना देवी



झारखण्ड JHARKHAND

A 277230

सुसुहृगर्ष
23-12-13

:- 4 -:

बिक्रेता का जिस तरह का हक-अख्तियार दावी-दावा है, आज तारिख से क्रेता को हुआ। क्रेता उक्त जमीन पर मकान, आंगन, कुआँ, बगान-बगिया आदि तैयार कर अपना इच्छानुसार वसवास, दान, बिक्री आदि कर सकते हैं इससे बिक्रेता या बिक्रेता के वंशज को कभी किसी तरह का वजुर या एतराज नहीं होगा अगर करे तो कानूनन बातिल और नामंजूर होगा।

उपरोक्त जमीन की सालाना मालगुजारी झारखंड सरकार को बराबर अदा देकर क्रेता अपने नाम से दाखिल-खारिज करवा कर सालाना मालगुजारी की रसीद - हासिल करेंगे। उपरोक्त जमीन बिक्रेता का खास दखल में है कभी किसी तरह का हस्तान्तरण आदि पाया जाय और उससे क्रेता या क्रेता के वंशज को क्षति पहुँचे तो बिक्रेता या बिक्रेता के वंशज क्षतिपुरण का देनदार होगा या होंगे।

अतः बिक्रेता अपना स्थिर बुद्धि एवं सरलता से बिचार कर मूल्य का कुल रूपया पाकर एवं समझ-बुझकर यह बिक्रय पत्र केवाला दस्तावेज लिख दिया किसमय पर काम आवें।

इति तारिख:- 23.12.2013 ई०

....5

मुनिता देवी

सुभद्रा गौड़
23-12-13

:- 5 :-

प्रेता का छायाचित्र:



Deed Vindar
Dhanbad

मुनिता देवी
23-12-13



मैने दस्तावेज का प्राखण बनाया एवं दोनों पक्षी को पढ़कर सुनाया एवं समझा दिया ।
प्रमाणित किया जाता है कि विक्रेता एवं प्रेता का छायाचित्र दस्तावेज में लगा है एवं
उनलोगो के बाँये हाथ के अँगुलियो के निशान मेरे सामने लिये गये है ।
:- गवाहगण :-

A.K. Tiwary
2.4.6/1990
Dhanbad.

111 विपिन प्रसाद
श्री विरनाश प्रसाद
साठ विशुनपुर
23-12-13

121 मन्टु गौड़
पिता

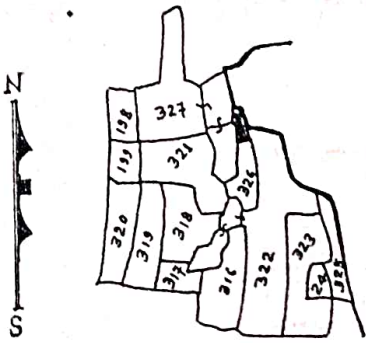
29 - छुट गौड़
110 विशुनपुर
23-12-13

मुनिता देवी

श्री मधुसुदन गोप पिता श्री इन्द्रलाल गोप ।
 स्थानिक- विशुनपुर पो-बी.पॉलिटैकनिक थाना एवं
 जिला- धनबाद (झारखण्ड) ।

केला- श्रीमती मुनिता देवी पति श्री उदय शर्मा ।
 स्थानिक- विशुनपुर (बारोमुड़ी) पो-बी.पॉलिटैकनिक
 थाना एवं जिला- धनबाद (झारखण्ड) ।

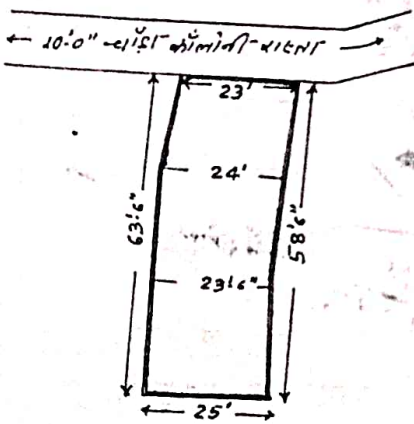
तपशिल- मौजा- बारोमुड़ी मौजानं-03 थाना- धनबाद रवातानं-20
 प्लॉट नं- 326 का रकबा 17 डीसामिल में से 02 कइटा यानि
 3.30 डीसामिल जो नक्शे में लाल रंग से दर्शाया गया है।



चौड़इदी:-

उत्तर- 10'0" चौड़ा कॉलोनी रास्ता
 दक्षिण- बिक्रेता का निज
 पुरब- सीमाना मौजा विशुनपुर
 एवं सावित्री देवी
 पश्चिम- प्लॉट नं- 327

स्केल- 1" = 330'0"



NOT TO SCALE

श्री मधुसुदन गोप
 23.12.13

मुनिता देवी



निबंधन विभाग, झारखंड
धनबाद
जांच पर्चा-सह घोषणा प्रपत्र (नियम 114)

Token Date/Time: 26/12/2013 11:40:02

Document Type	Sale Deed	Presenter	Madhu Sudan Gope	Date of Entry	26/12/2013
Owner Name & Address	Bishunpur, Ps. & Dist- Dhanbad	DOE		Total Pages	22
Comparable Doc. Value	910000	Stamp Value	36500	Book	1
Document Value	910000	Serial No.	0	CNO/PNO	
Special Type		Old Serial No.	/		

Remarks / Other Details

Property Details:										
Anchal	Th.No.	Wrd/HIK	Mauza	Kh. No.	Plot No	Plot Type	H No	Category	Area	Min. Value
DHANBAD	3	24	BAROMURI	20	326			U_RES	3.3 Decimal	907500

Other Property Details:

Property Type	Th. No.	Wrd	Mauza	Location	Area	Rate	Amount
---------------	---------	-----	-------	----------	------	------	--------

Party Details:

SN	P Type	Party Name	Father/Husband	Occup.	Caste	PAN/F 60	UID	Address
1	VENDOR	Madhu Sudan Gope	Indra Lal Gope	Farmer	General	Bktpg3617b		Bishunpur, Ps. & Dist- Dhanbad
2	VENDEE	Munita Devi	Uday Sharma	House Wife	General	Bqipd0592f		Bishunpur, Ps. & Dist- Dhanbad
3	Identifier	Vijay Prasad	Bishwanath Prasad	Business	General			Bishunpur, Ps. & Dist- Dhanbad
4	Witness1	Vijay Prasad	Bishwanath Prasad	Business	General			Bishunpur, Ps. & Dist- Dhanbad
5	Witness2	Mantu Gope	Late Chhutu Gope	Business	General			Bishunpur, Ps. & Dist- Dhanbad

Fee Details:

SN	Description	Amount
1	LL	2.50
2	PR	0.94
3	A1	27,300.00
4	SP	330.00
Total		27,633.44

मधुसूदन गोपे

उपर्युक्त प्रविष्टियाँ दस्तावेज में अंकित तथ्यों के अनुरूप हैं।

निबंधन पूर्व सारांश में इंप्ट फार्म के अनुरूप डाटा इंद्रि की गई हैं।

प्रस्तुतकर्ता का हस्ताक्षर

डाटा इंद्रि ऑपरेटर का हस्ताक्षर

उपर्युक्त मधुसूदन गोपे ने इस दस्तावेज के निष्पादन को मेरे समक्ष स्वीकार किया

जिसकी विजय प्रसाद पिता बिश्वनाथ प्रसाद ने की।

पहचान विजय प्रसाद पेशा व्यवसाय निबंधन पदाधिकारी का हस्ताक्षर

निवासी बिशुनपुर, धनबाद

...2

मुनिता देवी



निबंधन विभाग, झारखंड
धनबाद

Token No. 4 Token Date: 26/12/2013 11:40:02
Deed No./Year: 11237/9589/2013
Deed Type: Sale Deed

Sl. No.	Party Details	Photo	Finger
1	Madhu Sudan Gope Father/Husband Name: Indra Lal Gope (VENDOR) Bishumpur, Ps. & Dist- Dhanbad		
2	Manita Devi Father/Husband Name: Uday Sharma (VENDOR) Bishumpur, Ps. & Dist- Dhanbad		
3	Vijay Prasad Father/Husband Name: Bishwanath Prasad (Identifier) Bishumpur, Ps. & Dist- Dhanbad		
4	Vijay Prasad Father/Husband Name: Bishwanath Prasad (Witness 1) Bishumpur, Ps. & Dist- Dhanbad		
5	Manu Gope Father/Husband Name: Late Chhutu Gope (Witness 2) Bishumpur, Ps. & Dist- Dhanbad		

Book No.

Volume 165

Page 275 To 276

Deed No. 11237/9589

Year 2013

Date 26/12/2013 11:40:02

Registering Officer

Signature of Operator

मनु देवी

झारखण्ड सरकार

राजस्व एवं भूमि सुधार विभाग

लगान रसीद



Sch XIV.F.No. 180Y

जिला का नाम

अनुमण्डल का नाम

अंचल का नाम

मौजा

थाना व/वा नम्बर

धनबाद

धनबाद

धनबाद

बाराहोडी 03

रसीद क्रमांक

रयत का नाम

पतिपिता का नाम

जमावन्दी तम्बरा

JH A014634

पतिपिता मुनिरा देवी

उदय शर्मा

2040

खाता संख्या	खेपसरा संख्या	रकबा (एकड़ में)
20	326	0.2 कठ

जोत की सालाना मांग एवं मांग का विवरण (बकाया एवं चुका) चालू वर्ष का

मांग	वार्षिक	हाल	अग्रिम
हाल	3 वर्ष से ज्यादा	2015-16	
लागत	2.00	2.00	
सेस	0.50	0.50	
* ब्याज			
विविध	1.00	1.00	
योग	0.50	0.50	
	5.00	5.00	

अदायगी	3 वर्ष से ज्यादा	3 वर्ष	2 वर्ष	विगत वर्ष	हाल	अग्रिम
लागत					2.00	
सेस					0.50	
* ब्याज						
विविध					1.00	
योग					0.50	

- कुल योग शब्दों में 5.00 पचास रुपये मात्र 5.00
- नाम अदाकर्ता शीख
- कुल बकाया 30/12/15 (हल्का कर्मचारी)

हस्ताक्षर एवं दिनांक

* खास महाले का बकाया/मालगुजारी पर (सिवाय ऐसे बकायों-जिन पर कि. सर्टिफिकेट जारी हो) सूद नहीं लिया जाता है।

SPL/2013

मुनिरा देवी

Sch. XIV-F.No. 180V

जिला का नाम

अनुमण्डल का नाम

अंचल का नाम

नाम सर्कल नाम मौजा मय

धाना वों धाना नम्बर

V रसीद मालगुजारी

फरद मालकी/फरद रैयती

नाम रैयत मय वल्लियत जमाबन्दी

वों सकुनत नम्बर JB 41 2384106

2040

खाराखु 03

खाता संख्या	खेसरा संख्या
20	326 रकवा 02 कडा

अराजी नकदी	अराजी भाक्ती	तफसील हिसाब लगान भावली
आगति मुनिता देवी	पति श्री उदम शर्मा	

जोत का सालाना मांग मय तफसील (बकाया वों हाल) मौजूदा साल का।

मांग बाबद	सालाना	बकाया				2013-14
		तीन वर्ष से ज्यादा	3रा वर्ष	2रा वर्ष	1ला वर्ष	हाल
माल } (नकदी)	2.00					2.00
गुजारी } (भावली)	0.50					0.50
सेस	1.00					1.00
*सूद	1.00					0.40
मुतफरकात	0.00					
मीजान	4.90					4.90

4/5/2008 (N.P.H.) 04/01/2014

तफसील अदायकारी

अदायकारी बाबद	तीन वर्ष से ज्यादा	बकाया				2013-14	फाजिल
		3रा वर्ष	2रा वर्ष	1ला वर्ष	मोतालबा हाल		
माल } (नकदी)					2.00		
गुजारी } (भावली)					0.50		
सेस					1.00		
*सूद					0.40		
मुतफरकात							
मीजान अदायकारी					4.90		

- (1) मीजान कुल (लफजों में) 4.90 चार 10 नवंबर 2011
- (2) नाम देहिन्दा - 11/11/11
- (3) कुल बकाया -


दस्तखत वों तारीख अमला तहसील कुनिन्दा

18/01/2014

*खास महाल का बकाया मालगुजारी पर (सिवाय ऐसे बकायों पर जिन पर कि सर्टिफिकेट जारी हो) सूद नहीं लिया जाता है।

WITHOUT PREJUDICE

मुनिता देवी



आवेदन की तिथि-15/01/14
 अधिसूचना तिथि-16/01/14
 निर्गत तिथि- 17/01/14

अंचल अधिकारी का कार्यालय, धनबाद

दाखिल खारिज मु० संख्या...246... (I) / 2013-14

आदेश फलक

दिनांक	पदाधिकारी का आदेश तथा हस्ताक्षर	अभियुक्ति
31/01/14	<p>आवेदक/आवेदिका श्री/श्रीमती...<u>मुनिता देवी</u>..... पिता/पति...<u>श्री उदय शर्मा</u>..... साकिम...<u>बिदुमा</u> याना...<u>धनबाद</u>..... जिला-धनबाद ने नामांतरण के लिये आवेदन किया है। आवेदन के अनुसार आवेदक/आवेदिका ने मौजा...<u>जोयोमुडी</u>..... मौजा नं०...<u>83</u>..... खाता नं०...<u>20</u>..... प्लॉट नं०...<u>326</u>..... रकबा...<u>52.55</u>..... दलील सं०...<u>9589</u>..... दिनांक...<u>26/12/13</u>..... के द्वारा श्री/श्रीमती...<u>मन्मथ कुमार जोषी</u>..... से प्राप्त किया है।</p> <p>मूल आवेदन पत्र हल्का कर्मचारी को जाँच हेतु दें, इस बीच आम इस्तेहार निर्गत करें। अभिलेख दिनांक...<u>17/01/14</u>..... को उपस्थापित करें।</p> <p style="text-align: right;">17/01/14 अंचल अधिकारी धनबाद।</p>	<p>जाँच हेतु आवेदन पत्र पाया। <u>मन्मथ</u> 7 6 5 4 3 2 1</p>
17/01/14	<p>अभिलेख उपस्थापित किया गया। आम इस्तेहार का तामिला प्राप्त है। किसी व्यक्ति ने आपत्ति नहीं किया है। हल्का कर्मचारी, अंचल निरीक्षक का जाँच प्रतिवेदन प्राप्त है जिसके अनुसार -</p> <ol style="list-style-type: none"> 1. भूमि रैयती खाते की है। <u>धनबाद जिला के जोयोमुडी</u> 2. जमाबंदी सं०...<u>1315</u>..... में विक्रेता के/खिन्नेला के...<u>मन्मथ जोषी</u>..... के नाम लगान से रसीद कट रहा है। 3. आवेदक निबंधित दलील द्वारा भूमि प्राप्त कर प्रश्नगत जमीन पर दखल कब्जा में है। 4. निबंधन धनबाद/ कलकत्ता निबंधन कार्यालय से किया गया है, तब <u>अन्तर मुदांक की राशि को कोषमाह में जमा कर दलील को वैध बना लिया गया है।</u> 5. प्रश्नगत भूमि गैर आबाद खाता, आदिवासी खाता, भूदान, वन भूमि तथा बी०सी०सी०एल० के क्षेत्र से बाहर है एवं यह हस्तान्तरण C.N.T Act की धारा 46 (1) से मुक्त है। <p>अतः हल्का कर्मचारी/अंचल निरीक्षक के जाँच प्रतिवेदन एवं अनुशंसा के आधार पर आवेदित भूमि का दाखिल-खारिज आवेदन को...<u>लेना</u>..... किया जाता है। तदनुसार शुद्धिपत्र निर्गत करें एवं हल्का कर्मचारी से एक सप्ताह में अनुपालन प्रतिवेदन मांगें। हल्का कर्मचारी एवं अंचल निरीक्षक का प्रतिवेदन इस आदेश का हिस्सा होगा।</p> <p>लेखापित एवं संशोधित</p> <p style="text-align: right;">17/01/14 अंचल अधिकारी धनबाद।</p>	<p>शुद्धि पत्र प्राप्त किया <u>मन्मथ</u> 4</p> <p>विक्रम शर्मा तारादेवी 3 2 1</p>

रे द्वारा फोटोकॉपी किया गया।
 लिपिक / टंकक

मुनिता देवी

अधिसूचना तिथि- 16/01/14
निर्गत तिथि- 12/01/14

सरकार में निहित इस्टेटों के अभिधारियों (रेयता) का नामान्तरण (दाखिल-खारिज) दिखानेवाला शुद्धि-पत्र

जिला अजमेर अनुमण्डल खारवाड़ सर्किल/अंचल खारवाड़ हल्का I इस्टेट का नाम अजमेर

क्रम संख्या	संज्ञी संख्या 27 में नामान्तरण केस संख्या	गोंद	धाना और धाना संख्या	नामान्तरण और सम्बद्ध अभ्युक्ति की संख्या	समान्तरण मंजूर करनेवाले अधिकार और आदेश की तारीख	नामान्तरण किस कारण से होना है किसी, वान विनियम, उत्तराधिकार या बटवारा हुआ है ?	नामान्तरण से प्रभावित विनियम का पूरा व्यौरा	कर्मचारी द्वारा हलकी पंजीकृत तारीख को शुद्धि की गई
1	2	3	4	5	6	7	8	9
	1244 I/2013-14	खारवाड़	खारवाड़ 03	खारवाड़ - 02 खारवाड़ - 026 खारवाड़ - 02 खारवाड़ - 02	खारवाड़, खारवाड़	खारवाड़ खारवाड़ - 026 खारवाड़ - 02	खारवाड़ - 1415 खारवाड़ - 026 खारवाड़ - 02 खारवाड़ - 02	12/01/14

आयक संख्या 1252 ता. 12/1/14 200

सर्किल पदाधिकारी/अंचलाधिकारी

कर्मचारी हल्का सं. I को जानकारी और आवश्यक कारवाई के लिए भेजी जाती है।

सर्किल/अंचल

सं. द्वारा फाटाकॉपी
लिया गया है
प्रतिलिपिक / टंकित

मुनिता देवी