

3018

7321



# Government of Jharkhand

## Receipt of Online Payment of Stamp Duty

NON JUDICIAL

Receipt Number : b49c6ef210f8808bf772

Receipt Date : 08-Dec-2022 10:47:09 am

Receipt Amount : 140010/-

Amount In Words : One Lakh Forty Thousands Ten Rupees Only

Token Number : 20220000145250

Office Name : SRO - Dhanbad

Document Type : Sale Deed

Payee Name : SANGITA KUMARI ( Vendee )

GRN Number : 2214652188



:- For Office Use :-

किसी भी प्रकार के प्रमाण और भुगतान  
 प्राप्त करने के लिए 46 क अर्धीन  
 में प्रमाण और भुगतान स्टाप्य प्रकृत 499  
 की अनुसूची 1 या 1 क 2B क अर्धीन  
 प्रमाणित स्टाप्य लगाया गया है। अथवा टिकट  
 नथी में विमुक्त है या स्टाप्य - शुल्क अपाधिक  
 नहीं है।

*[Signature]*  
 08-12-22

21/12/2022

R. K. Agarwal,  
 Jiten Jee Kumbh Agarwal  
 8.12.22

इस रसीद का उपयोग केवल एक ही दस्तावेज पर मुद्रांक शुल्क का भुगतान के प्रमाण हेतु ही किया जा सकता है। पुनः प्रिन्ट कर अथवा फोटो कॉपी आदि द्वारा इसी रसीद का दुसरे दस्तावेज पर मुद्रांक शुल्क का भुगतान के प्रमाण हेतु उपयोग भारतीय मुद्रांक अधिनियम, 1899 की धारा 62 अन्तर्गत दण्डनीय अपराध है।

Property Sale of 140000/- Rs 35,00,000/- Dhankbad

राजकुमारी देवी

R.K. Agarwal

Jitendra Kumar Agarwal

FEE PAID 105874

GRN 2214552567

DATE 08-12-22

तफशील वर्णीत जमीन का मूल्य मार्गदर्शिका के अनुसार निर्धारित न्युनतम मूल्य से कम नहीं है 08.12

Net Paid  
Rs 105000/-  
3/-  
1/-  
105000/-



### बिक्रय पत्र केवाला दस्तावेज

#### ABSOLUTE SALE DEED

बिक्रेता (VENDOR) :- 1- श्रीमती राजकुमारी देवी (आधार नं-XXXX XXXX. 8228), पति स्व० सुरेश कुमार अग्रवाल, 2- श्री राज कुमार अग्रवाल (आधार नं-XXXX XXXX. 3248), 3- श्री जितेन्द्र कुमार अग्रवाल (आधार नं-XXXX XXXX. 0670), पिता स्व० सुरेश कुमार अग्रवाल, साकिम- 32-1-186/27 जन्दा चेट्टु विधि बौदारा रोड, अचिअम्मा पेटा, नियर दुर्गा देवी मंदिर, विशाखापट्टनम, आन्ध्र प्रदेश-530, (भारतीय)।

क्रेता (VENDEE) :- श्रीमती संगीता कुमारी (आधार नं-XXXX XXXX. 5312) डा. मिहिर कुमार श्रेणी- एस.सी., पेशा- गृहिणी, साकिम- फ्लैट नं-डी/5, ब्लॉक ए, नियर दुर्गा मंदिर मंदिर, जे. सी. मल्लिक रोड धनबाद, थाना एवं जिला- धनबाद, (भारतीय)।

लेख्य प्रकार :- बिक्रय पत्र केवाला दस्तावेज

मूल्य - 35,00,000/- पैंतिस लाख रूपये मात्र।



अंचल अधिकारी रघुनाथ से प्राप्त सूत्र

के अनुसार दस्तावेज में वर्णित मौजा कोलाकुशमा

नम्बर 12 का नया खाता नं० रघुनाथ

निसिद्ध खाता से बाहर है। पूरी बद्ध नहीं है।  
08.12.22 :- 2 :-

21.12.22  
R.K. Agarwal.  
Jitendra Kumar Agarwal  
8.12.22



सालाना मालगुजारी -01 रूपये ।

अंचल कार्यालय धनबाद, मालिक जमीन्दार झारखण्ड सरकार ।

जायदाद विवरण:- जिला धनबाद अवर निबंधन कार्यालय धनबाद, थाना धनबाद हाल थाना सरायढेला के अन्तर्गत कोलाकुशमा मौजा में कायेमी रैयति स्वत्व की जमीन मौजा नं०- 12,

| नया खाता नं०  | पुराना खाता नं० | नया प्लोट नं० | पुराना प्लोट नं० | रकबा        |
|---------------|-----------------|---------------|------------------|-------------|
| 91 (एकानब्बे) | 77 (सतहत्तर)    | 46 (छियालीस)  | 58 (अंठावन)      | 7.82 डिसमिल |

(सात दशमलव आठ दो डिसमिल) यानि- 4.73 कट्ठा जमीन आज इस केवाला दस्तावेज द्वारा बिक्री किया । जो इस दस्तावेज के साथ नक्शा संलग्न करके बिक्रीत स्थान को लाल रंग से रंगाकर दर्शाया गया है । जो अन्य सडक पर आवासीय है, जिसका वार्ड नं०- 23 एवं HOLDING NO- 0230007047000M0 है ।

जिसका चौहददी:-

उत्तर (North) - गली,

दक्षिण (South)- इसी प्लोट का अंश,

पुरब (East) -रास्ता,

पश्चिम (West) -रास्ता,

उक्त वर्णित जमीन धनबाद निबंधन कार्यालय से निबंधित दिनांक-08/12/1988 साल का केवाला दस्तावेज संख्या- 11432 के द्वारा मदन लाल अग्रवाला से 1 नं० बिक्रेता के पति एवं 2, 3 नं० बिक्रेता के पिता स्व० सुरेश कुमार अग्रवाल के नाम पर केवाला खरीदा जमीन है, और उनके देहान्त के बाद हमलोग उक्त जमीन को वारीसन सुत्र से निज अंश में प्राप्त कर खास दखल में भोग दखल करते हुए सम्पूर्ण निर्विबाद हालत में आज इस केवाला दस्तावेज द्वारा बिक्री किया । तथा अंचल धनबाद में ऑन लाईन भोलुम संख्या- 20 पृष्ठ संख्या- 64 रिसिप्ट संख्या- 0886456462 में सालाना मालगुजारी आदाय देते हुए उक्त जमीन को सम्पूर्ण निर्दाय वो निर्विबाद हालत में बिक्री किया । जिसका ऑन लाईन पंजी 11 में भोलुम संख्या- 20, पृष्ठ संख्या- 64 में हमलोगो के निज नाम से दर्ज है ।

21/3/2022

R.K. Agarwal.

Jiten Dr. Kunal Agarwal

8.12.22



:- 3 -:

दस्तावेज में अंकित भूमि सरकार द्वारा प्रतिबंधित नहीं है तथा सरकारी गैर मजरूआ, सरकार द्वारा बन्दोवस्त, अहस्तान्तरणीय, भूदान से प्राप्त, वन भूमि, आदिवासी खाता के अन्तर्गत अथवा अधिग्रहित भूमि की श्रेणी में नहीं आता है एवं बिक्रेता सी० एन० टी० एक्ट 1908 की धारा 46 में वर्णित जाति/जनजाति एवं 51 जातियों के अन्तर्गत नहीं आता है एवं साथ ही दस्तावेज में अंकित बिक्रय भूमि की कथा से बिक्रेता एवं क्रेता दोनो संतुष्ट एवं सहमत है।

चूँकि बिक्रय पत्र का विवरण यह है कि बिक्रेता को संसारिक खर्च के लिये रुपये की अति आवश्यकता आ जाने से उक्त विवरण में दिये गये जमीन का समयोचित सर्वोच्च कुल मूल्य— 35,00,000/- रुपये लेकर क्रेता को बिक्री कर सदा के लिये निःस्वत्व हुए एवं क्रेता को दखलकार किया तथा दखल दिया ।

उपरोक्त जमीन पर बिक्रेता का जिस तरह का हक—अख्तियार दावी—दावा है आज तारिख से क्रेता का हुआ क्रेता उक्त जमीन पर मकान, आंगन, कुआँ बगान—बगिचा आदि तैयार कर अपना ईच्छानुसार वंश परम्परा में परम सुख से भोग दखल करते हुए सर्व प्रकार का मालिक होकर वसवास, दान, बिक्री आदि कर सकते हैं इससे बिक्रेता या बिक्रेता के वंशज को कभी किसी तरह का वजुर या एतराज नहीं होगा अगर करे तो कानूनन बातिल और नामंजुर होगा ।

उपरोक्त जमीन की सालाना मालगुजारी झारखण्ड सरकार को बराबर अदा देकर क्रेता अपने नाम से दाखिल—खारिज करवा कर सालाना मालगुजारी की रसीद हासिल करेगें, उपरोक्त जमीन बिक्रेता का खास दखल में है कभी किसी तरह का हस्तान्तरण आदि पाया जाय और उससे क्रेता या क्रेता के वंशज को क्षति पहुँचे तो बिक्रेता या बिक्रेता के वंशज क्षतिपुरण का देनदार होगा या होगें ।

अतः बिक्रेता अपना स्थिर बुद्धि एवं सरलता से बिचार कर मूल्य का कुल रुपये पाकर एवं समझ—बुझकर यह बिक्रय पत्र केवाला दस्तावेज लिख दिया कि समय पर काम आवे ।

शुभमिन्द्रिका  
R.K. Agarwal,  
Jitendra Kumar Agarwal  
8.12.22

- 4 -

ईति तारिख :- 08/12/2022

क्रेता का छायाचित्र



Sangita Kumari  
8.12.22



मैने बिक्रेता के द्वारा दिये गये कागजात एवं उनके कथा अनुसार दस्तावेज का प्रारूप बनाया एवं दोनो पक्षो को पढकर सुनाया एवं समझा दिया। प्रमाणित किया जाता है कि बिक्रेता एवं क्रेता का छायाचित्र दस्तावेज में लगा है एवं उनलोगो के बाँये हाथ के अँगुलियो के निशान मेरे सामने लिये गये है।

8.12.22  
E. K. ...

:- गवाहगण -:

- (1) Jay Prakash Saw  
S/o - Lt Ram Prasad Saw  
New Bank Colony B-8  
Steel gate, Sasalela  
Dist. 828127  
8.12.22
- (2) Prasad ...  
S/o Vakil Yadav  
Rmk 4 - 113 Rangamity Sinderi  
P.O. SINDRI DIANBADAN - 828122  
JHARKHAND  
8.12.22

Soumen Chattopaj  
8.12.22

:- 1. Smt. Rajkumari Devi Agarwal W/o.- Late Suresh Kumar Agarwal  
 Resident of 32-1-186/27 Janda Chettu Veedhi Bowdara Road, Achiyamma  
 Peta, Near Durga Devi Tempule Visakhapatnam (Urban), Andra Pradesh-530001  
 2. Sri Raj Kumar Agarwal Resident 3. Sri Jitendra Kumar Agarwal S/o. Late  
 Suresh Kumar Agarwal Resident of 32-1-186/27 Block -C, Pragati Complex  
 Atchiyamma Peta , Bowdara Road Near Manorama Theater Visakhapatnam  
 (Urban), Andra Pradesh-530004

Vendee

:- Smt. Sangita Kumari C/o.- Dr. Mihir Kumar, Resident of Bhawani Annapurna  
 Enclave Flat No.- D/5, Block No.-A, J.C. Mallik Road, Near Durga Mandir,  
 Hirapur, Dhanbad (Jharkhand) - 826001

Schedule of Land :- Dist.- Dhanbad, P.S.- Saraidhela, Mouza- Kolakushma Mouza No.- 12

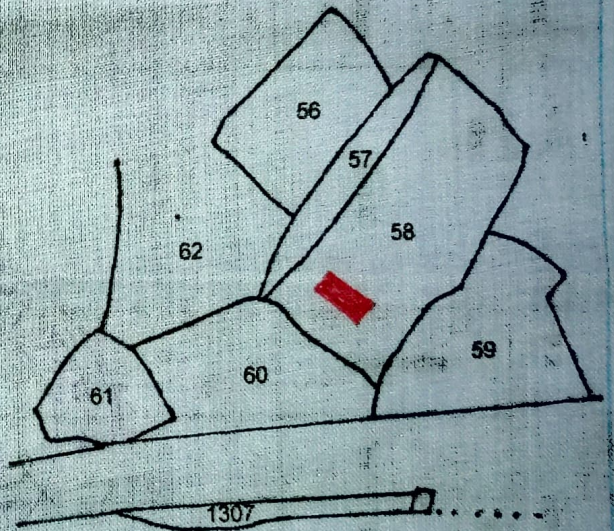
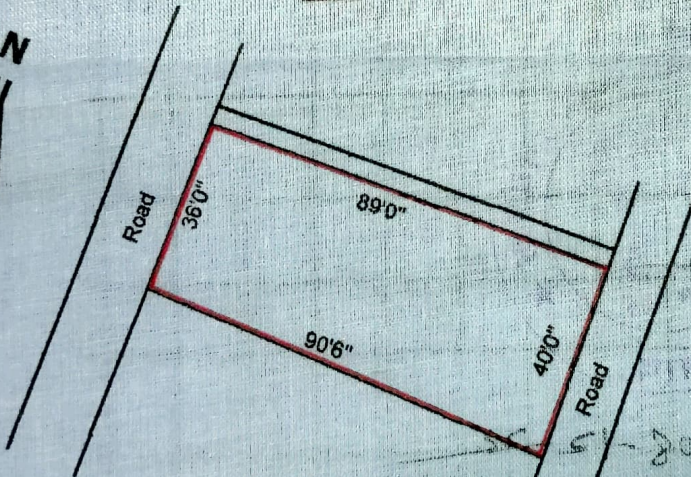

| New Khata No. | Old Khata No. | New Plot No. | Old Plot No. | Area         |
|---------------|---------------|--------------|--------------|--------------|
| 91            | 77            | 46           | 58           | (4.73 Katha) |

Scale - 16 inch = 1 Mile 7.82.Dec.  
 Old Map

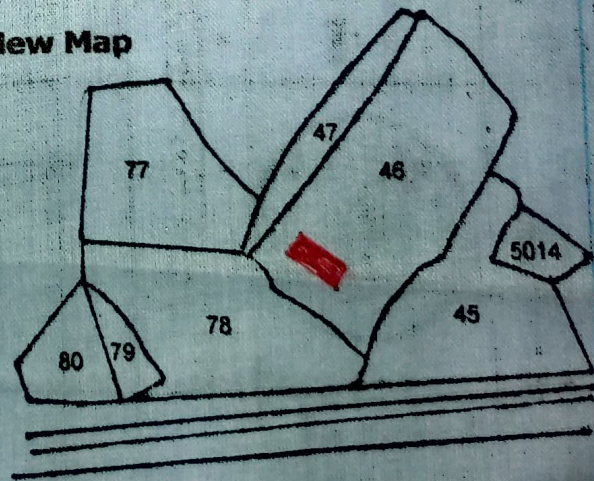
Boundary

:- North - Galli  
 South - Part of This Plot  
 East - Rasta  
 West -Rasta

Plan Shown in Red Colour 



New Map



21st 3/12/21

R.K. Agarwal

Sangita Kumari

8.12.21

Jitendra Kumar Agarwal  
 8.12.21

*[Handwritten signature]*