

MD KALIM , MD NASIM ,
MD ASLAM PAWEJ

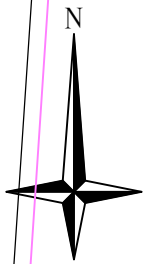
16.64

20.68

14.23

13.38

24.01



PART OF THIS PLOT

PLOT NO 1357

A-1 (A1)



SUMP TANK
2.04



RAIN WATER HARVESTING



SOLAR HEATING SYSTEM

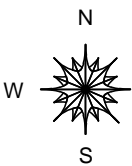
PLOT

14.15

14.15 m

4.88M WIDE MAIN ROAD

4.88M WIDE MAIN ROAD



STREET LV.

SITE PLAN

सेवा में

श्री साज कर्मचारी अभियंता महापय,
धनबाद नगर निगम

(धनबाद) ७
विषय - भा.जा. पांडर माला नया वार्ड नं. 54 टावर
नं. 1358 खरीद रकम ०९ डी. जमीन
पर भवन निर्माण की स्वीकृति संबंध में

महाराज,

रूपरेखा विषय के संबंध में कहना
है कि, राज. डी.नं. 3298 फिनांक 30/03/09 को
की गई जमीन में रास्ता में 7' चौड़ा एवं 46' लम्बा
पानी 3/4 डी. जमीन रास्ता में चली गई है
शेष 3/4 डी. वंचित जमीन पर भवन निर्माण की
स्वीकृति पर निर्णय ली जा सकती है।

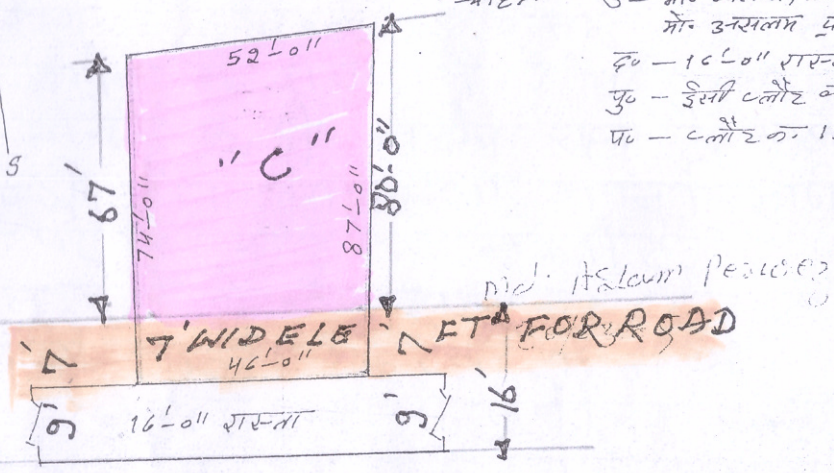
वत मानू सर्वे में नया वार्ड नं. 627 टावर नं.
958 खरीद ०९ डी वार्ड है।

उत्तर: हमारा से संबंधित नक्शा -
वनाकट रास्ता का नक्शा नं. 2 से कक्षा भा.जा. है
वाकी शेष जमीन का रड रोज से देखा
जाता है। प्राथमिक में नक्शा सुलभ कर
आगे कार्य वाही हेतु समाप्त करता है।

आपका विश्वास
अमीन - धनबाद
(श.क. Singh Amin)

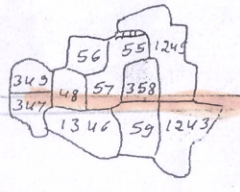
बिच्छेता : - (1) श्री बाकुलाल महतो (2) श्री भौला महतो (3) श्री महेश महतो
 पिता स्वर्ग-हरिचरण महतो शाक्ति प्रान्डर घात्ता थाना बैचम मोड़
 जिला धनबाद के तरफ से आते भोरवतार मोड़ असलम प्रवेज
 पिता अहमद अली शाक्ति नबी नगर मंडकुरिया करिम गंज
 वाराणपुर भावा बैचम मोड़ जिला धनबाद

क्षेता : - इसरत अमाल प्रति मोड़ असलम प्रवेज
 शाक्ति नबी नगर मंडकुरिया करिम गंज वाराणपुर
 थाना बैचम मोड़ जिला धनबाद
 मौजा प्रान्डर घात्ता मौजा नं. 4 खता नं. 54 प्लॉट नं.
 1358 रचना 9 डि. जमीन
 नाकशा में लाल रंग में चिह्नित है।
 नाकशा का इन्वेल 7 फीट का बराबर 10 इंच है।



मौदही (3- मोड़ अलीग, मोड़ नजीर
 मोड़ असलम प्रवेज
 दू - 10'-0" रास्ता
 फु - इसी प्लॉट का अंश
 प - प्लॉट नं. 1357

मौजा पॉइंट पाला थाना नं. 4 के अंतर्गत
 पुराना प्लॉट नं. 558 प्लॉट नं. 1358 लक्ष्मण
 रंजीत 09 डी है एक सड़क से थाना नं. 627
 प्लॉट नं. 985 लक्ष्मण 09 डी है। और इस राज
 से पुराना प्लॉट नं. 558 का सड़क से थाना नं. 627 का राज
 का सड़क से थाना नं. 627 का राज
 पुराना प्लॉट नं. 558 का राज



कुल 0.99 जमीन एकाई में
 लगी गई है। 9' चौक सड़क से फाईन
 साईट से लीटा कर 16'-0" चौड़ा
 रास्ता खोला जा बगाई गई है।
 मार्क C भू भाग से 3/4 डी. जमीन
 रास्ता में चली गई है। 8 1/4 डी. जमीन
 खोला जा उपलब्ध है भू भाग विभाजन
 की सुविधा में मिश्रण कर लिया
 सकता है।

(श. ग. Singh A मोर)