


90/510206

1973/06-07
MUSSTAD 2 and
Ena Istimafan Thar 19
M/HUSSAM

11000/- (10000 + 1000)

90/10/06

दिनांक 17/11/06 को
 के कार्यालय में
 द्वारा
 लेखापाल
 निम्नलिखित
 नाम
 नाम
 निम्नलिखित को हस्ताक्षर



17-11-06
 जयिका
 जयिका
 जयिका
 जयिका

90/11/06
 जयिका
 जयिका

जयिका
 जयिका

90/11/06
 जयिका
 जयिका
 जयिका

90/11/06



90/11/06
 जयिका

90/11/06



जयिका

निबंध प्रकाशिका

धनबाद 17-11-06

1000Rs.



कानून के अन्तर्गत
 कोर्ट के अन्तर्गत

1034/11/11
 1032/11/11



-2-
 - विक्रय पत्र क्वानादस्तावेज -

मूल्य- 2,90,000/ दो लाख नब्बे हजार रुपये ।
 सालानामालख्तारी- 50 पैसे ।

मालिक जमीन्दार झारखंड सरकार, अंचल कार्यालय धनबाद ।
 विवरण जमीन- जिला सदर निबंधन कार्यालय धनबाद, थाना- धनबाद अन्तर्गत
 पाण्डरपाला मौजा में बिक्रेतागण के खास दखली रैयती स्वत्व का जमीन, मौजा
 नं०-4, खेतानं०-30 तीस, प्लॉटनं०-1341 रकबा 4 कटोटा एवं खेतानं०-54घोवन
 प्लॉटनं०- 1362 रकबा 3 कटोटा 4 छटाक दोनो प्लोट का कुल रकबा 7 कटोटा
 4 छटाक यानी 11.97 डि० ग्यारह दशमलव नो सात डितमिल जमीन बिष्टो

किया जिसका चौदहदी-
 उत्तर- 14 फिट रास्ता
 पुरब- मो० अनवर अन्सारी एवं भोला महतो, पश्चिम- मो० रापु

015433/06

37P
V62106

1973/06-07
Mustafat Zaid
Ennassimam 27/11/07
Mathussam

11000/- (10000 + 1000)

Signature


Signature

Signature

Signature

Signature

V62106



Signature

Signature

Signature

17-11-06

37P
V62106

Signature

17-11-06

37P
V62106

Signature

17-11-06



राजीव चंद्र महतो
राजेश महतो

राजीव महतो व राजेश महतो
को जो शकल देना
है महीना -

-3-

इसदस्तावेज में एक प्रति नक्शा दाखल किया जा लाल रंगसे रंगीकर दसाया गया स्थान को बिंदी किया ।

उक्त जमीन धनबादनिबंधन कार्यालय से निबंधित दिनांक- 2-5-1973 इस्वी के 9838 नं0 केवाला दलील से प्राप्त है जो किनु महतो संव जुधु महतो संव वमदु- महतो से । नं0 संव 2 नं0 बिंदुता के कर्तास्व0 रेधा महतो के नाम से खरीदा हुआ जमीन है जिसका थोकानं0- 378 में मालगुजारी रसीद कटाता है संव 3, 4 5 नं0 बिंदुता के पिता स्व0 सुखलाल महतो के नाम से खतियान में नाम दर्ज है ।

उक्त जमीन हस्तान्तर देतु शाहरी भू- हदबन्दी अधिनियम 1976 कि धारा 26 11। के अन्तर्गत सधम पदाधिकारी धनबाद को सूचना दी गईथी, जिसका सूचना सं0- 2166 दिनांक-7-9-2006 उक्त साठ दिनों के अन्दर सधम पदाधिकारी कि और से आपत्ति नहीं मिली है अतः साठ दिन के बाद उक्त दस्तावेज आज निबंधन के लिए उपस्थापित कर रदा है।

00421170

14

12/11/06

Dr No. 6519 ~~2006~~ ~~of 2006~~

Paid to Mrs. J. J. J. J. J.

Dr. Emad Mohamed

Residence of Emad Mohamed

P. S. Khorra

Value of Re. 500/-

Pay of Stamp Re. 500/-

the document is not executable
if the serial number of stamp
which I can insert so as to make
is the requira amount is in
colours 500/-

Md. Hussain
Q. V. Dhanbad
P. No. 411872, 19

Md. Hussain
Q. V. Dhanbad
P. No. 411872, 19




12-11-06

[Handwritten signature]

[Faint, mostly illegible handwritten text, possibly bleed-through from the reverse side of the document.]



झारखण्ड JHARKHAND



सुनील कुमार शर्मा
ज्योतिष महाराज

श्रीका मेली व सोमरा मेली
को माँ शारफुल हसन
भारता महाराज

-4-


चूंकि बिजुय पत्र का विवरण यह है कि हमलोगों के सांसारिक खर्च के लिये रूपये की आवश्यकता होने पर उक्त जमीन खिड़ी करने की प्रस्ताव करने पर ज़ेलाउक्त जमीन खरी देने के लिये राजी हूँ, जिसका समर्थित सर्वोद्व मूल्य- 2,90,000 रूपये तय हुआ उक्त मूल्य में ही उक्त जमीन खिड़ी कर सटा के लिये निःस्वत्व हूँ एवं ज़ेलाको दखलदार किया हूँ दखल दिया उक्त जमीन को दान खिड़ी आदि करने की पूर्ण स्वामी व अधिकारी बनकर उपरोक्त जमीन में चास, आबाद या मकान बाग-बगिचा आदि बनाने के लिये वसवास करते हुए पुत्र-पौत्रादि के साथ परम आनन्द पूर्वक भोग दखल करते रहेंगे जिसमें बिजुलागण या उनके वारिसान को कोई उज- आपत्ति नहीं होगा करने पर सदा बा लिल व नामूर होगा ।

✓

12/11/06

N. No. 6550
 Sold to Mrs. ...
 No. ...
 Residence of ...
 A. S. ...
 Value of No. ...
 No. of Stamp No. ...
 Stamp ...

S. V. Chandra
 No. 60. 111572-77



17.11.06



शतशिक्षा-नव महेतो
उभोतिष महतो

रशिका महेतो व शोभा महेतो
श्री श्री शिखर एफ
श्रीला महेतो

-5-

श्रेता बिभ्रित जमीन का नामान्तरणअपने नाम से कराकर सालानाभालगुजारी
मालिक जमीन्दार शारखण्ड सरकार को देकर अपने नाम से रसीद हासिलकर लिया
करेगे बिभ्रित जमीन हर प्रकारभणभार जातद से मुक्त हैइसके पूर्व किसी अन्य के
हाथ दानबिभ्रि जातद नही है भविष्य मे बिभ्रितागण के उक्त जमीन मे श्रेता या
उन्के वारिसान को कोई क्षति हो तो बिभ्रितागण क्षति पूर्ति कादेनदा होगाया
होगे ।

अतः बिभ्रितागण अपना अपना स्थिर बुद्धि संवसरलता से विचार कर मूल्येकाकुल
रूपया पाकर यह बिभ्रय पत्र लिखदिया कि समय पर काम जाये। इति दिनांक
प्रमाणित कथाजाता है कि मूलदस्तावेज संव द्वितीयक दोनो प्रति एक दूसरे की
दु-ब-दु संव सच्चीप्रति लिपि है ।

रशिका महेतो

19/11/08

17-10-90



सतीशा-रघु शर्मा
ज्योतिष मस्टर
17/11/06

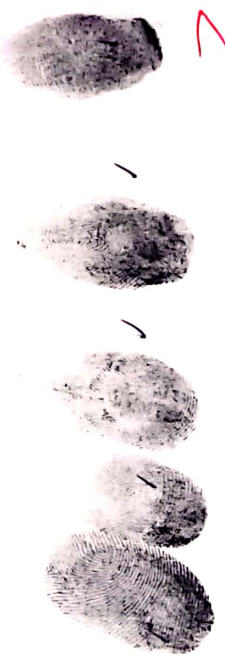
रहीका मरली व सोमरा मरली
को मॉ शक्य हलच
माला म हरी
17/11/06

हेलाका छायाचित्र



-6-

Chandana Prasad
17/11/06



दस्तावेज का मजसूम पक्षों को पढ़कर सुनाय तख्त सनाइफ दिया, प्रमाणित किया
जाता है कि बिछेलाणां खं हेला जिनका छायाचित्र दस्तावेज में लगाया गया है
के बाधा हाथके अंगुलियों के निशान भर सामने लिया गया ।

-जाते-

M. S. K. S. N.
K. M. S. N.
मॉ शक्य हलच
माला म हरी
17-11-06

~~90-11-17~~

90-11-17


90-11-17

17 11 17

17



90-11-17





झारखंड सरकार
राजस्व एवं भूमि सुधार विभाग

October 23, 2022

पंजी II प्रति

भाग वर्तमान	4	पृष्ठ संख्या	662										
जिला का नाम	धनबाद	अनुमंडल नाम	धनबाद	अंचल का नाम	धनबाद	हलका का नाम	हलका-01	इस्टेट का नाम	JHARKHAND				
मौजा का नाम	पाण्डरपाला	होलिडिंग संख्या	662	तौजी संख्या	1	थाना नम्बर	4	खाता का प्रकार	---				
मुसरत जाएद , पति-मो इमतियाज , जाति- ----													
खाता नम्बर		प्लोट संख्या		रकबा			परिवर्तन के लिए प्राधिकार			लगान	सेस		
483		1134		0 ऐ 5 डि 0 हे			MC CASE NO 2690 I 2006 2007			15	0		
337		1135		0 ऐ 6.97 डि 0 हे									
		कुल परिमाण		0 ऐ 11.97 डि 0 हे									
तारीख	प्राप्ति पत्र संख्या	साल से	साल तक	लागत बकाया	लागत चालू साल	रोड सेस बकाया	रोड सेस चालू साल	शिक्षा सेस बकाया	शिक्षा सेस चालू साल	स्वास्थ्य सेस बकाया	स्वास्थ्य सेस चालू साल	कृषि सेस बकाया	कृषि सेस चालू साल

List Of Mutation Cases on the above transaction in Register-II

Mutation Cases Not Found !!

List Of Case Status Details

यह एक कम्प्युटर जनित प्रति

यह प्रपत्र केवल प्रार्थी की जानकारी के लिए है

किसी भी प्रकार की अशुद्धियों के लिए सम्बन्धित अंचलाधिकारी से संपर्क करे

प्लाट का नक्शा देखने के लिए प्लाट नंबर क्लिक करें।

लवशा देखें



BACK

