

2551

2330



Government of Jharkhand

Receipt of Online Payment of Stamp Duty

NON JUDICIAL

Receipt Number : aabf65d92567cb3ef905

Receipt Date : 20-Apr-2022 12:38:29 pm

Receipt Amount : 93210/-

Amount In Words : Ninety Three Thousands Two Hundred And Ten Rupees Only

Token Number : 20220000048431

Office Name : SRO - Govindpur

Document Type : Sale Deed

Payee Name : Ranju Devi (Vendee)

GRN Number : 2210923594



निम्न नियम 21 के अधीन और लाटानागपुर: For Office Use :-

कार्रकारी एक्ट की धारा 4/6/11 के अधीन
जो माहय है और इण्डियन स्टाम्प एक्ट 1899
की अनुसूची 1 या 1 के 8/5 के अधीन
ब्यावहारिक स्टाम्प लगाने का है। अथवा टिकट
मन्थी से विमुक्त है या स्टाम्प - शुल्क अपेक्षित
नहीं है।

20.04.2022

निबंधन पदाधिकारी
20.04.2022

दस्तावेज जाँच किया

फार्म 4 जाँच किया

Ranjudevi
20.04.2022

इस रसीद का उपयोग केवल एक ही दस्तावेज पर मुद्रांक शुल्क का भुगतान के प्रमाण हेतु ही किया जा सकता है। पुनः प्रिन्ट कर अथवा फोटो कॉपी आदि द्वारा इसी रसीद का दुसरे दस्तावेज पर मुद्रांक शुल्क का भुगतान के प्रमाण हेतु उपयोग भारतीय मुद्रांक अधिनियम, 1899 की धारा 62 अन्तर्गत दण्डनीय अपराध है।



Price Sale Agreement Value 2330,000/- 19/04/22

रापशील वर्णित जमीन का मूल्य मार्ग दर्शिका पंक्ति
के अनुसार न्यूनतम मूल्य से कम नहीं है।

Payment is done of Rs. 71,000/-
By GRN No. 233054 Dt. 19/04/22

Am Kumar Singh
Shankara Mr. Singh
Babita Singh.
19.04.2022



Advocate. Dhanbar
PAN.- AGRPS 6806R.



-: बिक्रय पत्र (केवाला दस्तावेज) :-

बिक्रेतागण:- 1. श्री अरुण कुमार सिंह पिता स्व० राम यश सिंह, श्रेणी- सामान्य वर्ग, पेशा- व्यवसाय, साकिन्- क्वार्टर नं०- डी./2 टिचर्स कॉलोनी, पो०- आई.एस.एम., थाना एवं जिला- धनबाद, 2. श्री शैलेन्द्र कुमार सिंह पिता स्व० राम यश सिंह, श्रेणी- सामान्य वर्ग, पेशा- व्यवसाय, साकिन्- क्वार्टर नं०- 6 साईटिस्ट अपार्टमेंट सी.एम.एफ.आई.आर, पो० एवं थाना- धनबाद, जिला- धनबाद (झारखण्ड), 3. श्रीमति बबिता सिंह पति स्व० मुकुन्द कुमार सिंह एवं पिता स्व० कामता प्रसाद सिंह, श्रेणी- सामान्य वर्ग, पेशा- गृहस्थी, साकिन्- बंगलो नं०- 6, विंडसोर इस्टेट्स, 17/2 बी. वडगाँव शेरी, ओपोजीट बिशोप स्कूल कल्याणी नगर पुणे सिटी। महाराष्ट्रा (भारतीय)।

क्रेता:- श्रीमति रंजु देवी पति श्री शैलेन्द्र कुमार मालाकार एवं पिता श्री जोगेन्द्र मालाकार, श्रेणी- अत्यन्त पिछड़ा वर्ग, पेशा- गृहस्थी, साकिन्- हाउस नं०- 1134, मालीपट्टी झारुडीह, पो० एवं थाना- धनबाद, जिला- धनबाद। झारखण्ड (भारतीय)।

-: बिक्रय पत्र (केवाला दस्तावेज) :-

मूल्य:- 23,30,000/- (तेईस लाख तीस हजार) रूपये मात्र।

पुस्तक
पंजीय
कर

10/4.20

— का — का अर्जन/अपकरण नं. _____

दफ्तार गोविन्दपुर में लेखाकाही दवापर का अर्जर _____

अर्ज प्रमाणांकित मुस्कारनामा _____ संख्या _____ 20 _____

अर्जकारियों या दवाकरों में से एक श्री अर्ज, 01 कुशिर सिंह


पिता/पति का नाम _____

जन्म 20.04.1971 में _____ जिला _____

पेशे लेखाकार पेशे ने निश्चय के लिए पेशे किया _____

संख्या _____

अर्ज



Advocate, Dhanbad



Anur Kumar Singh

19.04.2022

20.04.2022



वस्त्रावज
बु बपक्ति प्रतिबन्धि
बुनि की मूची से
सुख्य है
लिपिक

Am Kumar Singh
Shankar Singh
Babita Singh
19.04.2022



Advocate Dhambra
PAN:- AQHPS 2246K.



.. 2 ..

विवरण जमीन:- जिला सदर निबन्धन कार्यालय धनबाद, उप-निबन्धन कार्यालय, अंचल एवं थाना गोविन्दपुर, हाल थाना वरवाअड़ा, अन्तर्गत "भेलाटॉड" मौजे में हमलोगों के खास दखल की नीजांश प्राप्त रैयती स्वत्व की जमीन, मौजा नं० 89 (उननबे), वार्ड नं० 22 (बाईस), नया खाता नं० 185 (एक सौ पचारी), पुराना खाता नं० 45 (पैतालीस), नया प्लॉट नं० 2238 (दो हजार दो सौ अड़तीस), पुराना प्लॉट नं० 1920 (एक हजार नौ सौ बीस), रकवा खरीदा हुआ 05 डिसमील एवं नया प्लॉट नं० 2235 (दो हजार दो सौ पैतीस), पुराना प्लॉट नं० 1928 (एक हजार नौ सौ अठाईस), रकवा खरीदा हुआ 1.60 डिसमील, दोनों नया प्लॉट में कुल खरीदा हुआ रकवा 6.60 डिसमील (छः दशमलव छः शुन्य डिसमील) अन्य सड़क पर अवस्थित "आवासीय" जमीन क्रेता को बिक्री किया, जो संलग्न नक्शे में "लाल" रंग से चिन्हित हैं। उपरोक्त जमीन का गृह संख्या- 0220004325000एम.0 हैं।

जिसकी चौहद्दी:-

- उत्तर :- बिक्रेता नीज,
- दक्षिण :- 12 फीट चौड़ा रास्ता,
- पूरब :- मनोज विश्वकर्मा एवं इन्द्रदेव चौधरी,
- पश्चिम :- ललन दुबे।

उपरोक्त चौहद्दी के मुताबिक इस केवाला दस्तावेज के द्वारा 6.61 डिसमील (छः दशमलव छः एक डिसमील) जमीन क्रेता को बिक्री किया।

उपरोक्त जमीन धनबाद निबन्धन कार्यालय से निबन्धित दिनांक- 17/02/1993 ईस्वी के 1207 नं० केवाला दस्तावेज द्वारा बिमल चन्द्र दे पिता स्व० नकुल चन्द्र दे एवं अन्य, साकिन- पुलिस लाईन हिरापुर, थाना एवं जिला- धनबाद से 1 एवं 2 नं० बिक्रेतागण के पिता तथा 3 नं० बिक्रेता के पति के पिता अथवा ससुर राम यश सिंह के नाम पर खरीदी गई जमीन है। राम यश सिंह द्वारा अपने खरीदे हुए जमीन को अपने दखल-कब्जे में लेकर खास दखल में दखलीकार होकर अंचल कार्यालय गोविन्दपुर के खारीज दाखील मुकदमा संख्या- 805 (IV), सन् 2003-04 ईस्वी के द्वारा अपने नाम से लगान धार्य करवाकर मालिक जमीन्दार झारखण्ड सरकार को हर साल जमाबन्दी संख्या- 1467 में लगान अदाय देकर निर्विघ्न, निर्विवाद एवं शान्तिपूर्ण अवस्था में भोग दखल करते हुए स्वर्ग सिंघार गये। राम यश सिंह की मृत्यु के पश्चात् उनके तीन पुत्रगण जो इस केवाला दस्तावेज के बिक्रेता नं० 1 एवं 2 तथा बिक्रेता नं० 3 के पति उनके समस्त जमीन के वारिस हुए। तत्पश्चात् बिक्रेता नं० 3 के पति की मृत्यु के पश्चात् उपरोक्त जमीन बिक्रेता नं० 3 ने उत्तराधिकार सुत्र से नीजांश प्राप्त किया। अतः वर्तमान समय उपरोक्त तीनों बिक्रेतागण उपरोक्त विवरण अंकित जमीन अपने-अपने दखल-कब्जे में लेकर खास दखल में दखलीकार होकर निर्विवाद भोग दखल करते हुए निर्विघ्न एवं शान्तिपूर्ण अवस्था में आज इस दस्तावेज द्वारा विवरण अंकित जमीन में से अपने-अपने नीज अंश की जमीन क्रेता को बिक्री किया। उपरोक्त जमीन पंजी II के भाग वर्तमान 7 एवं पृष्ठ संख्या 30 में 1 एवं 2 नं० बिक्रेतागण के पिता तथा 3 नं० बिक्रेता के पति के पिता अथवा ससुर राम यश सिंह के नाम पर अंकित हैं।

Amrinder Singh
Shardara Singh
Babita Singh

19.04.2022



Advocate, Dhanban

PAN.- BKIPS 5389F.



.. 3 ..

सालाना मालगुजारी- 25 पैसे,
मालिक जमीन्दार झारखण्ड सरकार, मो० पो०- धनवादा
अंचल कार्यालय गोविन्दपुरा

“दस्तावेज में अंकित भूमि सरकार द्वारा प्रतिबन्धित नहीं हैं, यथा सरकारी गैर मजरूआ, सरकार द्वारा अहस्तान्तरणीय, भूदान से प्राप्त, वनभूमि, आदिवासी एवं केशर-ए हिन्द खाता के अन्तर्गत अथवा अधिग्रहित भूमि की श्रेणी में नहीं आता हैं। विक्रेतागण सी० एन० टी० एक्ट 1908 की धारा 46 (6) में वर्णित जाति/जनजाति वर्ग से सम्बन्धित नहीं हैं एवं साथ ही दस्तावेज में वर्णित विक्रय भूमि की कथा से विक्रेतागण एवं क्रेता दोनों संतुष्ट एवं सहमत हैं।”

चूँकि, सांसारिक एवं अन्यान्य खर्च के लिए रुपये की कठिन आवश्यकता होने पर विवरण अंकित जमीन बिक्री करने की प्रार्थना क्रेता से किया एवं उनके सम्मत होने पर उपरोक्त जमीन का समयोचित सर्वोच्च मूल्य दोनों पक्षों के मशवरा से गवाहों के सामने 23,30,000/- (तेईस लाख तीस हजार) रुपये तय हुआ। आज इसी मूल्य पर उपरोक्त जमीन क्रेता को बिक्री कर क्रेता मय-वारिसान को उपरोक्त जमीन के दान, बिक्री, रेहन आदि हर प्रकार के हस्तान्तरण का सम्पूर्ण मालिक-व-स्वामी बनाकर हर प्रकार से निःस्वत्व होकर दखलकार किया एवं दखल दिया।

क्रेता मय-वारिसान उपरोक्त जमीन को अपने दखल-कब्जे में लेकर कच्चा-पक्का मकान, कुँआ, बाग-बगीचा आदि बनाकर नीज बसवास करें या पुत्र-पौत्रादि के साथ परम आनन्दपूर्वक सुख भोग दखल करें। इसमें हमलोग या हमलोगों के वारिसान को कमी किसी भी प्रकार की उज्र-आपत्ति आदि नहीं होगी, करने पर सर्वथा अमान्य, अग्राह्य, अस्वीकृत एवं अदालत में बातिल-व-नामंजूर होगा।

बिक्रीत जमीन की सालाना मालगुजारी मालिक जमीन्दार झारखण्ड सरकार को मय शेष हर साल अदा देकर हमलोगों का नाम कटवाकर क्रेता अपने नाम से नामान्तरण कर लगान देने की रसीद हासिल कर लिया करेंगे। नामान्तरण में किसी भी प्रकार की असुविधा होने पर हमलोग, क्रेता को हर सम्भव सहायता करने के लिए बाध्य रहेंगे।

बिक्री जमीन हर हाल में हमलोगों के खास दखल एवं पूर्णतः निर्विघ्न, निर्दाय, निर्दाष एवं शान्तिपूर्ण अवस्था में प्राप्त नीज अंश की जमीन हैं। कमी किसी भी प्रकार का हस्तान्तरण आदि नहीं किया गया है। हर प्रकार से ऋणमुक्त हैं। भविष्य में किसी भी प्रकार की त्रुटि पाये जाने पर सम्पूर्ण क्षति का देनदार बनकर मय-वारिसान क्षतिपूरण करेंगे।

Amu Kumar
Shankar Mr. Singh
Babita Singh
19.04.2022

.. 4 ..

अतः हमलोग अपनी-अपनी स्थिरबुद्धि, सरलमन, शान्तचित एवं स्वस्थ शरीर में रहकर मूल्य का समस्त रूपये गवाहों के सामने समझ-बुझकर और पाकर यह केवाला दस्तावेज लिख दिया कि, समय पर काम आवें। ईति दिनांक- 19/04/2022 ईस्वी।

क्रेता का छायाचित्र



Advocate, Dhanbad
PAN:- GEJPD 3208G.

रजत देवी
19.04.2022



प्रमाणित किया जाता है कि, बिक्रेतागण एवं क्रेता का जो छायाचित्र इस दस्तावेज में लगा है, के बाँये हाथ के अंगुलियों के निशान मेरे सामने लिया गया है। बिक्रेतागण एवं क्रेता के कथनानुसार एवं उनलोगों के द्वारा उपलब्ध कागजातों के आधार पर दस्तावेज का प्रारूप बनाया और दोनों पक्षों को पढ़कर सुनाया तथा समझाया।

Deepak Kumar
Adv Dhanbad
E No - 968/11

-: गवाहगण का हस्ताक्षर :-

(1) मृत्युंजय शर्मा
पिता लाला सिंह शर्मा
215 - 01691 न
भाग - (9) 247915
दिना - 247915
19.04.2022

(2) Omprakash Tiwari

S/o. Pawan Tiwari

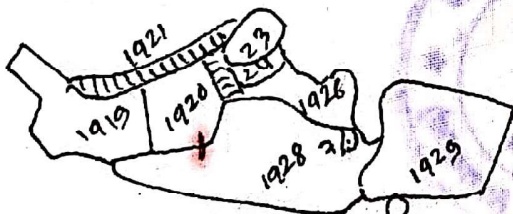

At Dhanbad
PS+ Dist - Dhanbad
19.04.2022

SELLER: (1) ARUN KUMAR SINGH S/O LATE RAM YASH SINGH OF QTR NO 1 NEW D/2 TEACHERS COLONY P.S. I. S. M. P. 3 AND DIST. DHANBAD (2) SRI. SHAILENDRA KUMAR SINGH S/O LATE RAM YASH SINGH OF HO:-6 SCIENTIST APARTMENT C. M. F. I. R. P. O, P. S. AND DIST. DHANBAD AND (3) SMT. BABITA SINGH W/O LATE MUKUND KUMAR SINGH OF BUNGLOW NO 6 WINDSOR

PURCHASER: SMT. RANJU DEVI W/O SHAILENDRA KUMAR MALAIKAR OF HOUSE NO 1134 MALIPATTI JHARUDIH P. S AND DIST. DHANBAD

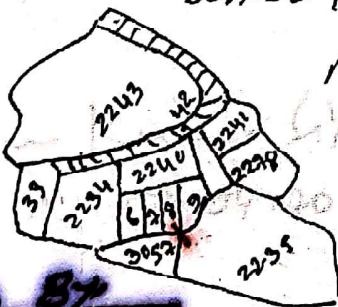
SCHEDULE: MOURA BHELATAND HO 89 NEW KHATA NO 185 OLD KHATA NO 45 NEW PLOT NO 2238 OLD PLOT NO 1920 AREA 5 DEC AND NEW PLOT NO 2235 OLD PLOT NO 1928 AREA 1.60 DEC TOTAL AREA 6.60 DEC OR

BOUNDARY: NORTH: SELLER'S M12
 SOUTH: 12'-0" WIDE RASTA
 EAST: MANOJ VISHWAKARMA AND INDRADON CHOUHARY
 WEST: LALAIN PUBEY



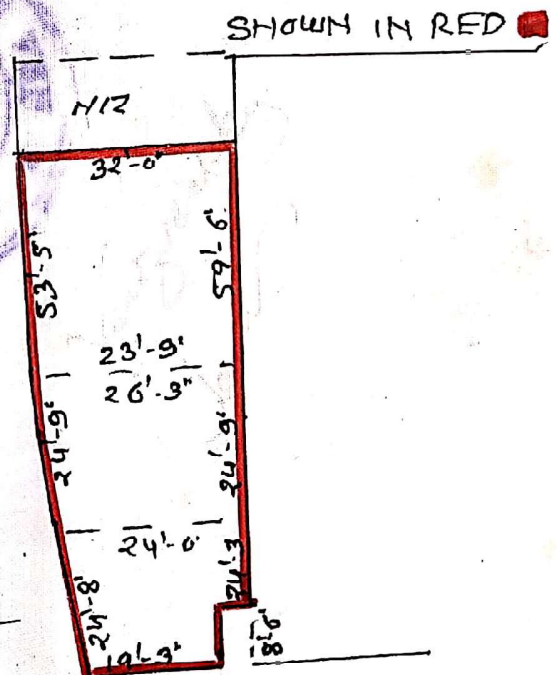
OLD S.S MAP

SCALE: 10 1/2" = 1 MILE



NEW S.S MAP

Arunkumar Singh
 Shaileendra K Singh
 Babita Singh
 19.04.2022



SHOWN IN RED

12'-0" WIDE RASTA

NOT TO SCALE

19.04.2022