

1167 1700 + 153900 + 270700 + 291000 = 999000
P. Dugla 1999



Handwritten calculations and notes on the left side of the page, including various numbers and small text fragments.

Handwritten signatures and names in the middle section, including 'decahsnis', 'Bartram Pd', 'Kishan Kuvce', and 'Sandip Keshi'.

02DD 430689

Handwritten notes on the right side, including 'Radnu Keshi' and 'Rupesh Keshi'.

पारिवारिक व्यवस्था पत्र सह बंटवारा नामा दलील
 प्रथम पक्ष 1. श्री द्वारिका प्रसाद पिता स्वर्गीय रामेश्वर लाल साह।
 2. श्री लल्लु केशरी पिता श्री द्वारिका प्रसाद।
 3. श्री बलराम प्रसाद

जन्मति केशरवानी वैश्य, पेशा व्यवसाय आदि, साकिवान हरिकिथुन साह लेन वी देवघर, थाना देवघर, राँचेडिबिजान, संवरजिष्टी व जिला देवघर।

SHIV SAI INFRASTRUCTURE
 Seema Seegi
 Proprietor

ATTESTED
 11/11/19
 NOTARY (REGD No.-225/04)
 GOVT. OF JHARKHAND
 DEOGHARI, JHARKHAND



02DD 430687

ब्रह्म साह
 लाल साह
 राब्राम पट
 केशव केशरी
 नन्द गणेश साह
 सन्दीप केशरी
 अमित केशरी
 कानू केशरी
 रमेश केशरी
 रुपेश केशरी
 अमि केशरी
 सुधीर कुमार केशरी
 बाल गौरी केशरी
 अरुण केशरी
 अशोक केशरी
 शशि केशरी

तृतीय पक्ष :- 1. श्री नन्द गोपाल साह पिता स्वर्गीय रामेश्वर लाल साह।

2. श्री अनुप केशरी उर्फ अरुण सागर } पिता श्री नन्द गोपाल साह।


3. श्री सन्दीप केशरी

जाति केशरवानी वैश्य, पेशा व्यवसाय आदि, साकिनान हरिकेशुन साह लेन वी देवघर, थाना देवघर, सबलिगिजन, सबरजिष्ट्री व जिला देवघर।

SHIV SAI INFRASTRUCTURE
 Seema. Singh
 Proprietor

ATTESTED
 8/7/18

NOTARY (REGD No.-225/04
 GOVT. OF JHARKHAND
 DEOGHAR, JHARKHAND)



02DD 430684

1. Chaitanya 3/7/107
 2. Ganesh 3/7/107
 3. Babbar P. Singh 3/7/107
 4. Abhinav Singh 3/7/107
 5. Krishna K. Singh 3/7/107
 6. Nand Lal Singh 3/7/107
 7. Rajendra Singh 3/7/107
 8. Sandeep Singh 3/7/107
 9. Manoj Singh 3/7/107
 10. Amit Singh 3/7/107
 11. Ramesh Singh 3/7/107
 12. Rajendra Singh 3/7/107
 13. Rajendra Singh 3/7/107
 14. Rajendra Singh 3/7/107
 15. Rajendra Singh 3/7/107
 16. Rajendra Singh 3/7/107
 17. Rajendra Singh 3/7/107
 18. Rajendra Singh 3/7/107
 19. Rajendra Singh 3/7/107
 20. Rajendra Singh 3/7/107

धष्ट पक्ष :- 1. श्री सुधीर कुमार केशरी पिता स्वर्गीय रामेश्वर लाल साह ।
 2. सार्थक कुमार केशरी नावालिग उम्र करीब 2 वर्ष पिता व स्वामानिक
 अभिभावक श्री सुधीर कुमार केशरी ।
 जाति केशरवानी वैश्य, पेशा व्यवसाय आदि, साकिन्मान हरिकिशन साह क्षेत्र
 देवघर, थाना देवघर, सबडिविजन, सदरजिल्हा व जिला देवघर ।

SHIV SAI INFRASTRUCTURE
 Seema Singh
 Proprietor

ATTESTED
 8/10/18
 NOTARY REGD No.-225/04
 GOVT. OF JHARKHAND
 DEOGHAR/JHARKHAND



02DD 430682

चकोर शर्मा 31/7/07
 ललित क 31/7/07
 Prabhakar P 31/7/07
 Bhatnagar Pradman 31/7/07
 Kanchi K 31/7/07
 Nand Lal 31/7/07
 Sandeep K 31/7/07
 Anshu K 31/7/07
 Ajit Kumar Keshri 31/7/07
 Kanne Keshri 31/7/07
 विष्णु 31/7/07
 Rashmi Keshri 31/7/07
 Rupesh Keshri 31/7/07
 अमरिन्दर केशरी 31/7/07
 योगेश्वरी देवी 31/7/07
 नम्रता देवी 31/7/07
 वीर देवी 31/7/07
 Shashi Keshri 31/7/07

लेख्य प्रकार :- पारिवारिक व्यवस्था पत्र सह बंटवारा नामा दलील।

सम्पत्ति की कीमत :- प्रथम पक्ष के हिस्से की सम्पत्ति की कीमत मो 9,23,000/- रुपये मात्र।

द्वितीय पक्ष के हिस्से की सम्पत्ति की कीमत मो 25,91,000/- रुपये मात्र।

तृतीय पक्ष के हिस्से की सम्पत्ति की कीमत मो 27,07,000/- रुपये मात्र।

चतुर्थ पक्ष के हिस्से की सम्पत्ति की कीमत मो 29,51,000/- रुपये मात्र।

पंचम पक्ष के हिस्से की सम्पत्ति की कीमत मो 21,70,000/- रुपये मात्र।

षष्ठ पक्ष के हिस्से की सम्पत्ति की कीमत मो 15,38,000/- रुपये मात्र।

SHIV SAI INFRASTRUCTURE

Seema Singh
Proprietor

ATTESTED 8/10/18

NOTARY REGD No-22594
GOVT. OF BIHAR
DECCAN JAWAHAR



02DD 430681

फलशुभ
 3/7/07
 3/7/07
 Babram Pds 11/07
 3/7/07
 Bickram Prasad Meena
 3/7/07
 Krishna Kr (exl)
 3/7/07
 Nand Lal
 3/7/07
 Sandhya Keshri
 3/7/07
 Mrs. Chait 300 Poul 10/11
 3/7/07
 Ajit K. Keshri
 3/7/07
 Xanana Keshri
 3/7/07
 प्रमोद 22/11
 3/7/07
 Radhwa Keshri
 3/7/07
 Ramesh Keshri
 3/7/07
 Anurag Keshri
 3/7/07
 सुधीर कांत केशरी
 3/7/07
 प्रमोद 22/11
 3/7/07
 प्रमोद 22/11
 3/7/07
 देवराज देव
 3/7/07
 Shashi Keshri
 3/7/07

सम्पत्ति का विवरण :- निम्न अनुसूची सम्पत्ति "क", "ख", "ग", "घ" "च" और "छ" में वर्णित है।

विदित हो कि दिनांक 09/05/1932 ईस्वी में निबंधन कार्यालय देवघर से निबंधित एक कीता बंटवारानामा दलील पुस्तक संख्या 01, जिल्द संख्या 05, पृष्ठ संख्या 44 से 47 में निबंधित जिसकी संख्या 158 वर्ष 1932 ईस्वी के द्वारा, गोर्वधन साह पिता स्वर्गीय गोपी साह व महादेव साह पिता स्वर्गीय सीताराम साह एवं श्री भगवान साह उर्फ भगनी साह पिता स्वर्गीय हरखी साह के बीच में बंटवारा होने पर, जिला संचाल प्रगना, वर्तमान जिला देवघर, सबडिविजन, शबरजिपट्टी व थाना देवघर, सामील गौजा तालुक देवघर

SHIV SAI INFRASTRUCTURE
 Seena Sengli
 Director

ATTESTED
 8106
 NOTARY (REGD No.-225/04
 GOVT. OF JHARKHAND
 JOGHARI JHARKHAND)

देवराज देव
 3/7/07



02DD 430680

Handwritten signatures and names:
 Gauri K. 3/7/07
 Babram P. 3/7/07
 Bala Ram 3/7/07
 Krishna K. 3/7/07
 Nand Lal 3/7/07
 Sankar K. 3/7/07
 Anand K. 3/7/07
 Ajit K. 3/7/07
 Kamal K. 3/7/07
 Ramesh K. 3/7/07
 Anil K. 3/7/07
 Ashish K. 3/7/07
 Anand K. 3/7/07
 Ashish K. 3/7/07
 Ashish K. 3/7/07
 Ashish K. 3/7/07

नं० 14 महल्ला सनवेल बाजार के अन्दर (जिसके पुरब-वंशी साह के गली व दोलासा भगवान साह का, पश्चिम-रामलाल व देवेन्द्र बाबु का मकान व जमीन, उत्तर-सनवेल बाजार का सरकारी सड़क, दखिन-वंशी साह के फुश का मकान) ऐही चौहद्धी मध्ये मोरखशी मोकरी सत्व का पक्का एकतल्ला व दो तल्ला मकान व कुआँ आदि, व मौजा झौसागढ़ी न० 582 के अन्दर बसौडी सत्व की जमीन व मकान रकवा 5 कटठा (जिसके पुरब-वंशी साह के गली, पश्चिम-हाडी साह का मकान, उत्तर-अग्रवाला आश्रम, दखिन-सरकारी सड़क), उपर्युक्त भगवान साह उर्फ भंगनी साह व भगवान साह के लड़का के हिस्से में मिली तथा थाना मोहनपुर के अन्तर्गत मौजा महतवाइनडीह न० 697 के अन्दर पर्चा न० 5 जो इजमाल रहा।

Handwritten notes:
 3/7/07
 3/7/07
 3/7/07

SHIV SAI INFRASTRUCTURE
Seema Singh
 Proprietor

ATTESTED
 8/10/18
 NOTARY REGD No-225104
 GOVT. OF JHARKHAND
 BHOJPAR JHARKHAND



02DD 430679


HILASMS
 3/11/07
 Lamin
 3/11/07
 R. Ram P.
 3/11/07
 Bushnor J. N. K. Verma
 3/11/07
 Krishna K. Verma
 3/11/07
 Nand Lal Singh
 3/11/07
 Sandeep
 3/11/07
 3/11/07
 Ajit K. Verma
 3/11/07
 Kamae Kishan
 3/11/07
 P. P. Singh
 3/11/07
 Rashmi Keshri
 3/11/07
 Rupa Singh
 3/11/07
 Anuj K. Keshri
 3/11/07
 सुधीर कुमार
 3/11/07
 लीलेश्वरी
 3/11/07
 नवीनी देवी
 3/11/07
 देवराणी देवी
 3/11/07

उपर्युक्त भगवान साह उर्फ भगनी साह उक्त अपने हिस्से की सम्पत्ति पर
 निर्विवाद रूप से भोगवान व दखलकार रहते हुए व उसके बावत वार्षिक
 मालिगुजारी व टैक्स आदि आदाय करते हुए पुनः दिनांक 05/04/1940 ईस्वी
 में निबंधन कार्यालय देवघर से निबंधित विक्रय पुत्र पुस्तक संख्या 01, जिल्द
 संख्या 01, पृष्ठ संख्या 446 से 448 में निबंधित जिसकी संख्या 97 वर्ष 1940
 ईस्वी के द्वारा, थाना देवघर के अन्तर्गत सामील टाउन देवघर नं 414 के
 अन्दर मोररसी मोकररी सत्त्व की जमीन रकबा 3 कटठा, तदुपरिस्थित पोखता
 एक तल्ला मकान, साज कपाट मरूमत वगैरह, अन्दर हलका देवघर
 नगरपालिका वार्ड नं 5, होलिंग नं 152 को श्री रामेश्वर लाल सराफ पिता
 स्वर्गीय चुनीलाल सराफ साकिन व थाना देवघर, जिला सुशाल परगना, वर्तमान

देवराणी देवी
 3/11/07
 Shobha Keshri
 3/11/07

SHIV SAI INFRASTRUCTURE
 Seema Singh
 Director

ATTESTED
 8/10/18
 NOTARY REGD No. 22004
 GOVT. OF JHARKHAND
 DEOGHAR JHARKHAND



02DD 430678

Anand Singh 3/11/07
 Laxmi 3/11/07
 Bhatnagar 3/11/07
 Bhatnagar Road Keshu 3/11/07
 Kishu Mr Keshu 3/11/07
 Nand Lal 3/11/07
 Sandeep Keshu 3/11/07
 3/11/07
 3/11/07
 Kanna Keshu 3/11/07
 3/11/07
 Rashmi Keshu 3/11/07
 3/11/07
 Rupeta Keshu 3/11/07
 Anil Mr Keshu 3/11/07
 3/11/07
 3/11/07
 3/11/07
 3/11/07
 3/11/07

जिला देवघर के निवासी से खरीद किये व उसपर दखल कब्जा लेकर तथा सरकारी सिरिस्ता में अपना नाम दर्ज कराकर टैक्स आदि आदाय करते हुए व उसपर निर्विवाद रूप भोगवान व दखलकार रहते हुए पुनः दिनांक 17/03/1942 ईस्वी में निबंधन कार्यालय देवघर से निबंधित विक्रय पुत्र पुस्तक संख्या 01, जिल्द संख्या 5, पृष्ठ संख्या 95 से 96 में निबंधित जिसकी संख्या 233 वर्ष 1942 ईस्वी के द्वारा, थाना देवघर के अन्तर्गत मौजा झौसागढी न0 582 के अन्दर बसौड़ी सत्व की जमीन रकबा 1 बीघा, 3 कटठा, 6 धुर, मय तदुपरिस्थित पोखता कोठरी एक व चहारदिवारी व कुओं, अन्दर प्लाट न0 31, अन्दर हलका देवघर नगरपालिका तत्कालीन वार्ड न0 12, को शेख अब्दुल गफुर उर्फ डोमन पिता मृत शेख सैयद, खुद व गार्जीयन तरफ नाबालिगान

3/11/07
 3/11/07
 3/11/07
 3/11/07

SHIV SAI INFRASTRUCTURE
 Seema Singh
 Proprietor

ATTESTED
 8/10/18



02DD 430677


4415815
 कलकत्ता
 31/10/18
 Babram P. Singh
 31/10/18
 Kishu Kricha Singh
 Nand Sanyal
 Sandhya Kishor Singh
 Chhik Kishor Singh
 Kenna Kishor
 31/10/18
 Rashmi Kishor
 31/10/18
 Ruyesh Kishor
 31/10/18
 Anil Kishor
 31/10/18
 अर्पण केशरी
 31/10/18
 अर्पण केशरी
 31/10/18
 अर्पण केशरी
 31/10/18

पुत्रगण शोख बारीक व. शोख अब्दुल शरीक, साकिनान टाउन देवघर, थाना देवघर जिला सथाल परगना, वर्तमान जिला देवघर के निवासी से खरीद किये व उसपर दखल कब्जा लेकर तथा सरकारी सिरिस्ता में अपना नाम दर्ज कराकर वार्षिक मालगुजारी व टैक्स आदि आदाय करते हुए व उसपर निर्विवाद रूप से भोग दखल करते रहे।

उपर्युक्त भगवान साह उक्त सम्पत्तियों पर त्पजिन्दगी निर्विवाद रूप से भोग दखल करते रहे व उनके स्वर्गवास कर जाने पर उनके एकमात्र पुत्र व कानूनी उत्तराधिकारी रामेश्वर लाल साह वारिस सुत्र से उक्त सम्पत्तियों के एकमात्र मालिक व अधिकारी होकर वार्षिक मालगुजारी व टैक्स आदि आदाय करते हुए तथा टाउन देवघर के अन्तर्गत मौजा श्यामगज न0 413 के अन्दर

SHIV SAI INFRASTRUCTURE
 Seema Singh
 Notiator

ATTESTED
 8/10/18
 NOTARY (REGD No.-225/04
 GOVT. OF JHARKHAND
 DEOGHARI/JHARKHANDI



02DD 430676

गुरुनारायण शर्मा
 जयपुर
 लाल केशरी
 जयपुर
 Bahram Puri
 जयपुर
 Radhika Devi
 जयपुर
 Krishna Prasad
 जयपुर
 Nand Lal
 जयपुर
 Sandeep Keshri
 जयपुर
 अजीत कुमार
 जयपुर
 अजीत केशरी
 जयपुर
 Kamna Keshri
 जयपुर
 रमेश शर्मा
 जयपुर
 Ramesh Keshri
 3/7/07
 Ramesh Keshri
 जयपुर
 Anil Kumar
 जयपुर
 अजीत कुमार के शर्मा
 जयपुर
 लाल केशरी के शर्मा
 जयपुर
 नन्द गोपाल साह
 जयपुर
 अजीत कुमार के शर्मा
 जयपुर

महल्ला शीलवाला राय श्रेड में बसौड़ी सत्व की जमीन रकवा स्थानीय रोहिणी इस्टेट के माप से कमबेसी 11 कट्टा को हासिल कर तथा रोहिणी इस्टेट के सिरिस्ता में सालाना खजाना आदाय करते हुए व उसमें मकान आदि बनाकर इस्टेट भेष्ट कर जाने के बाद बिहार सरकार को जमाबंदी न० 3161 के बावत वार्षिक मालगुजारी 7.75 रुपये अलावे शेष वगैरह आदाय करते हुए तथा देवघर नगरपालिका वार्ड न० 12 के होलिडिंग न० 528, 529, 530 व 531 के बावत टैक्स आदि आदाय करते हुए व उसपर अनिर्विवाद रूप से भोग देखल करते हुए अपनी पत्नी समर्थन कर्ता न० 1 लालमणि देवी, छः पुत्रगण कमशः प्रथम पक्ष न० 1 द्वारिका प्रसाद, द्वितीय पक्ष न० 1 बालेश्वर प्रसाद केशरी, तृतीय पक्ष न० 1 नन्द गोपाल साह, चतुर्थ पक्ष न० 1 अजीत कुमार केशरी

गुरुनारायण शर्मा
 जयपुर
 लाल केशरी
 जयपुर

SHIV SAI INFRASTRUCTURE
 Seema Singh

ATTESTED
 8/10/11
 NOTARY REGD No.-22504
 GOVT. OF JHARKHAND
 DEOGHAR/JHARKHAND



02DD 430675

श्रीमान्
 3/1/07
 लाल कृष्ण
 3/1/07
 Bebram P.O.
 Bhabha Nagar, Jalandhar
 3/1/07
 Kishan Singh
 3/1/07
 Nand Lal
 3/1/07
 Sandeep Keshri
 3/1/07
 2004 Chandi Ch. Jalandhar
 Ajit K. Singh
 3/1/07
 Kamal Keshri
 3/1/07
 दिनेश
 3/1/07
 Rashmi Keshri
 3/1/07
 Rakesh Keshri
 3/1/07
 Anil K. Keshri
 3/1/07
 धीरेंद्र
 3/1/07
 ललित
 3/1/07
 नवप
 3/1/07
 देवराज देव
 3/1/07

पंचम पक्ष नं० 1 दिलीप साह, षष्ठ पक्ष नं० 1 सुधीर कुमार केशरी व चार
 पुत्रीगण कमशः समर्थन कर्ता नं० 2 नन्दरानी देवी, समर्थन कर्ता नं० 3 देवराणी
 देवी, समर्थन कर्ता नं० 4 शशि केशरी व समर्थन कर्ता नं० 5 इन्द्राणी केशरी के
 साथ उक्त सम्पत्तियों के वाबत वार्षिक मालगुजारी व टैक्स आदि आदाय करते
 हुए इजमाल रूप में निर्विवाद रूप से भोगवान व दखलकार हुए।

थाना देवघर के अन्तर्गत मोजा टाउन देवघर महलना शशि भुषण राय
 रोड के अन्दर चौक चान्दनी में मोरस्ती मोकरी सत्व की जमीन रकवा अन्दाजी
 4 कटठा, मय तदुपरिस्थित पक्का एकतल्ला मकान व कच्चा मकान, पक्का
 कुओं व तत्सलग्न चबुतरा आदि, अन्दर हलका देवघर नगरपालिका तत्कालीन
 वार्ड नं० 5, हॉटलिंग नं० 58 को इजमाल परिवार के इजमाल अर्थ से दिनांक

- 15 -

SHIV SAI INFRASTRUCTURE
 Seema Singh
 Proprietor

ATTESTED
 81018

NOTARY (REGD) No.-225734
 GOVT. OF JHARKHAND
 DEOGHAR/JHARKHAND

देवराज देव
 3/1/07
 Shashi Keshri
 3/1/07



देवनागरी 3/11/07
 Lalk 3/11/07
 Bahram P.J. 3/11/07
 Beshu Keshri 3/11/07
 Krishna K. 3/11/07
 Nand K. 3/11/07
 Sandeep K. 3/11/07
 25/01/1947 ईस्वी के द्वारा
 Ajit K. 3/11/07 Keshri
 Keshri Keshri 3/11/07
 Ramesh Keshri 3/11/07
 Rupaeta Keshri 3/11/07
 Anuj K. Keshri 3/11/07
 02DD 430674
 देवनागरी देव
 देवनागरी देव
 देवनागरी देव
 देवनागरी देव
 देवनागरी देव

25/01/1947 ईस्वी में निबंधन कार्यालय देवघर से निबंधित बिक्रय पत्र पुस्तक संख्या 01, जिल्द संख्या 01, पृष्ठ संख्या 259 से 265 में निबंधित जिसकी संख्या 28 वर्ष 1947 ईस्वी के द्वारा, प्रियनाथ खवाड़े उर्फ छोटेबाबु खवाड़े पिता स्वर्गीय गोविन्द प्रसाद खवाड़े व श्री भागवत नारायण खवाड़े व श्री कृष्ण नारायण खवाड़े उर्फ मांगन खवाड़े पिता श्री प्रियनाथ खवाड़े उर्फ छोटेबाबु खवाड़े व श्री कोडी खवाड़े नाबालिग तरफ गार्जीयन पिता श्री प्रियनाथ खवाड़े उर्फ छोटेबाबु खवाड़े, व नाबालिग श्री नूनवा खवाड़े उर्फ बुढा खवाड़े पिता श्री भागवत नारायण खवाड़े, नाबालिग तरफ वलि गार्जीयन दादा श्री प्रियनाथ खवाड़े उर्फ छोटेबाबु खवाड़े साकिनान टाउन देवघर, थाना देवघर जिला संथाल परगना, वर्तमान जिला देवघर के निवासीगण से, समर्थन कर्ता नं० 1 लालगण देवी खरीदकर व उसपर दखल कब्जा लेकर तथा अचल कार्यालय देवघर व

देवनागरी देव
 देवनागरी देव
 देवनागरी देव
 देवनागरी देव
 देवनागरी देव

SHIV SAI INFRASTRUCTURE
 Seenu Singh
 Proprietor
 ATTESTED
 81018
 NOTARY (REGD No.-225/04
 GOVT. OF JHARKHAND
 DEOGHAR (JHARKHAND)



03AA 799237

Gurjit S/S 3/7/68
 Kamal 3/7/68
 Gauram P 3/7/68
 Babbar Singh Khera 3/7/68
 Kanchan Prasad 3/7/68
 Nand Singh 3/7/68
 Sanyal Kishor 3/7/68
 234 3/7/68
 Ajit K 3/7/68 Kashi 3/7/68
 Kumar Keshri 3/7/68
 3/7/68
 Rashmi Keshri 3/7/68
 Ramesh Keshri 3/7/68
 Kamal Keshri 3/7/68
 अशोक कुमार 3/7/68
 बालाजी 3/7/68
 अरवि 3/7/68
 देवरी देवी 3/7/68

नगरपालिका देवघर के कार्यालय में नाम दर्ज करवाकर वार्षिक मालगुजारी व टैक्स आदि आदाय करते हुए इजमाल परिवार के सदस्यगण के साथ निर्विवाद रूप से भोगवान व दखलकार हैं।

थाना देवघर के अन्तर्गत सामील टाउन देवघर न0 414 के अन्दर महल्ला शिवगंगा लेन में लाखराज सत्व की जमीन रकवा 9 डिसेमिल तदुपरिस्थित मकानादि, अन्दर हलका देवघर नगरपालिका वार्ड न0 1, होल्डिंग न0 पुराना 1053, वाद उसके 1 को, इजमाल परिवार के इजमाल अर्थ से दिनांक 15/11/1962 ईस्वी में निबंधन कार्यालय, देवघर से निबंधित विक्रय पत्र पुस्तक संख्या 01, जिसकी संख्या 2027 वर्ष 1962 ईस्वी के द्वारा, महाराजाधिराज सर कामेश्वर सिंह बहादुर पिता स्वर्गीय महाराजाधिराज सर

SHIV SAI INFRASTRUCTURE
 Seema Singh
 Proprietor

ATTESTED
 8/10/18
 NOTARY REGD No-225/04
 GOVT OF JHARKHAND
 REGISTRAR, BHADRAKANE

मनीषा देवी 3/7/68
 Shashi Keshri 3/7/68




देवानसि 3/11/07
 G.M.C. 3/11/07
 Bahan P.J. 3/11/07
 Babruze Prasad Kano 3/11/07
 K. Vishu K. Viced 3/11/07
 Namal Singh Patel 3/11/07
 Sombhu Keshri 3/11/07
 2034 (25/10) 3/11/07
 Ajit Kumar Keshri 3/11/07
 Kamna Keshri 3/11/07
 दि. मधु 31/10/07
 Rashmi Keshri 3/11/07
 Rupesh Keshri 3/11/07
 Anil K. Kashyap 3/11/07
 श्री श्री कुमारी लाल 3/11/07
 लालमणि लाल 3/11/07
 नन्दराज लाल 3/11/07
 प्रवरानन्द 3/11/07

रामेश्वर सिंह बहादुर, जी. सी. आई. ई. के. बी. ई. गळ्डी नसीन राज रेयासत दरभंगा, थाना व जिला दरभंगा व जारिये एसिसटेन्ट मैनेजर व मोख्तार श्री दुर्गनन्द झा पिता स्वर्गीय पंडित बबुए झा, साकिन मौजा झंझारपुर, थाना झंझारपुर, जिला दरभंगा (Vide Power No. 18 for the year 1954 authenticated by the registering officer Darbhanga) के निवासी से, उपर्युक्त रामेश्वर लाल साह खरीदकर व उसपर दखल कब्जा लेकर तथा नगरपालिका देवघर के कार्यालय में नाम दर्ज करवाकर वार्षिक मालगुजारी व टैक्स आदि आदाय करते हुए इजमाल परिवार के सदस्यगण के साथ भिविवाद रूप से भोगवान व दखलकार रहे।

SHIV SAI INFRASTRUCTURE
 Geeta Singh
 Proprietor

श्री शिवजी कुमार
 8/10/18
 Attest
 NOTARY REGD. 11-2-2004
 GOVT. OF JHARKHAND
 JEOGHAR(JHARKHAND)



DCA/SNJ
 3/7/19
 Gaitke
 3/7/19
 Prabran P
 3/7/19
 Baburam Mohan
 3/7/19
 Krishna Keshri
 Nand Singh
 Sandeep Keshri
 Ajit Kumar Keshri
 Kanna Keshri
 Ranjit Keshri
 Ranjeet Keshri
 Anil Keshri
 Anil Keshri
 Anil Keshri
 Anil Keshri
 Anil Keshri
 Anil Keshri

थना देवघर के अर्न्तगत सामील टाउन देवघर न0 414 के अन्दर
 महल्ला हरि किशुन साह लेन्न में मोरस्सी मोकरी सत्व की जमीन रकवा 2
 कटठा, तदुपरिस्थित दो मंजिला मकान, पैखाना, आँगन, गली, रास्ता, अन्दर
 हलका देवघर नगरपालिका वार्ड न0 5 में अवस्थित होल्डिंग न0 चौक चान्दनी
 महाल के अन्दर सालाना खजाना 0.31 रूपये, अन्दर जमाबंदी न0 154,
 म्युनिसीपल होल्डिंग न0 154 को, इजमाल परिवार के इजमाल अर्थ से दिनांक
 20/04/1965 ईस्वी में निबंधन कार्यालय देवघर से निबंधित बिक्रय पत्र
 पुस्तक संख्या 01, जिल्द संख्या 07, पृष्ठ संख्या 150 से 155 में निबंधित
 जिसकी संख्या 1348 वर्ष 1965 ईस्वी के द्वारा, गंगा नारायण झा गुमास्ता, नर
 नारायण झा गुमास्ता दोनों के पिता स्वर्गीय सुर्यानन्द झा गुमास्ता, शिवनारायण
 झा गुमास्ता, देव नारायण झा गुमास्ता दोनों के पिता श्री गंगा नारायण झा

देवघर
 3/7/19
 Anil Keshri
 3/7/19

SHIV SAI INFRASTRUCTURE
 Secans. Singh
 Proprietor

ATTESTED
 8/8/10/18



प्रकाश मिश्र
 3/7/14
 3/7/14
 3/7/14
 Bahram P 3/7/14
 Bahram P 3/7/14
 Krishna Kiv (C) 3/7/14
 Nand Singh 3/7/14
 Sandeep Kishor 3/7/14
 Anil K 3/7/14
 Kamal Kishor 3/7/14
 रमणी केशव 3/7/14
 Radhoni Keshwi 3/7/14
 Ramesh Keshwi 3/7/14
 Ravi Keshwi 3/7/14
 सुधीर कुमारी 3/7/14
 लीला मनी 3/7/14
 नन्द रानी देवी 3/7/14
 देवराज देव 3/7/14

गुमास्ता, इन्द्र नारायण झा गुमास्ता पिता श्री नर नारायण झा गुमास्ता, श्याम
 नारायण झा गुमास्ता नाबालिग पिता शिव नारायण झा गुमास्ता, नाबालिग तरफ
 गार्जीयन पिता शिवनारायण झा गुमास्ता, समकिनान देवघर टाउन, थाना देवघर,
 जिला संथाल परगना, वर्तमान जिला देवघर के निवासीगण से, उपर्युक्त रामेश्वर
 लाल साह खरीदकर व उसपर दखल कब्जा लेकर तथा अंचल कार्यालय देवघर
 व नगरपालिका देवघर के कार्यालय में नाम दर्ज करवाकर वार्षिक मालगुजारी व
 टैक्स आदि आदाय करते हुए इजमाल परिवार के सदस्यगण के साथ निर्विवाद
 रूप से भोगवान व दखलकार रहे।

SHIV SAI INFRASTRUCTURE

Seema Sengupta
Proprietor

81018

Handwritten notes and signatures on the right margin.

भारतीय गैर न्यायिक

एक सौ रुपये
रु. 100



Rs. 100
ONE
HUNDRED RUPEES

सत्यमेव जयते

भारत INDIA
INDIA NON JUDICIAL

झारखण्ड JHARKHAND

024697

Chaitans 31/1/07
 Laita
 Raham 31/1/07
 Subir Singh 31/1/07
 K. S. Singh 31/1/07
 Navin Singh 31/1/07
 Sandip 31/1/07
 2004 abid 31/1/07
 Anil Kumar 31/1/07
 Kamal Kumar 31/1/07
 K. S. Singh 31/1/07
 Radhni Keshri 31/1/07
 Rakesh Keshri 31/1/07
 Anil Kumar 31/1/07
 अमर कुमार 31/1/07
 बाल मनीष 31/1/07
 मधुरानी देवी 31/1/07
 देवानी देवी 31/1/07

थाना देवघर के अन्तर्गत मौजा श्यामगंज न० 413 के अन्दर बसौडी सत्व की जमीन रकबा 3,375 वर्गफीट तदुपरिस्थित पुराना टुटा फुटा मकानादि, अन्दर जमाबंदी न० 297, अन्दर हलका देवघर, नगरपालिका वार्ड न० पुराना 07, नया 13-होलिडिंग न० पुराना 112, बाद उसके 152, बाद उसके 151/1 को, इजमाल परिवार के इजमाल अर्थ से दिनांक 05/05/1990 ईस्वी में निबंधन कार्यालय देवघर से निबंधित बिक्रय पत्र पुस्तक संख्या 01, जिल्द संख्या 19 वारसे 1993, पृष्ठ संख्या 1 से 12 में निबंधित जिसकी संख्या 1310 वर्ष 1990 ईस्वी के द्वारा, छेदीलाल खोवाला पिता स्वर्गीय काशी प्रसाद खोवाला, नारायण प्रसाद खोवाला, रामचन्द्र खोवाला, किशुन प्रसाद खोवाला तीनों के पिता छेदीलाल खोवाला साकिनान लुकास इस्टेट उषा ग्राम आसनसोल, जिला बर्द्धमान, पश्चिम बंगाल के निवासी से, उपर्युक्त प्रथम पक्ष न० 1 द्वारिका प्रसाद,

इश्वर सिंह 31/1/07
 श्यामेश्वर 31/1/07

SHIV SAI INFRASTRUCTURE
 Secans. Singh
 Proprietor

ATTESTED
 8/10/18
 NOTARY (REGD No.-225/04)
 GOVT. OF JHARKHAND
 DEOGHAR, JHARKHAND

भारतीय गैर न्यायिक

एक सौ रुपये

रु. 100



सत्यमेव जयते

Rs. 100

ONE HUNDRED RUPEES

भारत INDIA
INDIA NON JUDICIAL

झारखण्ड JHARKHAND

024698

देवसिंह 3/1/09
 लालू 3/1/09
 Balam P. 3/1/09
 Babbar Babbar 3/1/09
 Kishore K. 3/1/09
 Nand Gopal Sah 3/1/09
 Sandeep Keshri 3/1/09
 मन्मथ कुमार 3/1/09
 शिव केशरी 3/1/09
 Kanne Keshri 3/1/09
 दिनेश 3/1/09
 Rastoni Keshri 3/1/09
 Rupesh Keshri 3/1/09
 Anil K. Keshri 3/1/09
 अजीत कुमार 3/1/09
 सुधीर कुमार 3/1/09
 नन्द गोपाल 3/1/09
 देवसिंह 3/1/09

द्वितीय पक्ष न० 1 श्री बालेश्वर प्रसाद केशरी, तृतीय पक्ष न० 1 श्री नन्द गोपाल साह, चतुर्थ पक्ष न० 1 श्री अजीत कुमार केशरी, पंचम पक्ष न० 1 श्री दिलीप कुमार केशरी (दिलीप साह), षष्ठ पक्ष न० 1 श्री सुधीर कुमार केशरी खरीदकर व उसपर दखल कब्जा लेकर इजमाल परिवार के सदस्यगण के साथ निर्विवाद रूप से भोगवान व दखलकार हैं।

उपर्युक्त रामेश्वर लाल साह के स्वर्गवास कर जाने पर उनकी पत्नी समर्थन कर्ता न० 1 लालमणि देवी, छः पुत्रगण कमशः प्रथम पक्ष न० 1 द्वारिका प्रसाद, द्वितीय पक्ष न० 1 बालेश्वर प्रसाद केशरी, तृतीय पक्ष न० 1 नन्द गोपाल साह, चतुर्थ पक्ष न० 1 अजीत कुमार केशरी, पंचम पक्ष न० 1 दिलीप साह, षष्ठ पक्ष न० 1 सुधीर कुमार केशरी व चार पुत्रीगण कमशः समर्थन कर्ता न० 2

- 22 -

SHIV SAI INFRASTRUCTURE

Seena Singh

Proprietor

ATTESTED 8/10/18

NOTARY REGD No.-225/04
GOVT. OF JHARKHAND
JEOGHAR JHARKHAND

देवसिंह 3/1/09
 Kanne Keshri 3/1/09

भारतीय गैर न्यायिक

एक सौ रुपये

Rs. 100

रु. 100



ONE HUNDRED RUPEES

सत्यमेव जयते

भारत INDIA

INDIA NON JUDICIAL

झारखण्ड JHARKHAND

024699

Shiv Saini 3/11/08
Lalita 3/11/08
Rajendra Pd 3/11/08
Sheshwar Prasad Das 3/11/08
Krishna Kishore 3/11/08
Nand Kumar Saha 3/11/08
Sandeep Kishore 3/11/08
Shashi Kishore 3/11/08
Kemna Kishore 3/11/08
Shiv Saini 3/11/08
Rashmi Kishore 3/11/08
Rupesh Kishore 3/11/08
Anil Kishore 3/11/08
शुभाक्षुमारी देवी 3/11/08
श्रीमती देवी 3/11/08
नन्दरानी देवी 3/11/08
पुष्पा देवी 3/11/08

नन्दरानी देवी, समर्थन कर्ता न0 3 देवरानी देवी, समर्थन कर्ता न0 4 शशि केशरी व समर्थन कर्ता न0 5 इन्द्राणी केशरी उक्त सम्पत्तियों के इजमाल रूप में मालिक व अधिकारी होकर वार्षिक मालगुजारी व टैक्स आदि आदाय करते हुए आजतक इजमाल रूप में निर्विवाद रूप से भोगवान व दखलकार हैं।

उपर्युक्त प्रथम पक्ष न0 2 श्री लल्लु केशरी व प्रथम पक्ष न0 3 श्री बलराम प्रसाद, जो प्रथम पक्ष न0 1 श्री द्वारिका प्रसाद के पुत्रगण हैं।

उपर्युक्त द्वितीय पक्ष न0 2 कृष्णा कुमार केशरी, जो द्वितीय पक्ष न0 1 श्री बालेश्वर प्रसाद केशरी के पुत्र हैं।

SHIV SAI INFRASTRUCTURE

Geema Singh
Proprietor

ATTESTED
 8/10/18
 SHASHI KESHARI
 SHASHI KESHARI
 SHASHI KESHARI

भारतीय गैर न्यायिक

एक सौ रुपये

Rs. 100

रु. 100



ONE HUNDRED RUPEES

सत्यमेव जयते

भारत INDIA

INDIA NON JUDICIAL

झारखण्ड JHARKHAND

024700

विनीत शर्मा 3/7/09
कान्त 3/7/09
Abraham P 3/7/09
Budhanur Said 3/7/09
Kishan Kr 3/7/09
Nand Lal 3/7/09
Sandip 3/7/09
श्री नन्द गोपाल साह 3/7/09
श्री नन्द गोपाल साह 3/7/09
Kanna Keshri 3/7/09
विनीत शर्मा 3/7/09
Rashmi Keshri 3/7/09
Rupesh Keshri 3/7/09
Anil Keshri 3/7/09
श्री अजीत कुमार केशरी 3/7/09
श्री अजीत कुमार केशरी 3/7/09
श्री अजीत कुमार केशरी 3/7/09
श्री अजीत कुमार केशरी 3/7/09

उपर्युक्त तृतीय पक्ष नं 2 अनुप केशरी उर्फ कुमार सागर व तृतीय पक्ष नं 3 संदीप केशरी जो तृतीय पक्ष नं 1 श्री नन्द गोपाल साह के पुत्रगण हैं।

उपर्युक्त चतुर्थ पक्ष नं 2 कामना केशरी व चतुर्थ पक्ष नं 3 कुमार हर्ष उर्फ शुभम केशरी जो चतुर्थ पक्ष नं 1 श्री अजीत कुमार केशरी के कन्या पुत्री एवं पुत्र हैं।

उपर्युक्त पंचम पक्ष नं 2 रश्मि केशरी जो पंचम पक्ष नं 1 दिव्य साह

श्री अजीत कुमार केशरी 3/7/09
श्री अजीत कुमार केशरी 3/7/09

SHIV SAI INFRASTRUCTURE
Seema Singh
 Proprietor

ATTESTED
 8/10/18
 NOTARY (REGD No.-225/04
 GOVT. OF JHARKHAND
 DEOGHAR/JHARKHAND



Securities 3/11/08
Cam E 3/11/08
 Babram PD 3/11/08
 Behnani Smail Khari 3/11/08
 Kishore Pri Keshri 3/11/08
 Naval Sagar 3/11/08
 Sandeep Keshri 3/11/08
 Sany Ashok 3/11/08
 Ajit Kumar Keshri 3/11/08
 Kanne Keshri 3/11/08
 विष्णु 3/11/08
 Rashmi Keshri 3/11/08
 Rupesh Keshri 3/11/08
 Raj Keshri 3/11/08
 सुधीर कुमार केशरी 3/11/08
 लीला मनी 3/11/08
 नेव परानी 3/11/08
 देव रानी 3/11/08

उपर्युक्त षष्ठ पक्ष न0 2 सार्थक कुमार केशरी जो षष्ठ पक्ष न0 1 सुधीर कुमार केशरी के पुत्र हैं।

उपर्युक्त हमलोग प्रथम पक्ष, द्वितीय पक्ष, तृतीय पक्ष, चतुर्थ पक्ष, पंचम पक्ष, षष्ठ पक्ष व समर्थन कर्ता के बीच अपार स्नेह व प्रेम है इस अपार स्नेह व प्रेम को बरकरार बनाये रखने के लिये तथा भविष्य के आशंकित झंझटों के निपटारा के लिये उपर्युक्त हमलोग प्रथम पक्ष, द्वितीय पक्ष, तृतीय पक्ष, चतुर्थ पक्ष, पंचम पक्ष व षष्ठ पक्ष ने उपर्युक्त समर्थन कर्ता की सहमति व स्वीकृति से उक्त सम्पत्तियों का बमोजीव सामील शुदा नक्शा के मुताबिक आपस में निम्न अनुसार बंटवारा कर लिये कि—

देव रानी केशरी 3/11/08
 वैशो केशरी 3/11/08

SHIV SAI INFRASTRUCTURE
 Secy. Singh
 Director

ATTESTED
 8/10/18
 NOTARY REGD No.-225/04
 GOVT. OF JHARKHAND
 DEOGHAR (JHARKHAND)



देवराज केशरी 31/10/17
 लाल केशरी 31/10/17
 बलराम प्रसाद 31/10/17
 बलराम प्रसाद केशरी 31/10/17
 नन्द गोपाल साह 31/10/17
 सदीप केशरी 31/10/17
 अजीत कुमार केशरी 31/10/17
 कामना कुमारी 31/10/17
 कृष्णा कुमारी 31/10/17
 बलराम केशरी 31/10/17
 लल्लु केशरी 31/10/17
 बलराम प्रसाद केशरी 31/10/17
 नन्द गोपाल साह 31/10/17
 सदीप केशरी 31/10/17
 अजीत कुमार केशरी 31/10/17
 कामना कुमारी 31/10/17
 कृष्णा कुमारी 31/10/17

1. अनुसूची सम्पत्ति "क" में वर्णित सम्पत्ति जो प्रथम पक्ष श्री द्वारिका प्रसाद लल्लु केशरी व बलराम प्रसाद केशरी के हिस्से में मिली।
2. अनुसूची सम्पत्ति "ख" में वर्णित सम्पत्ति जो द्वितीय पक्ष श्री बालेश्वर प्रसाद केशरी व कृष्णा कुमारी केशरी के हिस्से में मिली।
3. अनुसूची सम्पत्ति "ग" में वर्णित सम्पत्ति जो तृतीय पक्ष श्री नन्द गोपाल साह, अनुप केशरी उर्फ कुमार सागर व सदीप केशरी के हिस्से में मिली।
4. अनुसूची सम्पत्ति "घ" में वर्णित सम्पत्ति जो चतुर्थ पक्ष श्री अजीत कुमार केशरी, कामना केशरी व कुमार हर्ष उर्फ शुभम केशरी के हिस्से में मिली।

देवराज केशरी 31/10/17
 बलराम केशरी 31/10/17

SHIV SAI INFRASTRUCTURE
 Seema Singh
 Notarior

ATTESTE
 8/10/17
 NOTARY REGD NO-22904
 GOVT OF U.P. BHADRA
 DEOGHUR (MUNICIPALITY)



Anand Singh 3/1/10
 Ganu K. 3/1/10
 Bahamud 3/1/10
 Khilraj Singh 3/1/10
 Krishna Pr Keshri 3/1/10
 Nand Singh 3/1/10
 Sandeep Keshri 3/1/10
 Ajil K. 3/1/10
 Kamal Keshri 3/1/10
 Ramesh Keshri 3/1/10
 Rupesh Keshri 3/1/10
 Anil K. 3/1/10
 सुधीर कुमार केशरी 3/1/10
 माला मा जी 3/1/10
 नरेश जी 3/1/10
 देवराज जी 3/1/10

5. अनुसूची सम्पत्ति "च" में वर्णित सम्पत्ति जो पंचम पक्ष श्री दिलीप साह, रश्मि केशरी, रूपेश केशरी व अनुजसुकेशरी के हिस्से में मिली।

6. अनुसूची सम्पत्ति "छ" में वर्णित सम्पत्ति जो षष्ठ पक्ष श्री सुधीर कुमार केशरी व सार्थक कुमार केशरी के हिस्से में मिली।

7. थाना देवघर के अन्तर्गत मौजों झौसागढी न0 582 के अन्दर वसौड़ी सत्व की जमीन रकवा 1,834 वर्गफीट मय मकानादि, अन्दर जमाबंदी न0 255, अन्दर हलका देवघर नगरपालिका वार्ड न0 4 तथा टाउन देवघर के अन्तर्गत सामील टाउन देवघर महल्ला शिवगंगा लेन में लाखराज सत्व की जमीन रकवा 9 नौ डिसमिल मय मकान आदि, अन्दर हलका देवघर नगरपालिका वार्ड न0 1,

सुधीर कुमार केशरी 3/1/10
 शकेश केशरी 3/1/10

81018

1000Rs



देवी साई
 3/7/08
 लाल क
 3/7/08
 Braham P Singh
 3/7/08
 Babbar Jugal Kaur
 3/7/08
 Kishan Kulkarni
 3/7/08
 Nand Singh
 3/7/08
 Sandef Keshri
 3/7/08
 मय मय वारिसान
 3/7/08
 शिव क
 3/7/08
 Kamal Kaur
 3/7/08
 देवी साई
 3/7/08
 Rashmi Keshri
 3/7/08
 Anish Keshri
 3/7/08
 सुधीर कुमार (पुत्र)
 3/7/08
 लाल क
 3/7/08
 नरेश जी
 3/7/08
 देवी साई
 3/7/08

होलिडिंग न0 पुराना 1053, बाद उसके 01, वर्तमान होलिडिंग न0 22 तथा थाना मोहनपुर के अन्तर्गत मौजा महदवाईनडीह न0 697 के अन्दर जमाबंदी जोत की जमीन, जमाबंदी न0 32, रकवा 3.98 एकड़ जा सभी पक्षों का इजमाल रहा।

8. सभी पक्षों ने अपने-अपने हिस्से की सम्पत्ति को सहर्ष स्वीकार व अंगीकार किये।

9. एक पक्ष मय वारिसान, दुसरे पक्ष मय वारिसान के हिस्से पर कभी भी किसी तरह की दावा-दावी या उज-आपत्ति नहीं कर सकेंगे, अगर कोई करे या करावे तो वह सरे अदालत नाजायज व बातिल होगा।

SHIV SAI INFRASTRUCTURE

Seema Singh

Proprietor

देवी साई
 3/7/08
 देवी साई
 3/7/08
 देवी साई
 3/7/08

भारतीय गैर न्यायिक

एक सौ रुपये

Rs. 100

रु. 100



सत्यमेव जयते

ONE HUNDRED RUPEES

भारत INDIA

INDIA NON JUDICIAL

झारखण्ड JHARKHAND

031914

सतीश शर्मा 3/7/18
 लालु 3/7/18

Abraham P. 3/7/18
 Babu M. C. 3/7/18
 Kishori K. V. 3/7/18
 Nand Singh 3/7/18
 Sandeep K. 3/7/18
 Anand K. 3/7/18
 Ajit K. 3/7/18
 Kamla K. 3/7/18
 P. P. S. 3/7/18
 Rashmi K. 3/7/18
 R. P. S. 3/7/18
 P. K. 3/7/18

उमेश कुमार वैश्या 3/7/18
 लालु शर्मा वैश्या 3/7/18
 मधुसूदन वैश्या 3/7/18
 वैश्या वैश्या 3/7/18

10. सभी पक्ष अपने-अपने हिस्से की सम्पत्ति में उन्नति व विकास आदि करते हुए मय अपने उत्तराधिकारी मय वारिसान कम से भोग, दखल, दान, बिक्री, मौरगेज व नाना प्रकार के बोरदेन व हस्तान्तरण आदि करने के अधिकारी होकर स्वेच्छा पूर्वक भोग दखल किया करेंगे।

11. सभी पक्ष अपने-अपने हिस्से की सम्पत्ति का नामान्तरण सरकारी सिरिस्ता में अलग-अलग रूप से दर्ज कराकर अपने-अपने नाम से वार्षिक मालगुजारी व टैक्स आदि आदाय कर अपने-अपने नाम से रसीद हासिल किया करेंगे।

उमेश कुमार वैश्या 3/7/18
 शशाङ्क केशरी 3/7/18

SHIV SAI INFRASTRUCTURE
 Geema. Singh
 Proprietor

ATTESTED
 8/10/18
 NOTARY (REGD No.-225/04)
 GOVT. OF JHARKHAND
 DEOGHARI, JHARKHAND

भारतीय गैर न्यायिक

एक सौ रुपये

Rs. 100

रु. 100



ONE HUNDRED RUPEES

सत्यमेव जयते

भारत INDIA
INDIA NON JUDICIAL

प्रारखण्ड JHARKHAND

024419

fecas his 31/7/08
Lawyer 31/7/08
Abraham P 31/7/08
Subhash Chandra 31/7/08
Kanchan Prakash 31/7/08
Nand jagdeep Singh 31/7/08
Sandeep Kishor 31/7/08
अनिल कुमार 31/7/08
Ajil Kumar 31/7/08
Kanna Kumar 31/7/08
शिव साइ 31/7/08
Rashmi Keshari 31/7/08
Rupesh Kashy 31/7/08
Anil Keshari 31/7/08
अमर कुमार 31/7/08
शिव साइ 31/7/08
अपराजीत 31/7/08
देवराज देवी 31/7/08

12. इस बटवारा नामा के अलावे जो भी सम्पत्ति जो भी पक्ष हासिल किये है उसपर कोई भी पक्ष मय धोरिसान किसी तरह का दावा-दावी या उज्र-आपत्ति नहीं कर सकेगे।

13. उपर्युक्त हम समर्थन कर्ता न0 1 लालमणि देवी जो प्रथम पक्ष न0 1, द्वितीय पक्ष न0 1, तृतीय पक्ष न0 1, चतुर्थ पक्ष न0 1, पंचम पक्ष न0 1, षष्ठ पक्ष न0 1, समर्थन कर्ता न0 2, समर्थन कर्ता न0 3, समर्थन कर्ता न0 4 व समर्थन कर्ता न0 5 की माता है और प्रथम पक्ष न0 2, 3, द्वितीय पक्ष न0 2, तृतीय पक्ष न0 2 व 3, चतुर्थ पक्ष न0 2 व 3, पंचम पक्ष न0 2, 3, 4, व षष्ठ पक्ष न0 2 की दादी हैं। उपर्युक्त हम समर्थन कर्ता न0 2, 3, 4 व 5 जो प्रथम पक्ष न0 1, द्वितीय पक्ष न0 1, तृतीय पक्ष न0 1, चतुर्थ पक्ष न0 1, पंचम पक्ष न0 1 व षष्ठ पक्ष न0

- 30 -

SHIV SAI INFRASTRUCTURE

Seema Singh

Proprietor

ATTESTED
8/10/18

NOTARY REGD No-225/04
GOVT. OF JHARKHAND
DEOGHAR (JHARKHAND)

शिव साइ 31/7/08
Rashmi Keshari 31/7/08

1/10/2018
 3/10/18
 G. K. S. 3/10/18
 Rohan Pal 3/10/18
 Balwant Prasad Ramesh 3/10/18
 Anishwar K. Keshri 3/10/18
 Nand Gopal 3/10/18
 Sandeep Keshri 3/10/18
 3/10/18
 Ajit Kumar 3/10/18
 Kanna Keshri 3/10/18
 3/10/18
 Raohar Keshri 3/10/18
 3/10/18
 Rakesh Keshri 3/10/18
 3/10/18
 3/10/18
 3/10/18
 3/10/18
 3/10/18

1 की बहन हैं। उपर्युक्त हग समर्थन कर्ता न0 2, 3 व 4 को विवाह के समय में ही हमलोगों के हिस्से बावत रकम दे दी गयी हैं। उपर्युक्त पक्षगण, हम समर्थन कर्ता न0 1, 2, 3, 4 व 5 की सहमति व स्वीकृति से इस पारिवारिक व्यवस्था पत्र सह बंटवारा नाम दलील के द्वारा बमोजीव सामील शुदा नक्शा के मुताबिक आपस में बंटवारा कर रहे हैं, इसमें हम समर्थन कर्ता को किसी भी तरह की उज-आपत्ति नहीं है बल्कि हम समर्थन कर्ता इस पारिवारिक व्यवस्था पत्र सह बंटवारा नामा दलील को सहर्ष स्वीकार व समर्थन करते हैं।

3/10/18
 3/10/18
 3/10/18
 3/10/18
 3/10/18
 3/10/18
 3/10/18
 3/10/18

14. फर्म "मेसर्स त्रिशुल पिक्चर्स प्राईवेट लिमिटेड" जो "भगवान चित्र मंदिर" के नाम से जाना जाता है, जिसमें मैनेजिंग डायरेक्टर-नन्दगोपाल साह तथा डायरेक्टर-बालेश्वर प्रसाद केशरी एवं अजीत कुमार केशरी हैं, इसके अलावे सम्मिलित परिवार के अन्य सदस्य जो उक्त फर्म के शेयर होल्डर हैं, अभी इस पारिवारिक व्यवस्था पत्र सह बंटवारा नामा दलील के द्वारा उक्त "भगवान चित्र मंदिर" की जमीन व मकान जिसमें उक्त "फर्म मेसर्स त्रिशुल पिक्चर्स प्राईवेट लिमिटेड" जो "भगवान चित्र मंदिर" के नाम से व्यवसाय चल रहा है उसमें तृतीय पक्ष नन्दगोपाल साह वगैरह व चतुर्थ पक्ष श्री अजीत कुमार केशरी वगैरह के हिस्से में मिला है, इसलिये वे दोनो यानि नन्दगोपाल साह व अजीत कुमार केशरी ही उक्त व्यवसाय के समान अंशों में यानि अर्द्धांश करके मालिक हुए, इसमें हमलोग अन्य पक्ष मय वारिसान तथा समर्थनकर्ता मय वारिसान को किसी भी तरह की उज आपत्ति नहीं है, न भविष्य में होगी। अगर भविष्य में उक्त फर्म से अलग होने के लिये हमलोग अन्य पक्ष मय वारिसान तथा समर्थनकर्ता मय वारिसान को कभी भी कुछ लिखना या करना पड़ेगा तो ऐसी हालत में हमलोग अन्य पक्ष मय वारिसान तथा समर्थनकर्ता मय वारिसान, आप नन्दगोपाल साह व अजीत कुमार केशरी के हक में वेसा लिखने व करने को बाध्य रहेगें।

SHIV SAI INFRASTRUCTURE
 Seema Singh
 Proprietor

ATTESTED
 8/10/18
 NOTARY (REGD No.-225/04)
 GOVT. OF JHARKHAND
 DEOGHAR, JHARKHAND

श्री श्री श्री 3/11/00
 3/11/00
 Babram Pd 3/11/00
 Babram Pd 3/11/00
 Kishu Kr 11/3/11/00
 Nand Gopale 3/11/00
 Sandeep Keshri 3/11/00
 मय दायी एवं मय कर्ता केशरी 3/11/00
 Ajit Kumar Keshri 3/11/00
 Kamna Keshri 3/11/00
 दिवाय 3/11/00
 Ratan Keshri 3/11/00
 Rupesh Keshri 3/11/00
 Anil Keshri 3/11/00
 सुशोभन मौराडी 3/11/00
 लाल मौराडी 3/11/00
 नन्दरानी देवी 3/11/00
 देवराणी देवी 3/11/00

15. समर्थनकर्ता न0 1 लालमणि देवी व समर्थनकर्ता न0 5 इन्द्राणी केशरी के जीवन-यापन खर्च के लिये उनलोगों के जीवन काल तक सभी पक्ष समान रूप से खर्च करेंगे तथा आवश्यकतानुसार उनकी देखभाल करेंगे।

16. मौजा झौसागढी न0 582 के अन्दर बसौड़ी सत्व की जमीन, टाउन प्लान प्लॉट न0 31, जमाबंदी न0 659 जिसमें छवो पक्षों को हिस्सा है, उक्त सम्पत्ति में जो उत्तरा-दखिना 12'-00" फीट चौड़ा कॉमन रास्ता दिखलाया गया है, उस रास्ता तरफ कोई भी पक्ष मय वारिसान एकताला तक छज्जा नहीं निकाल सकेगें तथा उक्त कॉमन रास्ता को किसी तरह अतिक्रमण नहीं कर सकेगें।

17. यह पारिवारिक व्यवस्था पत्र सह बंटवारानामा दलील जो प्रथम पक्ष न0 1, द्वितीय पक्ष न0 1, तृतीय पक्ष न0 1, चतुर्थ पक्ष न0 1, पंचम पक्ष न0 1 व षष्ठ पक्ष न0 1 की माता यानि समर्थन कर्ता न0 1 लालमणि देवी के पास उनके जीवन काल तक रहेगा। लालमणि देवी के बाद क्रमानुसार पक्षगण के पास रहेगा जिसे आवश्यकता पडने पर दिखाया जा सकेगा, लेकिन इस दस्तावेज को मौरगेज नहीं किया जायेगा, परन्तु इस दस्तावेज के कोई भी पक्ष मय वारिसान अपने हिस्से की सम्पत्ति को या उसके अंश को हस्तान्तरण करने पर, सरकारी या गैरसरकारी विभाग या कार्यालय में या बैंक आदि में मौरगेज आदि कर व्रण ले सकेगें।

18. सामील मौजा टाउन देवघर शशी भुषण राय रोड के अन्दर मोरस्सी मोकरश सत्व की बसौड़ी जमीन रकवा 1,431 वर्गफीट मय एक तल्ला मकानादि, अन्दर जमाबंदी न0 55, अन्दर हलका देवघर नगरपालिका वार्ड न0 5, होल्डिंग न0 पुराना 58, वर्तमान में 92 का अंश जो संलग्न नक्शा न0 4 में हरा रंग से रंगा

इन्द्राणी केशरी 3/11/00
 Shashi Keshri 3/11/00

विकास
3/1/10
Lair K.
3/1/10

Brahm P. C.
3/1/10
Baleshwar Prasad Keshari
3/1/10

Javishu kr. Keshari
3/1/10
Nand Gopal Sah
3/1/10

Sandeep Keshari
3/1/10
3/1/10
Ajit Keshari
3/1/10

Kamne Keshari
3/1/10
3/1/10

Rashmi Keshari
3/1/10
Rupesh Keshari
3/1/10

Anil K. Keshari
3/1/10
3/1/10

3/1/10
3/1/10
3/1/10
3/1/10

अंश मार्क B में दिखाया गया है, जो पंचम पक्ष श्री दिलीप साह वगैरह के हिस्से में मिली है, उसमें बोरिंग है, उस बोरिंग से द्वितीय पक्ष बालेश्वर प्रसाद केशरी वगैरह अभी होटल के लिये पानी का व्यवहार कर रहे हैं। पंचम पक्ष श्री दिलीप साह वगैरह जब उक्त सम्पत्ति को तोड़कर नया निर्माण करेंगे उसी समय अतिशीघ्र द्वितीय पक्ष बालेश्वर प्रसाद केशरी वगैरह अपने हिस्से की सम्पत्ति में अपना अलग बोरिंग करवा लेने को बाध्य रहेंगे, अन्यथा द्वितीय पक्ष बालेश्वर प्रसाद केशरी वगैरह, उक्त पंचम पक्ष दिलीप साह वगैरह के हिस्से में लगे उक्त बोरिंग से पानी लेने के अधिकारी नहीं होंगे।

19. सामील मौजा टाउन देवघर महल्ला हरिकिशन साह लेन के अन्दर मोरस्सी मोकरी सत्व की बसौड़ी जमीन रकवा 1337 वर्गफीट मय मकान आदि, अन्दर जमाबंदी न0 230, अन्दर हलका देवघर नगरपालिका वार्ड न0 5, हौल्लिडिंग न0 पुराना 152, वर्तमान में 220 जो संलग्न नक्शा न0 "3" में हरा रंग से रंगा अंश मार्क B में दिखाया गया है, द्वितीय पक्ष बालेश्वर प्रसाद केशरी वगैरह के हिस्से में मिली है, जिसके कुछ अंश में, प्रथम पक्ष द्वारिका प्रसाद वगैरह तथा कुछ अंश में तृतीय पक्ष नन्दगोपाल साह वगैरह रह रहे हैं। उपर्युक्त प्रथम पक्ष श्री द्वारिका प्रसाद वगैरह उक्त सम्पत्ति के अंश में एक साल तक रहेंगे, एक साल की अवधि के तुरन्त बाद अगर उक्त श्री द्वारिका प्रसाद वगैरह उक्त सम्पत्ति के अंश को खाली करने में आना-आनी या टालमटोल करेंगे तो ऐसी स्थिति में उपर्युक्त, द्वितीय पक्ष श्री बालेश्वर प्रसाद केशरी वगैरह को पूर्ण अख्तियार होगा कि उक्त सम्पत्ति के अंश, से उक्त श्री द्वारिका प्रसाद वगैरह का सारा सामान खाली करवाकर अपने दखल कब्जे में ले लेंगे, इसमें द्वारिका प्रसाद वगैरह को कोई उज आपत्ति नहीं होगी, न किसी न्यायालय में किसी प्रकार का कानुनी दावा दावी कर सकेंगे। उपर्युक्त तृतीय पक्ष श्री नन्दगोपाल साह वगैरह भी उक्त सम्पत्ति के अंश में डेढ़ साल तक रहेंगे, डेढ़ साल की अवधि के तुरन्त बाद अगर श्री नन्दगोपाल साह वगैरह उक्त सम्पत्ति के अंश को खाली करने में आना-आनी या टालमटोल करेंगे तो ऐसी स्थिति में उपर्युक्त द्वितीय पक्ष श्री बालेश्वर प्रसाद केशरी वगैरह को पूर्ण अख्तियार होगा कि उक्त सम्पत्ति के

श्री दिलीप साह
3/1/10
श्री केशरी
3/1/10

SHIV SAI INFRASTRUCTURE

Secund. Singh

Proprietor

8/10/18
NOTARIAL NO. 225/04
GOVT. OF JHARKHAND
DEOGHAR JHARKHAND

Atchais
3/11/2018
Lamb
3/11/2018

Rajendra
3/11/2018
Baleshwar Prasad Keshari
3/11/2018
Krishna K. Keshari
3/11/2018
Nand Gopal Sah
3/11/2018
Sandeep Keshari
3/11/2018
Ansh Sah
3/11/2018
Ajit Kumar Keshari
3/11/2018
Kama Keshari
3/11/2018
Rajendra
3/11/2018
Rashmi Keshari
3/11/2018
Rupesh Keshari
3/11/2018
Anuj Keshari
3/11/2018
Sudhakar Keshari
3/11/2018
Rajendra Keshari
3/11/2018
Devesh Keshari
3/11/2018

अंश से उक्त श्री नन्द गोपाल साह वगैरह का सारा सामान खाली करवाकर अपने दखल कब्जे में ले लेंगे, इसमें उक्त श्री नन्दगोपाल साह वगैरह को कोई उज्र आपत्ति नहीं होगी, न किसी न्यायालय में किसी प्रकार का कानुनी दावा दावी कर सकेंगे।

20. सामील मौजा टाउन देवघर शशी भुषण राय रोड के अन्दर मोरस्सी मोकरी सत्व की बसौड़ी जमीन रकवा 1,431 वर्गफीट मय एक तल्ला मकानादि, अन्दर जमाबंदी न0 55, अन्दर हलका देवघर नगरपालिका वार्ड न0 5, होलिडिंग न0 पुराना 58, वर्तमान में 92 का अंश जो संलग्न नक्शा न0 4 में हरा रंग से रंगा अंश मार्क B में दिखाया गया है, जो पंचम पक्ष श्री दिलीप साह वगैरह के हिस्से में मिली है, उक्त सम्पत्ति के एक दुकान में द्वितीय पक्ष बालेश्वर प्रसाद केशरी के जिम्मे में है, जिसे उक्त श्री बालेश्वर प्रसाद केशरी छः माह के अन्दर उक्त दुकान को खाली कर उक्त पंचम पक्ष श्री दिलीप साह वगैरह के जिम्मे लगा देंगे, अगर छः माह के अन्दर उक्त श्री बालेश्वर प्रसाद केशरी वगैरह उक्त दुकान को खाली करने में आना-आनी या टालमटोल करेंगे तो ऐसी स्थिति में उपर्युक्त पंचम पक्ष श्री दिलीप साह वगैरह को पुर्ण अख्तियार होगा कि उक्त दुकान से उक्त श्री बालेश्वर प्रसाद केशरी वगैरह का सारा सामान खाली करवाकर अपने दखल कब्जे में ले लेंगे, इसमें उक्त श्री बालेश्वर प्रसाद केशरी वगैरह को कोई उज्र आपत्ति नहीं होगी, न किसी न्यायालय में किसी प्रकार का कानुनी दावा दावी कर सकेंगे।

21. "फर्म भगवान साह रामेश्वर लाल" शशि भुषण राय रोड देवघर जिसमें द्वारिका प्रसाद, श्री बालेश्वर प्रसाद केशरी, नन्दगोपाल साह व श्री अजीत कुमार केशरी उक्त फर्म के पार्टनर हैं, आज तारीख से उक्त फर्म के मालिक एकाएक श्री द्वारिका प्रसाद ही रहेंगे। और तीनों यानि श्री बालेश्वर प्रसाद केशरी नन्दगोपाल साह व श्री अजीत कुमार केशरी इस फर्म से अलग हो जायेंगे।

शशी भुषण राय
3/11/2018
Baleshwar Keshari
3/11/2018

SHIV SAI INFRASTRUCTURE
Secara Sengh
Proprietor

NOTARY REGD NO. 22500
GOVT. OF JHARKHAND
DEOGHAR, JHARKHAND

8/10/18

शिव साई
3/7/07

Lawyer
3/7/07

Roham Pd 3/7/07

Budhanwar Prasad
3/7/07

Krishan Kr Lakshmi
3/7/07

Nand Chandra
3/7/07

Sandeep Keshri
3/7/07

MSD Mehta
3/7/07

Ajil K
3/7/07

Kanna Keshri
3/7/07

द्वितीय पक्ष
3/7/07

Rashmi Keshri
3/7/07

Rupesh Keshri
3/7/07

King Keshri
3/7/07

सुधीर कुमार केशरी
3/7/07

बलराम प्रसाद
3/7/07

नरपराणी केशरी
3/7/07

देवराणी देवी
3/7/07

3/7/07

3/7/07

अतएव आज तारीख हमलोग प्रथम पक्ष, द्वितीय पक्ष, तृतीय पक्ष, चतुर्थ पक्ष, पंचम पक्ष व षष्ठ पक्ष अपने-अपने स्वेच्छा से मन व शरीर की स्थिति में रहकर बिना किसी के दबाव या बहकावे के उपर्युक्त समर्थन कर्ता की सहमति व स्वीकृति से यह पारिवारिक व्यवस्था पत्र सह बंटवारानामा दलील लिख दिये जो प्रमाण रहे दिनांक 03/07/2007

अनुसूची सम्पत्ति "क" में वर्णित सम्पत्ति जो प्रथम पक्ष श्री द्वारिका प्रसाद, लल्लु केशरी व बलराम प्रसाद के हिस्से में मिली—

(1) थाना नं० 582 जिला, सबडिविजन, सबरजिष्ट्री व थाना देवघर, सामिल मौजा झौसागढ़ी महल्ला छतीसी के अन्दर बसौड़ी सत्व की जमीन, टाउन प्लान प्लॉट नं० 31 का अंश एक खण्ड मार्क B-1 रकवा 3,709 वर्गफीट (तीन हजार सात सौ नौ वर्गफीट) व दुसरा खण्ड मार्क B रकवा 3,700 वर्गफीट (तीन हजार सात सौ वर्गफीट), मोट रकवा 7,409 वर्गफीट (सात हजार चार सौ नौ वर्गफीट), अन्दर जमाबंदी नं० 659, अन्दर हलका देवघर नगरपालिका वार्ड नं० 04, का अंश जो संलग्न नक्शा नम्बर 1 में बैंगनी रंग से रंगा अंश में दिखाया गया है, मग्न कुल हक हकुक।

एक खण्ड मार्क B-1 रकवा 3,709 वर्गफीट की चौहद्दी :-

उत्तर :- षष्ठ पक्ष श्री सुधीर कुमार केशरी व आर्थक कुमार केशरी के हिस्से की सम्पत्ति मार्क C.

इधर की माप पुरबा पश्चिमा 34'-06" फीट।

दक्षिण :- नदिया चान्द दत्ता रोड वर्तमान में परम प्रकाशा नन्द झा पथ।

इधर की माप पुरबा पश्चिमा 37'-07" फीट।

पुरब :- राम राउत, गोविन्द राउत व धोकल राउत की जमीन व मकान।

इधर की माप उत्तरा दखिना 106'-08" फीट।

पश्चिम :- 12'-00" फीट चौड़ा कॉमन रास्ता।

इधर की माप उत्तरा दखिना 100'-09" फीट।

ATTESTED
8/8/07

SHIV SAI INFRASTRUCTURE

Secara Singh

Proprietor

NOTARY (REGD No.-225/04
GOVT. OF JHARKHAND
DEOGHARI, JHARKHAND)

शुभाश्वती केशरी
3/7/07
Shashi Keshri
3/7/07

पिचिस 3/11/08
Lawyer 3/11/08
Roham Poo 3/11/08
Bodestramandhance 3/11/08
Wishu Kulkarni 3/11/08
Nand Gopal 3/11/08
Sandeep Keshri 3/11/08
अजीत कुमार केशरी 3/11/08
अजित केशरी 3/11/08
Kanna Kishan 3/11/08
विष्णु राव 3/11/08
Rohans Keshri 3/11/08
Rupesh Keshri 3/11/08
Anil Keshri 3/11/08
अशोक कुमार केशरी 3/11/08
वर्णाजी देवी 3/11/08
नन्दरानी देवी 3/11/08
इन्दरानी देवी 3/11/08
श्यामल देवी 3/11/08
Shyamal 3/11/08

दुसरा खण्ड मार्क B रकवा 3,700 वर्गफीट की चौहद्दी-
 उत्तर :-चतुर्थ पक्ष अजीत कुमार केशरी वगैरह के हिस्से की सम्पत्ति मार्क A
 इधर की माप पुरबा पश्चिमा 31'-09" फीट।
 दक्षिण :-नदिया चान्द दत्ता रोड वर्तमान में परम प्रकाशा नन्द झा पथ।
 इधर की माप पुरबा पश्चिमा 32'-03" फीट।
 पुरब :-12'-00" फीट चौड़ा कॉमन रास्ता।
 इधर की माप उत्तरा दखिना 119'-00" फीट।
 पश्चिम :-खास जमीन व बासु राउत व गनौरी राउत व गोगरी राउत व रामबाबु
 पंडा की जमीन।
 इधर की माप उत्तरा दखिना 114'-00" फीट।

(2)थाना नं0 413, जिला, सबडिविजन, सबरजिष्ट्री व थाना देवघर, सामिल
 मौजा श्यामराज के अन्दर बसौड़ी सत्व की जमीन, टाउन प्लान प्लाट नं0 638
 का अंश रकवा 1,687.5 वर्गफीट (एक हजार छः सौ सतासी दशमलव पाँच
 वर्गफीट) अन्दर जमाबंदी नं0 297, अन्दर हलका देवघर नगरपालिका वार्ड नं0
 13, होल्डिंग नं0 151/1 का अंश जो संलग्न नक्शा नम्बर 5 में लाल रंग से
 रंगा अंश मार्क A में दिखाया गया है, मय कुल हक हकुक जिसकी चौहद्दी :-
 उत्तर :-प्राईवेट कॉमन लेन उसके बाद बक्सु राम गिरधारी लाल की जमीन व
 मकान।

दक्षिण :-षष्ठ पक्ष श्री सुधीर कुमार केशरी व सार्धक कुमार केशरी के हिस्से की
 सम्पत्ति।

पुरब :-बक्सुराम गिरधारी लाल का मकान।

पश्चिम :-सिन्ध रोड वर्तमान में सेठ सुरजमल जालान रोड।

SHIV SAI INFRASTRUCTURE

Seema Singh

Proprietor

ATTESTED
 8/10/18
 NOTARY REGD No.-225/04
 GOVT. OF JHARKHAND
 JHOGHAR DISTRICT

Chaitanya
3/1/18

Laxmi
3/1/18

Prakash Pd
3/1/18

Baldev Singh
3/1/18

Kishan Singh
3/1/18

Nand Lal
3/1/18

Sandip
3/1/18

Shiv K
3/1/18

Yamun K
3/1/18

Rajendra
3/1/18

Rastom K
3/1/18

Rupesh K
3/1/18

Anil K
3/1/18

Subodh K
3/1/18

Chaitanya
3/1/18

Nand Lal
3/1/18

Devrani
3/1/18

अनुसूची सम्पत्ति "ख" में वर्णित सम्पत्ति जो द्वितीय पक्ष श्री बालेश्वर प्रसाद केशरी व कृष्णा कुमार केशरी के हिस्से में मिली में मिली--

(1) थाना नं० 414, जिला, सबडिविजन, सबरजिष्ट्री व थाना देवघर, सामिल मौजा टाउन देवघर हरिकेशुन साह लेन के अन्दर मोरस्सी मोकररी सत्व की बसौड़ी जमीन, रकवा 1,337 वर्गफीट (एक हजार तीन सौ सैंतीस वर्गफीट) एक तल्ला मकान आदि, अन्दर जमाबंदी न० 230, अन्दर हलका देवघर नगरपालिका वार्ड न० 05, होल्डिंग न० पुराना 152, वर्तमान होल्डिंग न० 220, जो संलग्न नक्शा नम्बर 3 में हरा रंग से रंगा अंश मार्क B में दिखाया गया है, मय कुल हक हकुक जिसकी चौहद्दी :-

उत्तर :- हरि किशुन साह लेन।

इधर की माप पुरबा पश्चिमा 24'-00" फीट।

दक्षिण :- लक्ष्मी साह का मकान।

इधर की माप पुरबा-पश्चिमा 34'-09" फीट।

पुरब :- षष्ठ पक्ष सुधीर कुमार केशरी वगैरह के हिस्से की सम्पत्ति मार्क C

इधर की माप उत्तरा दखिना 46'-03" फीट।

पश्चिम :- चतुर्थ पक्ष अजीत कुमार केशरी वगैरह के हिस्से की सम्पत्ति मार्क A

इधर की माप उत्तरा दखिना 47'-02" फीट।

(2) थाना नं० 413, जिला, सबडिविजन, सबरजिष्ट्री व थाना देवघर, सामिल मौजा श्यामगंज के अन्दर महल्ला शैलवाला राय रोड में बसौड़ी सत्व की जमीन, टाउन प्लान प्लॉट न० 532 का अंश रकवा 2,675 वर्गफीट (दो हजार छः सौ पचहत्तर वर्गफीट), अन्दर जमाबंदी न० 3161, अन्दर हलका देवघर नगरपालिका वार्ड न० 12, अंश जो संलग्न नक्शा नम्बर 2 में बैंगनी रंग से रंगा अंश मार्क E में दिखाया गया है, मय कुल हक हकुक जिसकी चौहद्दी :-

उत्तर :- श्यामा साह वगैरह

इधर की माप पुरबा पश्चिमा 54'-00" फीट।

दक्षिण :- तृतीय पक्ष श्री नन्दगोपाल साह वगैरह के हिस्से की सम्पत्ति मार्क E/2

इधर की माप पुरबा पश्चिमा 84'-00" फीट।

इशारात
3/1/18
Shiv K
3/1/18

SHIV SAI INFRASTRUCTURE

Secara Singh

Proprietor

NOTARIFIED
GOVT OF INDIA
REGISTRATION

CHANDNI
3/1/10

Len. Kes
3/1/10

Raham. P. 3/1/10

Budhmit. P. 3/1/10

Krishna. P. 3/1/10

Nand. P. 3/1/10

Sandip. P. 3/1/10

Shiv. P. 3/1/10

Kanna. P. 3/1/10

Raj. P. 3/1/10

Rastoni. P. 3/1/10

Rupesh. P. 3/1/10

Ranj. P. 3/1/10

Sub. P. 3/1/10

3/1/10

3/1/10

3/1/10

3/1/10

3/1/10

3/1/10

3/1/10

3/1/10

पुरब :- शैलवाला राय रोड ।
इधर की माप उत्तरा दखिना 29'-07" फीट ।
पश्चिम :- म्युनीसीपल नाला ।
इधर की माप उत्तरा दखिना 54'-03" फीट ।

(3) थाना नं० 414, जिला, सबडिविजन, सबरजिष्ट्री व थाना देवघर, सामिल मौजा टाउन देवघर शशी भुषण राय रोड के अन्दर चौक चान्दनी महाल के अन्दर मोरस्सी मोकरी सत्त्व की बसौड़ी जमीन, रकवा 1,466 वर्गफीट (एक हजार चार सौ छियासठ वर्गफीट) मय आधा दो तल्ला व आधा तीन तल्ला मकान आदि, अन्दर जमाबंदी न० 55, अन्दर हेलका देवघर नगरपालिका वार्ड न० 5, होल्डिंग न० पुराना 58, वर्तमान में 92 का अंश जो संलग्न नक्शा नम्बर "4" में नीला रंग से रंगा अंश मार्क A में दिखाया गया है, मय कुल हक हकुक जिसकी चौहद्दी :-

उत्तर :- वैकुण्ठ नाथ मिश्र का मकान व बासन्ती माता का देवत्तर पक्का मकान एवं पंचम पक्ष दिलीप साह वगैरह के हिस्से की सम्पत्ति मार्क B का अंश ।

इधर की माप 25'-06" फीट उसके बाद 02'-09" फीट दक्षिण मुड़कर पुनः 32'-05" फीट ।

दक्षिण :- शशी भुषण राय रोड ।

इधर की माप 77'-06" फीट ।

पुरब :- पंचम पक्ष श्री दिलीप साह वगैरह के हिस्से की सम्पत्ति मार्क B

इधर की माप 22'-10" फीट ।

पश्चिम :- वैकुण्ठ नाथ मिश्र का मकान व मियाँ जान का मकान ।

इधर की माप 26'-09" फीट उसके बाद 32'-05" फीट पुरब मुड़कर पुनः 02'-09" फीट ।

शशी भुषण राय रोड
Shashi Keshri
3/1/10

SHIV SAI INFRASTRUCTURE

Secara. Singh

Proprietor

ATTESTED
11/01/10
NOTARY (REGD No.-225/04
GOVT. OF JHARKHAND
DEOGHARI/JHARKHANDI

पंचसूची
31/10/18
31/10/18

Brahm. Pd

Bilal Singh

K. Nishant K. K. K.

Nand Keshari

Sandip Keshari

Shiv Keshari

Kemal Keshari

Rishi Keshari

Roshni Keshari

Rupesh Keshari

Anil Keshari

अशोक कुमार केशरी

लातमणी देवी

नन्दरानी देवी

अनुसूची सम्पत्ति "ग" में वर्णित सम्पत्ति जो तृतीय पक्ष श्री नन्दगोपाल साह, अनुप केशरी उर्फ कुमार, सागर व संदीप केशरी के हिस्से में मिली में मिली—
(1) थाना नं० 413, जिला, सबडिविजन, सबरजिष्ट्री व थाना देवघर, सामिल मौजा श्यामगंज महल्ला शैलवाला राय रोड के अन्दर बसौड़ी सत्व की जमीन, टाउन प्लान प्लॉट नं० 52 का अंश, एक खण्ड मार्क F रकवा 4,857 वर्गफीट मय 1,800 वर्गफीट पर बना एक तल्ला "भगवान चित्र मंदिर" का उत्तर तरफ का अंश, दूसरा खण्ड मार्क F1 रकवा 2525 वर्गफीट मय 500 वर्गफीट पर बना एक तल्ला मकान आदि व तीसरा खण्ड मार्क F2 रकवा 4,236 वर्गफीट मय 900 वर्गफीट पर बना एक तल्ला मकान आदि, मोट रकवा 11,618 वर्गफीट (ग्यारह हजार छः सौ अठारह वर्गफीट), अन्दर जमाबंदी नं० 3161, अन्दर हलका देवघर नगरपालिका वार्ड नं० 12, होल्डिंग नं० मिलजुमले 528, 529, 530 व 531 का अंश जो संलग्न नक्शा नम्बर "2" में भुरा रंग से रंगा अंश में दिखाया गया है, मय कुल हक हकुक।

एक खण्ड मार्क F रकवा 4857 वर्गफीट की चौहद्दी :-

उत्तर :- तृतीय पक्ष नन्दगोपाल साह वगैरह का हिस्सा मार्क F2

इधर की माप पुरबा पश्चिमा 99'-00" फीट।

दक्षिण :- चतुर्थ पक्ष अजीत कुमार केशरी वगैरह के हिस्से की सम्पत्ति मार्क A

इधर की माप पुरबा पश्चिमा 89'-00" फीट।

पुरब :- शैलवाला राय रोड।

इधर की माप उत्तरा दखिना 48'-06" फीट।

पश्चिम :- म्युनिसीपल नाला।

इधर की माप उत्तरा दखिना 51'-06" फीट।

दूसरा खण्ड मार्क F1 रकवा 2525 वर्गफीट की चौहद्दी :-

उत्तर :- पंचम पक्ष दिलीप साह वगैरह के हिस्से की सम्पत्ति मार्क D

इधर की माप पुरबा पश्चिमा 71'-03" फीट।

दक्षिण :- चतुर्थ पक्ष अजीत कुमार केशरी वगैरह के हिस्से की सम्पत्ति मार्क A1

इधर की माप पुरबा पश्चिमा 66'-00" फीट।

पुरब :- शैलवाला राय रोड।

इधर की माप उत्तरा दखिना 38'-00" फीट।

पश्चिम :- म्युनिसीपल नाला।

इधर की माप उत्तरा दखिना 37'-06" फीट।

SHIV SAI INFRASTRUCTURE

Seema. Singh

Proprietor

ATTESTED
8/10/18
NOTARY (REGD No-225104)
GOVT. OF BIHAR
MUNICIPALITY

शुभारानी देवी
शशि केशरी

शिव साई
31/10/18
911-8 31/10/18
 Brahman PO 31708
 Pushkar Band Ramesh 31/10/18
 Mishra K. K. 31/10/18
 Nand Singh 31/10/18
 Sandeep Kumar 31/10/18
 2434 Keshri 31/10/18
 Ajil Kumar Keshri 31/10/18
 Kanne Kishore 31/10/18
 17/10/18 31/10/18
 Rashmi Keshri 31/10/18
 Rupesh Keshri 31/10/18
 Anil Kumar Keshri 31/10/18
 सुप्रमोद कुमार केशरी 31/10/18
 बालमनी 31/10/18
 नंदराज 31/10/18
 पंवरानी 31/10/18
 31/10/18

तीसरा खण्ड मार्क F2 रकवा 4236 की चौहद्दी :-

उत्तर :- द्वितीय पक्ष श्री बालेश्वर प्रसाद केशरी वगैरह के हिस्से की सम्पत्ति मार्क E

इधर की माप पुरबा पश्चिमा 84'-00" फीट।

दक्षिण :- तृतीय पक्ष नन्दगोपाल साह वगैरह का हिस्सा मार्क F

इधर की माप पुरबा पश्चिमा 97'-00" फीट।

पुरब :- शैलवाला राय रोड।

इधर की माप उत्तरा दखिना 45'-00" फीट।

पश्चिम :- म्युनिसीपल नाला।

इधर की माप उत्तरा दखिना 50'-00" फीट।

सुप्रमोद कुमार केशरी
 31/10/18
 31/10/18
 Keshri Keshri 31/10/18

(2) थाना नं० 582, जिला, सबडिविजन, सबरजिष्ट्री व थाना देवघर, सामिल मौजा झौसागढी महल्ला छतीसी के अन्दर बसौडी सत्व की जमीन, टाउन प्लान प्लॉट नं० 31 का अंश, रकवा 6,276 वर्गफीट (छः हजार दो सौ छिहत्तर वर्गफीट) अन्दर जमाबंदी नं० 659, अन्दर हलका देवघर, नगरपालिका वार्ड नं० 04, जो ब्लैकन नक्शा नम्बर "1" में भूरा रंग से रंगा अंश मार्क E में दिखाया गया है, मय कुल हक हकुक जिसकी चौहद्दी :-

उत्तर :- सीमाना मौजा बैजनाथपुर व इस्टेट का खास जमीन।

इधर की माप पुरबा पश्चिमा 149'-00" फीट।

दक्षिण :- चतुर्थ पक्ष श्री अजीत कुमार केशरी वगैरह के हिस्से की सम्पत्ति मार्क A व 12'-00" फीट चौड़ा कॉमन रोड एवं पंचम पक्ष श्री दिलीप साह वगैरह के हिस्से की सम्पत्ति मार्क D

इधर की माप पुरबा पश्चिमा 130'-09" फीट।

पुरब :- राम राउत, गोविन्द राउत व धोकल राउत की जमीन।

इधर की माप उत्तरा दखिना 72'-00" फीट।

पश्चिम :- खास जमीन व बासु राउत, वं. गनौरी राउत व गोगरी व रामबाबु पंडा की जमीन।

इधर की माप उत्तरा दखिना 22'-08" फीट।

ATTESTED
 8/10/18
 NOTARY PUBLIC
 GOVT. OF BIHAR
 JEOGHAR

SHIV SAI INFRASTRUCTURE

Secana Singh

Proprietor

श्री अजीत कुमार केशरी
 3/7/18
 Bahram Pd Office
 Bahram Pd Office
 Kancha Kr Kesri
 New Gopal 3/7/18
 Sandeep Keshri 3/7/18
 मध्य मंडल अशोक कुमार केशरी
 Ajit Kumar Keshri
 Kanne Keshri 3/7/18
 श्री अजीत कुमार केशरी
 Roshni Keshri
 Ramesh Kesri 3/7/18
 Anji ka Kesri 3/7/18
 सुधीरकुमार केशरी 3/7/18
 बालेश्वरी देवी 3/7/18
 नरपत्नी देवी
 देवराज देवी 3/7/18

अनुसूची सम्पत्ति "घ" में वर्णित सम्पत्ति जो चतुर्थ पक्ष श्री अजीत कुमार केशरी, कामना केशरी व कुमार हर्ष उर्फ शुभम केशरी के हिस्से में मिली—

(1) थाना नं० 414, जिला, सबडिविजन, सबरजिष्ट्री व थाना देवघर, सामिल मौजा टाउन देवघर हरिकिशन साह लेन के अन्दर मोरस्सी मोकरी सत्व की बसौड़ी जमीन, रकवा 1,328 वर्गफीट (एक हजार तीन सौ अठ्ठाईस वर्गफीट) मय 625 वर्गफीट पर बना एक तल्ला मकान आदि, अन्दर जमाबंदी न० 154, अन्दर हलका देवघर नगरपालिका वार्ड न० 05, होल्डिंग न० पुराना 152, नया होल्डिंग न० 219, जो संलग्न नक्शा नम्बर "3" में लाल रंग से रंगा अंश मार्क A में दिखाया गया है, मय कुल हक हकुक जिसकी चौहद्दी :-

उत्तर :- हरि किशन साह लेन।

इधर की माप पुरबा पश्चिमा 30'-05" फीट।

दक्षिण :- लक्ष्मी साह का मकान।

इधर की माप पुरबा पश्चिमा 07'-00" फीट उसके बाद 06'-06" फीट दक्षिण मुड़कर पुनः 12'-00" फीट।

पुरब :- द्वितीय पक्ष श्री बालेश्वर प्रसाद केशरी वगैरह के हिस्से की सम्पत्ति मार्क B

इधर की माप उत्तरा दखिना 47'-02" फीट उसके बाद 07'-00" फीट पश्चिम मुड़कर पुनः 06'-06" फीट।

पश्चिम :- रामजीवन साह का मकान वर्तमान में रामखेलावन साह।

इधर की माप उत्तरा दखिना 56'-08" फीट।

(2) थाना नं० 582, जिला, सबडिविजन, सबरजिष्ट्री व थाना देवघर, सामिल मौजा झौसागढ़ी महल्ला छतीसी के अन्दर बसौड़ी सत्व की जमीन, टाउन प्लान प्लांट न० 31 का अंश, रकवा 4,614 वर्गफीट (चार हजार छः सौ चौदह वर्गफीट), अन्दर, जमाबंदी न० 659 का अंश, अन्दर हलका देवघर नगरपालिका वार्ड न० 04, जो संलग्न नक्शा नम्बर "1" में लाल रंग से रंगा अंश मार्क A में दिखाया गया है, मय कुल हक हकुक जिसकी चौहद्दी :-

सुधीर केशरी
 3/7/18
 Shikhi Keshri
 3/7/18

SHIV SAI INFRASTRUCTURE

Secara Singh

Proprietor

ATTESTED
 8/10/18
 NOTARY (REGD No.-225/04)
 GOVT. OF JHARKHAND
 BOGHARA, JHARKHAND

Chaitanya
31/11/18
Car 31/11/18

Dehram 31/11/18

Babbar Anand Keshri
31/11/18

Kishan K. Keshri 31/11/18

Nand Jagtap 31/11/18

Sandeep Keshri 31/11/18

31/11/18 31/11/18

Ajit K. Keshri 31/11/18

Kamna Keshri 31/11/18

31/11/18 31/11/18

Rashmi Keshri 31/11/18

Rupesh Keshri 31/11/18

Rajendra Keshri 31/11/18

31/11/18 31/11/18

31/11/18 31/11/18

31/11/18 31/11/18

31/11/18 31/11/18

31/11/18 31/11/18

31/11/18 31/11/18

31/11/18 31/11/18

31/11/18 31/11/18

उत्तर :- तृतीय पक्ष श्री नन्दगोपाल साह वगैरह के हिस्से की सम्पत्ति मार्क E इधर की माप पुरबा पश्चिमा 31'-09" फीट।

दक्षिण :- प्रथम पक्ष श्री द्वारिका प्रसाद वगैरह के हिस्से की सम्पत्ति मार्क B इधर की माप पुरबा पश्चिमा 31'-09" फीट।

पुरब :- 12'-00" फीट चौड़ा कॉमन रोड।

इधर की माप उत्तरा दखिना 145'-04" फीट।

पश्चिम :- खास जमीन व बासु राउत व गनौरी राउत व गोगरी व रामबाबु पंडा की जमीन।

इधर की माप उत्तरा दखिना 145'-04" फीट।

(3) थाना नं० 413, जिला, सबडिविजन, सबरजिष्ट्री व थाना देवघर, सामिल मौजा श्यामगंज महल्ला शैलवाला राय रोड के अन्दर बसौड़ी सत्व की जमीन, टाउन प्लान प्लॉट नं० 532 का अंश, एक खण्ड मार्क A रकवा 4857 वर्गफीट मय मय 1,800 वर्गफीट पर बना एक तल्ला मकान "भगवान चित्र मंदिर" का दक्षिण तरफ का अंश, दुसरा खण्ड मार्क A-1 रकवा 2525 वर्गफीट मय 500 वर्गफीट पर बना एक तल्ला मकान आदि, मोट रकवा 7382 वर्गफीट (सात हजार तीन सौ बैरासी वर्गफीट), अन्दर जमाबंदी नं० 3161, अन्दर हलका देवघर नगरपालिका वार्ड नं० 12, होल्लिडिंग नं० मिलजुमले 528, 529, 530 व 531 का अंश जो संलग्न नक्शा नम्बर "2" में लाल रंग से रंगा अंश में दिखाया गया है, मय कुल हक हकुक।

एक खण्ड मार्क A रकवा 4857 वर्गफीट की चौहद्दी :-

उत्तर :- तृतीय पक्ष श्री नन्दगोपाल साह वगैरह के हिस्से की सम्पत्ति मार्क F व F2

इधर की माप पुरबा पश्चिमा 89'-00" फीट।

SHIV SAI INFRASTRUCTURE

Secms. Singh

Proprietor

ATTESTED
8/10/18
NOTARY (REGD No-225104)
GOVT. OF HARYANA
TECHNICAL

Secms. Singh
Shiv Sai
31/11/18

श्री 10/15/10/15 3/17/10

Lawyer 3/17/10

Brahm P 3/17/10

Babbar Lal 3/17/10

Krishna Kr. Red 3/17/10

Nand Sgopar 3/17/10

Sandeep Keshri 3/17/10

मंगी देवी 3/17/10

श्री 10/15/10/15 3/17/10

Kamra Keshri 3/17/10

दिग्विजय 3/17/10

Rashmi Keshri 3/17/10

Rupesh Keshri 3/17/10

Anil Kumar Keshri 3/17/10

सुधीर कुमार केशरी 3/17/10

लक्ष्मी देवी 3/17/10

नरानी देवी 3/17/10

देवराणी देवी 3/17/10

3/17/10

दक्षिण :- पंचम पक्ष दिलीप साह वगैरह के हिस्से की सम्पत्ति मार्क D

इधर की माप पुरबा पश्चिमा 66'-05" फीट उसके 14'-06" फीट दक्षिण मुड़कर पुनः 16'-00" फीट।

पुरब :- शैलवाला राय रोड एवं पंचम पक्ष दिलीप साह वगैरह के हिस्से की सम्पत्ति मार्क D

इधर की माप उत्तरा दखिना 55'-06" फीट उसके बाद 66'-05" फीट पश्चिम मुड़कर पुनः 14'-06" फीट।

पश्चिम :- म्युनिसीपल नाला।

इधर की माप उत्तरा दखिना 57'-00" फीट व 12'-09" फीट।

दुसरा खण्ड मार्क A-1 रकबा 2525 वर्गफीट की चौहन्दी :-

उत्तर :- तृतीय पक्ष श्री नन्दगोपाल साह वगैरह के हिस्से की सम्पत्ति मार्क F1

इधर की माप पुरबा पश्चिमा 66'-00" फीट।

दक्षिण :- षष्ठ पक्ष श्री सुधीर कुमार केशरी वगैरह के हिस्से की सम्पत्ति मार्क C

इधर की माप पुरबा पश्चिमा 61'-00" फीट।

पुरब :- शैलवाला राय रोड।

इधर की माप उत्तरा दखिना 42'-00" फीट।

पश्चिम :- म्युनिसीपल नाला।

इधर की माप उत्तरा दखिना 37'-06" फीट।

सुधीर कुमार केशरी 3/17/10
Shashi Keshri 3/17/10

SHIV SAI INFRASTRUCTURE

Secans. Singh

Proprietor

ATTESTED
8/10/18
NOTARY (REGD No.-225/04
GOVT. OF JHARKHAND
JFOGHARI, JHARKHAND

के.के.एस. 3/17/18
गौरी केशरी

Prabhu Pd 3/17/18
Prabhu Pd 3/17/18
Krich Kr. Vesh 3/17/18
Nand Gopal Sahu 3/17/18
Sandeep Keshri 3/17/18
अश्विनी केशरी 3/17/18
Ajil Kumar Keshri 3/17/18
Kamna Keshri 3/17/18
विजय शर्मा 3/17/18
Roshni Keshri 3/17/18
Rupesh Keshri 3/17/18
Anuj Kr. Keshri 3/17/18
सुधी कुमारी केशरी 3/17/18

बालमनी देवी 3/17/18
नन्दरानी देवी 3/17/18
देवानी देवी 3/17/18

अनुसूची सम्पत्ति "च" में वर्णित सम्पत्ति जो पंचम पक्ष श्री दिलीप साह, रश्मि केशरी व रूपेश केशरी व अनुजकुशरी के हिस्से में मिली में मिली—

(1) थाना नं० 413, जिला, सबडिविजन, सबरजिष्ट्री व थाना देवघर, सामिल मौजा श्यामगंज महल्ला शैलवाला राय रोड के अन्दर बसौड़ी सत्व की जमीन, टाउन प्लान प्लॉट नं० 532 का अंश, रकवा 4879 वर्गफीट (चार हंजार आठ सौ उनासी वर्गफीट) मय 650 वर्गफीट पर बना एक तल्ला व 650 वर्गफीट पर बना दो तल्ला मकान आदि, अन्दर जमाबंदी नं० 3161, अन्दर हलका देवघर नगरपालिका वार्ड नं० 12, होल्डिंग नं० मिलजुमले 528, 529, 530 व 531 का अंश जो संलग्न नक्शा नम्बर "2" में नीला रंग से रंगा अंश मार्क D में दिखाया गया है, मय कुल हक हकुक जिसकी चौहन्दी :-

उत्तर :- चतुर्थ पक्ष श्री अजीत कु० केशरी वगैरह के हिस्से की सम्पत्ति मार्क A इधर की माप पुरबा पश्चिमा 66'-05" फीट उसके बाद 14'-06" फीट दक्षिण मुड़कर पुनः 16'-00" फीट।

दक्षिण :- तृतीय पक्ष श्री नन्दगोपाल साह वगैरह के हिस्से की सम्पत्ति मार्क F1 एवं म्युनीसीपल नाला। इधर की माप पुरबा पश्चिमा 71'-03" फीट उसके बाद 10'-00" फीट उत्तर मुड़कर पुनः 08'-04" फीट।

पुरब :- शैलवाला राय रोड। इधर की माप उत्तरा दखिना 64'-00" फीट।

पश्चिम :- म्युनीसीपल नाला। इधर की माप उत्तरा दखिना 14'-06" फीट उसके बाद 16'-00" फीट पश्चिम मुड़कर पुनः 40'-04" फीट; उसके बाद 08'-04" फीट पुरब मुड़कर पुनः 10'-00" फीट।

सुधीरानी देवी
श्यामिनी देवी
Shashi Keshri
3/17/18

SHIV SAI INFRASTRUCTURE
Seema. Singh
Proprietor

ATTESTED
8/10/18
NOTARY REGD No. 225/04
INCH OF HARYANA
HIGHER JUDICIAL OFFICE

चक्रवर्ति 3/17/08
 Lank 3/17/08

Rohaan Pd 3/17/08
 Babu mohamed kumar 3/17/08
 Kishan kv 10x 3/17/08
 Nand Joparal Sar 3/17/08
 Sandeep Keshri 3/17/08
 अशोक कुमार 3/17/08
 Ajit K. Keshri 3/17/08
 Kanne kushn, 3/17/08
 शिव साई 3/17/08

Rashmi Keshri 3/17/08
 Rupesh Keshri, 3/17/08
 Manoj Keshri 3/17/08
 सुधीर कुमार केशरी 3/17/08

बालामनी देवी 3/17/08
 नन्दपत्नी देवी 3/17/08
 देवराज देवी 3/17/08

(2) थाना नं० 582, जिला, सबडिविजन, सबरजिष्ट्री व थाना देवघर, सामिल मौजा झौसागढ़ी महल्ला छतीसी के अन्दर बसौड़ी सत्व की जमीन, टाउन प्लान प्लाट न० 31 का अंश, रकवा 4,965 वर्गफीट (चार हजार नौ सौ पैसठ वर्गफीट), अन्दर जमाबंदी न० 659 का अंश, अन्दर हलका देवघर नगरपालिका वार्ड न० 04, जो संलग्न नक्शा नम्बर "1" में नीला रंग से रंगा अंश मार्क D में दिखाया गया है, मय कुल हक हकुक जिसकी चौहद्दी :-

- उत्तर :- तृतीय पक्ष श्री नन्दगोपाल सोह वगैरह के हिस्से की सम्पत्ति मार्क E इधर की माप पुरबा पश्चिमा 87'-00" फीट।
- दक्षिण :- षष्ठ पक्ष श्री सुधीर कुमार केशरी वगैरह के हिस्से की सम्पत्ति मार्क C इधर की माप पुरबा पश्चिमा 78'-06" फीट।
- पुरब :- राम राउत, गोविन्द राउत व धोकल राउत की जमीन। इधर की माप उत्तरा दखिना 60'-06" फीट।
- पश्चिम :- 12'-00" फीट चौड़ा कॉमन रोड। इधर की माप उत्तरा दखिना 60'-00" फीट।

सुधीर केशरी 3/17/08
 Shashi Keshri 3/17/08

(3) थाना नं० 414, जिला, सबडिविजन, सबरजिष्ट्री व थाना देवघर, सामिल मौजा टाउन देवघर शशी भुषण राय रोड, के अन्दर चौक चान्दनी महाल के अन्दर मोरस्सी मोकरी सत्व की बसौड़ी जमीन, रकवा 1,431 वर्गफीट (एक हजार चार सौ एकतीस वर्गफीट) मय एक तल्ला मकान आदि, अन्दर जमाबंदी न० 55 का अंश, अन्दर हलका देवघर नगरपालिका वार्ड न० 5, होल्डिंग न० पुराना 58, वर्तमान में 92 का अंश जो संलग्न नक्शा नम्बर "4" में हरा रंग से रंगा अंश मार्क B में दिखाया गया है, मय कुल हक हकुक जिसकी चौहद्दी :-

SHIV SAI INFRASTRUCTURE
 Seema Singh
 Proprietor

ATTESTED 8/10/18
 NOTARY (REGD No.-225/04
 GOVT. OF JHARKHAND
 DEOGHAR/JHARKHAND

फेद/साई 31/1/18
- Land 31/1/18

Rohram Pd 31/1/18
Prabha mohan 31/1/18
Krishna kv kesh 31/1/18
Naval gopal Sahu 31/1/18
Sandeep Keshu 31/1/18
श्री 31/1/18
श्री 31/1/18
Kanna Keshu 31/1/18
Rastom Keshu 31/1/18
Rupesh Keshu 31/1/18
Anuj kv Keshu 31/1/18
श्री 31/1/18

बाबुमणी देवी 31/1/18
नरानी देवी 31/1/18
पेरानी देवी 31/1/18

उत्तर :- बैकुण्ठ नाथ मिश्र का मकान व बासन्ती माता का देवत्तर पक्का मकान।
इधर की माप 38'-06" फीट।

दक्षिण :- शशी भुषण राय रोड एवं द्वितीय पक्ष श्री बालेश्वर प्रसाद केशरी वगैरह के हिस्से की सम्पत्ति मार्क A
इधर की माप 15'-04" फीट उसके बाद 22'-10" फीट दक्षिण मुड़कर पुनः 25'-01" फीट।

पुरब :- मधुमतीसिपल लेन।
इधर की माप 41'-05" फीट।

पश्चिम :- बैकुण्ठ नाथ मिश्र का मकान व बासन्ती माता का देवत्तर पक्का मकान एवं द्वितीय पक्ष श्री बालेश्वर प्रसाद केशरी वगैरह के हिस्से की सम्पत्ति मार्क A
इधर की माप 23'-04" फीट उसके बाद 15'-04" फीट पुरब मुड़कर पुनः 22'-10" फीट।

शशी भुषण राय
Shashi Keshari
31/1/18

SHIV SAI INFRASTRUCTURE

Beema Singh
Proprietor

ATTESTED
8/1/18
NOTARY REGD No.-225/04
GOVT OF JHARKHAND
DEPARTMENT OF LAW

Chaitanya
3/17/18

3/17/18

Brahm Poo 3/17/18

Krishna Keshri

3/17/18

Nand Gopal 3/17/18

Sandip Keshri 3/17/18

3/17/18

Ashish Keshri 3/17/18

Akshay Keshri 3/17/18

3/17/18

Rashmi Keshri 3/17/18

3/17/18

Rupesh Keshri 3/17/18

3/17/18

Amy In Keshri 3/17/18

3/17/18

3/17/18

3/17/18

3/17/18

3/17/18

3/17/18

3/17/18

अनुसूची सम्पत्ति "छ" में वर्णित सम्पत्ति जो षष्ठ पक्ष श्री सुधीर कुमार केशरी व सार्थक कुमार केशरी के हिस्से में मिली में मिली—

(1) थाना नं० 413, जिला, सबडिविजन, सबरजिष्ट्री व थाना देवघर, सामिल मौजा श्यामगज के अन्दर बसौड़ी सत्व की जमीन, टाउन प्लान प्लॉट नं० 638 का अंश, रकवा 1,687.5 वर्गफीट (एक हजार छः सौ सतासी दशमलव पाँच वर्गफीट), अन्दर जमाबंदी नं० 297, अन्दर हलका देवघर नगरपालिका वार्ड नं० 13, होल्डिंग नं० 151/1 का अंश जो संलग्न नक्शा नम्बर "5" में हरा रंग से रंगा अंश मार्क B में दिखाया गया है, मय कुल हक हकुक जिसकी चौहद्दी :-
उत्तर :- प्रथम पक्ष श्री द्वारिका प्रसाद वगैरह के हिस्से की सम्पत्ति मार्क A ...
दक्षिण :- काशीनाथ सिंहानियाँ का मकान।
पुरब :- बकशु राम गिरधारी लाल का मकान।
पश्चिम :- सेठ सुरज मल जालान रोड।

(2) थाना नं० 582, जिला, सबडिविजन, सबरजिष्ट्री व थाना देवघर, सामिल मौजा झौसमन्दी महल्ला छतीसी के अन्दर बसौड़ी सत्व की जमीन, टाउन प्लान प्लॉट नं० 31 का अंश, रकवा 4,615 वर्गफीट (चार हजार छः सौ पन्द्रह वर्गफीट) मय 100 वर्गफीट पर बना एक तल्ला मकान आदि, अन्दर जमाबंदी नं० 659 का अंश, अन्दर हलका देवघर नगरपालिका वार्ड नं० 04, होल्डिंग नं० 216 का अंश जो संलग्न नक्शा नम्बर "1" में पीला रंग से रंगा अंश मार्क C में दिखाया गया है, मय कुल हक हकुक जिसकी चौहद्दी :-

उत्तर :- पंचम पक्ष श्री दिलीप साह वगैरह के हिस्से की सम्पत्ति मार्क D
इधर की माप 78'-06" फीट।

दक्षिण :- प्रथम पक्ष श्री द्वारिका प्रसाद वगैरह के हिस्से की सम्पत्ति मार्क B-1 एवं राम राउत, गोविन्द राउत व धोकल राउत की जमीन।

इधर की माप 40'-09" फीट उसके बाद 87'-04" फीट दक्षिण
मुड़कर पुनः 34'-06" फीट।

पुरब :- राम राउत, गोविन्द राउत व धोकल राउत की जमीन।

इधर की माप 26'-08" फीट उसके बाद 40'-09" फीट पश्चिम
मुड़कर पुनः 87'-04" फीट।

शुधीर केशरी
3/17/18
Shashikeshri

SHIV SAI INFRASTRUCTURE

Secy. Sengh

Proprietor

ATTACHED
8/10/18
NOTARISED No-23504
10/1/2018

Chhatis 3/7/10
Laxmi 3/7/10

Bachchan Pd 3/7/10
Bachchan Prasad Keshri
Kishan K. Kush. 3/7/10
Nand Jyoti Sah 3/7/10
Sandeep Keshri 3/7/10
Ajil K. Keshri 3/7/10
Kamna Keshri 3/7/10
Rajni 3/7/10

Rashmi Keshri 3/7/10
Rupesh Keshri 3/7/10
Anil K. Keshri 3/7/10
Rajni Keshri 3/7/10

Laxmi Keshri 3/7/10
Anand Keshri 3/7/10
Kishan Keshri 3/7/10

Shashi Keshri 3/7/10
Shashi Keshri 3/7/10

पश्चिम :- 12'-00" फीट चौड़ा कॉमन रोड।
इधर की माप 105'-08" फीट।

(3) थाना नं० 414, जिला, सबडिविजन, सबरजिष्ट्री व थाना देवघर, सामिल मौजा टाउन देवघर हरिकिशन साह लेन के अन्दर मोररसी मोकरी सत्व की बसौड़ी जमीन, रकवा 1167 वर्गफीट (एक हजार एक सौ सड़सठ वर्गफीट) मय एक तल्ला मकान आदि, अन्दर जमाबंदी न० 9, अन्दर हलका देवघर नगरपालिका वार्ड न० 05, होल्डिंग न० पुराना 152, नया 221 जो संलग्न नक्शा नम्बर "3" में पीला रंग से रंगा अंश मार्क C में दिखाया गया है, मय कुल हक हकुक जिसकी चौहद्दी :-

उत्तर :- हरि किशन साह लेन।

इधर की माप पुरबा पश्चिमा 28'-00" फीट।

दक्षिण :- बंशी साह का मकान वर्तमान में लक्ष्मी साह का मकान।

इधर की माप पुरबा पश्चिमा 21'-02" फीट।

पुरब :- बंशी साह का गली वर्तमान में गनौरी साह का मकान।

इधर की माप उत्तरा दखिना 41'-00" फीट।

पश्चिम :- द्वितीय पक्ष श्री बालेश्वर प्रसाद केशरी वगैरह के हिस्से की सम्पत्ति मार्क B

इधर की माप उत्तरा दखिना 46'-03" फीट।

SHIV SAI INFRASTRUCTURE
Secara, Singh
Proprietor

8/10/17
NO. 100/2017
GOVT. OF
UPPRAJAL

Dechanshi 3/7/08
Lant 3/7/08

Babram Pd 3/7/08
Babram Pd 3/7/08

Kishu Kr Kesh 3/7/08
Nand Jyoti 3/7/08

Sandip Keshi 3/7/08
Sandip Keshi 3/7/08

Shiv Keshi 3/7/08
Kamne Keshi 3/7/08

Shiv Sai 3/7/08

Rashmi Keshi 3/7/08

Rupesh Keshi 3/7/08

Ranjit Keshi 3/7/08
Sudhir Kumar Keshi 3/7/08

Manoj Keshi 3/7/08

Manoj Keshi 3/7/08

Manoj Keshi 3/7/08

(4) थाना नं० 413, जिला, सबडिविजन, सबरजिष्ट्री व थाना देवघर, सामिल मौजा श्यामगज के अन्दर महल्ला शैलवाला राय रोड में बसौड़ी-सत्त्व की जमीन, टाउन प्लान प्लॉट नं० 532 का अंश रकबा 1395 वर्गफीट (एक हजार तीन सौ पनचानबे वर्गफीट), अन्दर जमाबंदी नं० 3161, अन्दर हलका देवघर नगरपालिका वार्ड नं० 12, अंश जो संलग्न नक्शा नम्बर "2" में हरा रंग से रंगा अंश मार्क C में दिखाया गया है, मय कुल हक हकुक जिसकी चौहद्दी :-
उत्तर :- चतुर्थ पक्ष श्री अजीत कुमार केशरी वगैरह के हिस्से की सम्पत्ति मार्क

A-1

इधर की माप पुरबा पश्चिमा 61'-00" फीट।

दक्षिण :- सुधीर कुमार राय की बहन का मकान।

इधर की माप पुरबा पश्चिमा 57'-09" फीट।

पुरब :- शैलवाला राय रोड।

इधर की माप उत्तरा दखिना 24'-00" फीट।

पश्चिम :- मधुनीसीपल नाला।

इधर की माप उत्तरा दखिना 24'-00" फीट।

इतारानी केशरी 3/7/08
Shiv Keshi 3/7/08

ATTESTED
8/10/18
NOTARY (REGD NO.-225/04)
GOVT. OF JHARKHAND
DEOGHAR, JHARKHAND

SHIV SAI INFRASTRUCTURE

Secy. Singh

Proprietor

हिस्सों की सूची:
 1. 317/07
 2. 317/08
 3. 317/09
 4. 317/10
 5. 317/11
 6. 317/12
 7. 317/13
 8. 317/14
 9. 317/15
 10. 317/16
 11. 317/17
 12. 317/18
 13. 317/19
 14. 317/20
 15. 317/21
 16. 317/22
 17. 317/23
 18. 317/24
 19. 317/25
 20. 317/26
 21. 317/27
 22. 317/28
 23. 317/29
 24. 317/30
 25. 317/31
 26. 317/32
 27. 317/33
 28. 317/34
 29. 317/35
 30. 317/36
 31. 317/37
 32. 317/38
 33. 317/39
 34. 317/40
 35. 317/41
 36. 317/42
 37. 317/43
 38. 317/44
 39. 317/45
 40. 317/46
 41. 317/47
 42. 317/48
 43. 317/49
 44. 317/50
 45. 317/51
 46. 317/52
 47. 317/53
 48. 317/54
 49. 317/55
 50. 317/56
 51. 317/57
 52. 317/58
 53. 317/59
 54. 317/60
 55. 317/61
 56. 317/62
 57. 317/63
 58. 317/64
 59. 317/65
 60. 317/66
 61. 317/67
 62. 317/68
 63. 317/69
 64. 317/70
 65. 317/71
 66. 317/72
 67. 317/73
 68. 317/74
 69. 317/75
 70. 317/76
 71. 317/77
 72. 317/78
 73. 317/79
 74. 317/80
 75. 317/81
 76. 317/82
 77. 317/83
 78. 317/84
 79. 317/85
 80. 317/86
 81. 317/87
 82. 317/88
 83. 317/89
 84. 317/90
 85. 317/91
 86. 317/92
 87. 317/93
 88. 317/94
 89. 317/95
 90. 317/96
 91. 317/97
 92. 317/98
 93. 317/99
 94. 317/100

घोषणा—प्रथम पक्ष के हिस्से की सम्पत्ति आवासीय है।

द्वितीय पक्ष के हिस्से की सम्पत्ति नम्बर 1 व 2 आवासीय है, सम्पत्ति न० 3 व्यवसायिक है।

तृतीय पक्ष के हिस्से की सम्पत्ति नम्बर 1 का मार्क F व्यवसायिक है तथा मार्क F1 व F2 आवासीय है तथा सम्पत्ति न० 2 जो पक्की सड़क से 131 फीट से अधिक दूरी पर है।

चतुर्थ पक्ष के हिस्से की सम्पत्ति नम्बर 1 आवासीय है तथा सम्पत्ति न० 2 पक्की सड़क से 101 फीट से अधिक दूरी पर है तथा सम्पत्ति न० 3 का मार्क A व्यवसायिक है तथा मार्क A-1 आवासीय है।

पंचम पक्ष के हिस्से की सम्पत्ति नम्बर 1 आवासीय है तथा सम्पत्ति न० 2 पक्की सड़क से 131 फीट से अधिक दूरी पर है तथा सम्पत्ति न० 3 व्यवसायिक है।

षष्ठ पक्ष के हिस्से की सम्पत्ति न० 1 आवासीय है तथा सम्पत्ति न० 2 जो 100 फीट से अधिक दूरी पर है तथा सम्पत्ति न० 3 व 4 आवासीय है। निर्धारित मुल्यांकन के अनुसार स्टाम्प दिया गया है।

गवाहान

(1) Sanjay K.R. Keshri S/o. Sri Ram Lakshman Keshri
 House No-364B, Nehru Nagar, Behind H.P. Gas
 Gun Dams, Boring Road, Patna-13 317/07.

(2) श्री सीता राम पंडित
 मेन शिवाजी नगर व. जिला गढ़वा

(3) सत्यनारायण केशरी
 मेन लाक्षपुरी तालाब
 देवघर 3316/06

साक्षी
 नंदराम
 देवराज
 देवराज

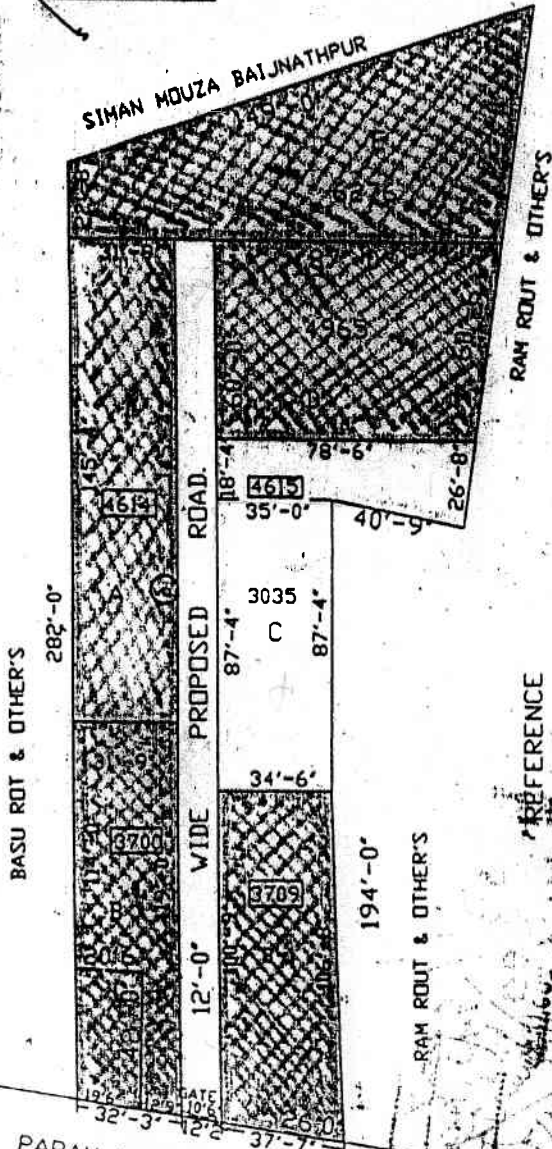
साक्षी
 शशि केशरी
 317/07
 Shashi Keshri
 317/07

ATTESTED
 8/10/07
 NOTARY REGD No. 225/04
 GOVT. OF BIHAR
 SHIV SAI INFRASTRUCTURE

दस्तावेज पढ़कर फरीकैन को सुना व समझा दिया प्रारूप कर्ता सीता राम पंडित
 डीड रायटर देवघर, दिनांक 03/07/2007
 मुल दस्तावेज एवं द्वितीय प्रति समरूप है।
 प्रमाणित किया जाता है कि प्रत्येक व्यक्ति जिनका छायाचित्र दस्तावेज में लगा
 है, के बाँये हाथ के अंगुलियों के निशान मेरे द्वारा लिये गये हैं सीता राम पंडित
 डीड रायटर, देवघर, दिनांक 03/07/2007

SHIV SAI INFRASTRUCTURE
 Seema Singh
 Proprietor

PARTITION PLAN OF LAND UNDER MOUZA :-JHOUNSAGARHI NO-582 WITHIN DEOGHAR MUNICIPAL WARD NO - 4 J.B.NO- 659 PART OF T.P. PLOT NO- 31 DIVIDED INTO FIVE SHARE SHOWN DETAIL'S IN BELOW:-



S.N.	MARK & COLOUR	AREA IN SQ.F.	NAME OF SHARER
1	A	4614	AJEET KUMAR KESHARI & OTHER'S
2	B&B-1	7409	DWARIKA PRASAD & OTHER'S
3	C	4615	SUDHIR KUMAR KESHARI & OTHER'S
4	D	4965	DILIP KUMAR KESHARI & OTHER'S
5	E	6276	NANB GOPAL SAH & OTHER'S

Handwritten notes in Hindi:
 कान्हे कुमर अजयत दत्त
 रश्मी केशरी रुपेश केशरी
 सुधीर केशरी अजय केशरी

PARAM PRAKASHANAND JHA PATH

Handwritten signatures and stamps:
 31/6/06
 Behram Pd
 31/2/07
 Subhrajit Kumar

Handwritten signatures and names:
 Ajit Kumar Keshri
 Krishna Kr Keshri
 Nand-gopal sah
 Sandul Keshri
 31/6/06

SHIV SAI INFRASTRUCTURE
 Seema. Sanghi
 Proprietor

ATTESTED
 10/18
 NOTARY REGD NO-220104
 GOVT OF BIHAR
 JHOUNSAGARHI