

1377

5000Rs. 1254



1976742
= 82992

15/5/04
 विक्रेता :-
 1. श्री कृष्णानन्द झा पिता श्री रामदेव झा
 2. श्री गणेश मिश्र पिता श्री शिव प्रसाद मिश्र
 3. श्री मनोज कुमार पाण्डेय पिता श्री दयाशंकर पाण्डेय
 4. श्री सरोज कुमार पाण्डेय पिता श्री दयाशंकर पाण्डेय
 सर्व जाति - ब्राह्मण, सर्व पेशा - व्यवसाय, सर्व साकिनान - बिलासी
 टाउन देवघर थाना, रावडिविजन, रावरजिस्ट्री व जिला--देवघर (झारखण्ड)।

1254
 6940
 1660
 8650=00

विक्रय पत्र कीमत कुल 83,000 / रुपये मात्र

विक्रेता :- 1. श्री कृष्णानन्द झा पिता श्री रामदेव झा
 2. श्री गणेश मिश्र पिता श्री शिव प्रसाद मिश्र
 3. श्री मनोज कुमार पाण्डेय पिता श्री दयाशंकर पाण्डेय
 4. श्री सरोज कुमार पाण्डेय पिता श्री दयाशंकर पाण्डेय
 सर्व जाति - ब्राह्मण, सर्व पेशा - व्यवसाय, सर्व साकिनान - बिलासी टाउन देवघर थाना, रावडिविजन, रावरजिस्ट्री व जिला--देवघर (झारखण्ड)।
 बजरिये आम मोख्तार तरफ विक्रेता सं०-2, 3 एवं 4 का श्री कृष्णानन्द झा पिता श्री रामदेव झा, जाति - ब्राह्मण, पेशा - व्यवसाय, साकिन बिलासी टाउन, देवघर, जो दिनांक 29/11/2003 ईस्वी में निबंधन कार्यालय देवघर से निबंधित आम मोख्तार नामा दलील जिसकी सं० -274 वर्ष 2003 ईस्वी के द्वारा सक्षम हैं।
क्रेता :- श्रीमती आशा देवी पति श्री नारद प्रसाद सिंह, जाति-राजपुत, पेशा - गृहस्वामिनी, साकिन - बूढ़ेत, पंचालय - चटमाडीह, थाना- शंभुगंज, रावडिविजन, रावरजिस्ट्री व जिला - बौका (बिहार)।

(1)

आशा देवी

ATTESTED
 8/10/8
 NOTARY (REGD No-22504
 GOVT. OF JHARKHAND
 JEOGRAPHICAL NAME CHANGING



13/05/07
 83000/-

लेख्य प्रकार:- विक्रय पत्र।

सम्पत्ति की कीमत:- कुल 83,000 / रुपये मात्र।

सम्पत्ति का विवरण:- निम्न तफसील सम्पत्ति में वर्णित है।

विदित हो कि जिला सन्थाल परगना, वर्तमान जिला देवघर, सबडिविजन, सवरजिष्टी व थाना देवघर के अन्तर्गत देवघर नगरपालिका क्षेत्र के अन्दर मौजा- झौसागढी चकसाराजोर पोखनाटील्हा में मोरस्सी मोकरी सत्व की बसौडी जमीन रकबा स्थानीय माप से कमवेसी 106 बीघा जमीन को रायबहादुर तारणी प्रसाद ने दिनांक 9/11/1907 इस्वी में राजलक्ष्मीपुर के तत्कालीन जमींदार और तीउर स्टेट के घाटवाल ठाकुर प्रताप नारायण देव से एक किता मैयादि पट्टा के द्वारा, बन्दोबस्त पाकर उसपर दखल कब्जा लेकर ताजिंदगीनिर्विवाद रूप से भोग दखल करते रहे और उनके स्वर्गवास करने के बाद उनके लडको के बीच में आपसी बटवारा के मुताबिक उक्त सम्पत्ति बाबु राधाकृष्ण प्रसाद के हिस्से में मिला।

(2)

ATTESTED
 8/10/18
 NOTARY (REGD) No-225/04
 GOVT. OF JHARKHAND
 DEPARTMENT OF LANDS

आशा देवी

1000Rs.



10/12/1949
1000/-

उपर्युक्त बाबु राधा कृष्णप्रसाद उक्त सम्पत्ति के मालिक होकर ताजिन्दगी निर्विवाद रूप से भोग दखल करते रहे और उनके स्वर्गवास के बाद उनके पांच लडके बाबु मदन मोहन प्रसाद, बाबु जगत मोहन प्रसाद, बाबु शशी मोहन प्रसाद, बाबु राश विहारी मोहन प्रसाद व बाबु बृज मोहन प्रसाद उक्त सम्पत्ति के मालिक होकर निर्विवाद रूप से वहाँसियत पुर्ण मालिक भोग दखल करते रहे।

उपर्युक्त बाबु मदन मोहन प्रसाद तथा बाबु बृज मोहन प्रसाद ने दिनांक 25/9/1949 ईस्वी में लिखित व दिनांक 3/12/1949 ईस्वी में निबंधन कार्यालय देवधर से निबंधित जिसकी संख्या 238 वर्ष 1949 के द्वारा उपर्युक्त राजलक्ष्मीपुर के तत्कालीन जमीन्दार ठाकुर चन्द्र नारायण देव से पुनः मोरस्सी मोकररी बन्दोबस्त पाकर मालिक व दखलकार हुए।

(3)

ATTESTED
8/10/18
NOTARY REGD No.-225/04
GOVT. OF JHARKHAND
DEOGHAR/JHARKHAND

आशा है

1000Rs.



14/9/52
13/05/51


दिनांक 14/9/1952 ईस्वी में उपर्युक्त पांचो भाईयों बाबु मदन मोहन, बाबु जगत मोहन प्रसाद, बाबु शशी मोहन प्रसाद, खुद व वहैसियत गार्जियन दो नाबालिग भाई राश विहारी मोहन प्रसाद तथा बृज मोहन प्रसाद, उक्त 106 बीघा जमीन को एक खानगी नक्शा बनवाकर तथा प्लाटिंग कर व आपस में बंटवारा कर लेने पर लॉट नं० 2(क) ६ 11नी जमीन, लॉट नं० B (ख) परती जमीन, प्लॉट 62, 63, 64, 65, 26, 25, 24, 23, 41, 42, 43, 44 एवं खम्हार आदि, उपर्युक्त बाबु जगत मोहनप्रसाद के हिससे में गिलीजसपर वह वहैसियत पुर्ण मालिक ताजिन्दगी निर्विवाद रूप से भोग दखल करते रहे व उनके सर्व्वास के बाद उनके पांच पुत्रगण कमरा: बिकेता संख्या 1. श्री बसंत कुमार, श्री शरद कुमार अन्वष्टा, श्री शिशिर कुमार अन्वष्टा, श्री गिरिश कुमार व बिकेता संख्या 2. श्री मेधेन्द्र कुमार वहैसियत उनके कागुनी उत्तराधिकारी उक्त सम्पत्ति के मालिक व दखलकार होकर तथा अंचल कार्यालय देवघर में अपना नाम दर्ज कराकर वार्षिक मालगुजारी अपने नाम से आदाय करते हुए व उसपर निर्विवाद रूप से भोग दखल करते हुए कुछ जमीन को बिक्री कर दिये।

(4)

आशा है

ATTESTED
8/10/18
NOTARY/REGD No-225/04
GOVT. OF JHARKHAND
DEOGHAR/JHARKHAND

500Rs.



1-3/10/2014

उपर्युक्त शरद कुमार अम्बष्टा का रवर्गवास हो जाने पर उनकी पत्नी श्रीमती मीरा अम्बष्टा उनके हिस्से के कानूनी उत्तराधिकारी मालिक व दखलकार हुए।

उपर्युक्त श्री बसंत कुमार, श्री मेघेन्द्र कुमार एवं श्रीमती मीरा अम्बष्टा ने अपने हिस्से की सम्पत्ति को दिनांक 3/2/2003 ईस्वी में निबंधन कार्यालय देवघर से निबंधित विक्रयपत्र जिसकी सं० 312 रकवा 1187 वर्गफीट, डीड नं० 318 रकवा 1187 वर्गफीट, डीड नं० 320 रकवा 1187 वर्गफीट, डीड नं० 322 रकवा 1187 वर्गफीट, डीड नं० 323 रकवा 1187 वर्गफीट, डीड नं० 324 रकवा 1187 वर्गफीट एवं डीड नं० 336 रकवा 1187 वर्गफीट विक्रेता सं० 1 श्री कृष्णानन्द झा के पास बिक्री कर दिए।


इसी तारीख में डीड नं० 309 रकवा 1187 वर्गफीट, डीड नं० 332 रकवा 1187 वर्गफीट, डीड नं० 335 रकवा 1187 वर्गफीट, डीड नं० 345 रकवा 1187 वर्गफीट, डीड नं० 354 रकवा 1187 वर्गफीट, डीड नं० 358 रकवा 1187 वर्गफीट एवं डीड नं० 362 रकवा 1187 वर्गफीट विक्रेता सं० 2 श्री गणेश मिश्र के पास बिक्री कर दिए।

(5)

ओशा देवी

ATTESTED
8/10/18
NOTARY REGD No.-225/04
GOVT. OF JHARKHAND
DHANBADH

100Rs.



17/11/18
11/11/18

इसी तारीख में निबंधन कार्यालय देवघर से निबंधित डीड नं० 310 रकवा 1187 वर्गफीट, डीड नं० 330 रकवा 1187 वर्गफीट, डीड नं० 349 रकवा 1187 वर्गफीट, डीड नं० 355 रकवा 1187 वर्गफीट, डीड नं० 357 रकवा 1187 वर्गफीट, डीड नं० 359 रकवा 1187 वर्गफीट एवं डीड नं० 363 रकवा 1187 वर्गफीट विक्रेता सं० 3 श्री मनोज पाण्डेय के पास विक्री कर दिए। तथा इसी तारीख में निबंधन कार्यालय देवघर में निबंधित डीड नं० 343 रकवा 1187 वर्गफीट, डीड नं० 348 रकवा 1187 वर्गफीट, डीड नं० 350 रकवा 1187 वर्गफीट, डीड नं० 351 रकवा 1187 वर्गफीट, डीड नं० 353 रकवा 846 वर्गफीट एवं डीड नं० 360 रकवा 1187 वर्गफीट विक्रेता सं० 4 श्री सरोज पाण्डेय के पास विक्री कर दिए।


कुल 27 दस्तावेजों में संलग्न नक्सा के मुताबिक उपर्युक्त चारों विक्रेतागण दखल कब्जा लेकर आज तक इजमाल रूप से भोगवान व दखलकार हैं।

(6)

आशा है

ATTESTED
8/10/18
NOTARY PUBLIC
GOVT. OF INDIA
DEPARTMENT OF REVENUE

50 Rs.



10/5/1976
123456789

अभी हम विक्रेतागण को रूपये की सक्त जरूरत हैं, इसलिए उक्त सम्पत्ति के अन्दर रकवा 1976 वर्गफीट, जो निम्न तफसील सम्पत्ति में वर्णित हैं, को बिक्री करने का सोहरत किये।

आप क्रेता इसे अभी के बाजार भाव की दर से अधिकतम कीमत पर खरीद करने की इच्छा जाहिर करने पर उभय-पक्षों की मंजूरी से इसकी कीमत कुल 83,000 / रूपये कायम हुए।

अतएव आज तारीख हम विक्रेतागण आप क्रेता से कीमत का कुल रूपया लेकर निम्न तफसील में वर्णित सम्पत्ति जो संलग्न नक्शा में लाल रंग से रंगा अंश में दिखया गया है, मय कुल हक हकुक आप क्रेता के पास बिक्री कर दिए और आपके दखल कब्जे में दे दिये।

(7)

ATTESTED

8/8/10/18

REGD No.-225/04
T. OF JHARKHAND
ARI/JHARKHAND

आशा है

5/8/2015
5/8/2015
R

अब आप क्रेता हम बिक्रेतागण के सत्व व दखल से सत्ववती व दखलकारिणी होकर मय अपने पुत्र पौत्रादि वारिसान व स्थलाभिपिक्तागण क्रम से भोग दखल, दान, विक्री, भोगेज व नाना प्रकार के वारदेन व हस्तान्तरण आदि करने की अधिकारिणी होकर स्वच्छा पूर्वक भोग दखल करते रहे इसमें हम बिक्रेतागण मय वारिसान को किसी भी तरह की उज्र आपत्ति नही होगी न कोई कर सकेगा अगर कोई करे तो वह न्यायालय से निरस्त होगा ।

निम्न विक्रीत संपत्ति का हम बिक्रेतागण ही मालिक हैं इसमें दुसरा कोई अंशदार या दखलकार नहीं हैं व इसके पहले निम्न संपत्ति को किसी के पास किसी तरह का दाय-संयुक्त या हस्तान्तरण आदि नही किये है यानि हर तरह से साफ व पाक है ।

निम्न विक्रीत संपत्ति के सम्बन्ध में अगर भविष्य में हम बिक्रेतागण मय वारिसान को कुछ लिखना या करना पडेगा तो ऐसी स्थिति में आप क्रेता मय वारिसान

(8)

आपकी हवी

ATTESTED
8/10/15
NOTARY REGD No.-22510a
GOVT. OF JHARKHAND
DEOGHAR (JHARKHAND)

13/05/18

अतएव आज तारीख हम विक्रेतागण स्वेच्छा से मन व शरीर की स्वस्थता में रहकर बिना किसी के दबाव या बहकावे के कीमत का कुल रूपये लेकर यह विक्रय पत्र लिख दिये जो प्रमाण रहे।

दिनांक :- 13/05/2018 ई

तफरील सम्पत्ति

थाना नं० 582 जिला, सवलिविजन, सवरजिप्टी व थाना-देवघर, सामिल मौंजा इगैसागढी चकसाराजोर पोखनाटील्हा, के अन्दर मोरस्सी मोकररी सत्व की बसौडी जमीन, रकवा 1976 (एक हजार नौ सौ छिहतर) वर्गफीट अन्दर जमाबंदी न० 21, अन्दर हलका देवघर नगरपालिका वार्ड नं० 8 जो बमौजिव सामिल सुदा नक्शा में लाव रंग से रंगा हुआ सब प्लॉट नं० - 5, मय कुल हक हकुक बिकी किये जिसकी चौहन्दी ---

- उत्तर - 15'-0" चौडा प्रस्तावित रास्ता
इधर की माप 31'-0"
- दक्षिण - श्री कृष्णानन्द झा की जमीन ।
इधर की माप 31'-0"
- पुरव- श्रीमती पूनम वर्मा की खरीदगी जमीन
इधर की माप 63'-3"
- पश्चिम :- विक्रेतागण की जमीन
इधर की माप 64'-3"

(9)

अविद्या देवी

ATTESTED
18/05/18
NOTARY PUBLIC NO-225104
GOVT. OF JHARKHAND
JHARKHAND

कए २११ गैलमि
13/05/04

घोषणा :- उक्त बिक्रीत सम्पत्ति पक्की सडक से 131'-0" फीट से अधिक दूरी पर हैं। निर्धारित मूल्यांकन के अनुसार स्टाम्प दिया गया है।

गवाहन :-

कए २११ गैलमि
13/05/04

निष्पादक का हस्ताक्षर :-

(1) शशि शंकर मेहता

पवित्रा का बंके इन्-पब्लिक डेवल्पमेंट

(2) Parmanand Singh 13.5.2004

Dev Rani Sadan Officers Colony
13/05/04

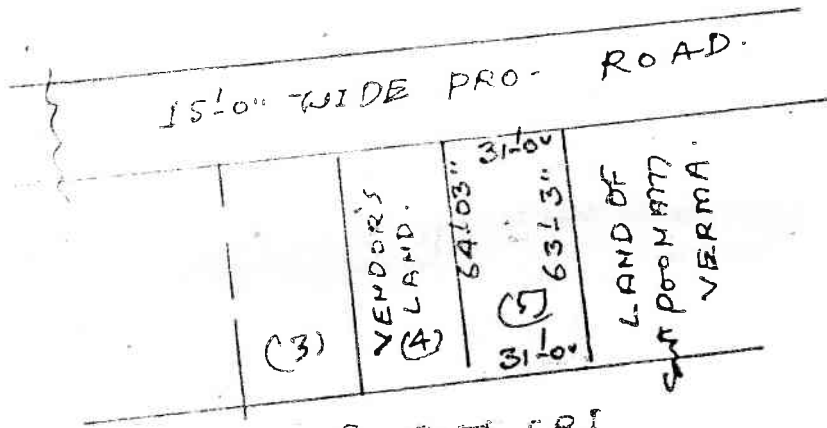
प्राथमिक कर्म
कर्मिणी गौड़ग
दोस्त एमएल
दवका
13/5/04

ओशा देवी

ATT- 8/10/18
NOTARY PUBLIC
GOVT. OF UTTAR PRADESH
Lucknow

PLAN OF LAND UNDER MOUZA:- JHOUNSA-
 GARTH NO:- 582, CHAKSARA JORE, POKHNA-
 TILHA, WITHIN DEOGHAR MUNICIPAL WARD
 Ward No- 8, J.B. NO:- 21 SUB PLOT NO:- 5
 AREA:- 1976 SQ. FT. SHOWN IN RED COLOUR.
 BELONGS TO SRI KRISHNA NAND JHA,
 & OTHERS & NOW SOLD TO Smt. ASTHA
 DEVI W/O SRI NARAD PRASAD SINGH OF
 BARHAIT, P.S:- SHAMBHURANJ, DIST:- BANKA.

6



LAND OF SRI
K.N. JHA.

Smt. Astha Devi
 13/05/04

Witnessed By:
 J.B. Mistry
 12/05/04

आशा देवी

ATTESTED
 8/10/18
 NOTARY (REGD No.-225/04)
 GOVT. OF JHARKHAND
 DEOGHAR/JHARKHAND