

3981 25/11/2018 3596 1000Rs

340



1650x57
25/11/2018

1. This document is a non-judicial stamp
 2. It is valid for use in India
 3. It is not valid for use in other countries
 4. It is not valid for use in courts

[Handwritten signature]

TESTED
 8/10/2018
 JIARY/REGD NO. 225/18
 GOVT. OF JHARKHAND
 CHHAPRA - 11-24-18

1650x57
 25-11-2018

Sale Deed For Rs. 85,000/- Only

केवालादाता :- श्री सुमेर मोहन झा, पिता स्व० कृष्ण मोहन झा, जाति ब्राह्मण, पेशा पंढागिरी आदि, साकिन गाविन्द्र खड्डे लेन देवघर, थाना, सबडिविजन वी सफरजिस्ट्री देवघर, जिला देवघर।

केवालाग्रहिता :- श्री नरोत्तम कुमार मिश्रा, पिता श्री दिनश चन्द्र मिश्रा, जाति ब्राह्मण, पेशा प्राईभेट नौकरी, साकिन ग्राम तेघडा, थाना हवेली खडगपुर, सबडिविजन वी सफरजिस्ट्री हवेली खडगपुर, जिला मुंगेर (बिहार)।

लेख्य प्रकार :- बिक्रय पत्र।

कीमत जायदाद :- मा० 85,000 पचासी हजार रूपया मात्र।



2580

Nazottam Kumar
Mistron - Jyoti
P.S. H. Khadas for Huroger
fusaan

Handwritten text, possibly a name or title, partially obscured.

1000/23
1600/4 } 3400/

17-12-01





सुभद्र मोहन

20-12-2004



216 Ved 19
05

Handwritten text, possibly a list or details of the document.



217 Ved 19
05

सुभद्र मोहन
20-12-04

Handwritten text, possibly a signature or name.

TESTED
8/20/20

NOTARY REGD NO. 125/04
GOVT OF JHARKHAND
Handwritten text below the notary registration number.



सुरेन्द्रनाथ
20-12-04

विवरण जायदाद :- थाना नं० 415, ताजी नं० 132 बी० पार्ट - 1, जिला, सर्वाडिविजन
के सवरलिष्टी देवघर, थाना देवघर, सामिल मौजा नीलकण्ठपुर उर्फ नुरपुर के अन्दर
मौरूसी मोकररी सत्व की बसोड़ी जमीन टाउन प्लान प्लॉट नं० 94 का अंश, रकबा
1650 वर्गफीट (एक हजार छ. सौ पचास वर्गफीट) अन्दर जमाबन्दी नं० 136 अन्दर
इलकम देवघर नगरपालिका वार्ड नं० 8 बसोड़ी शामिल शुदा नक्सा में लाल रंग से रंगा
हुआ अंश मय कुल हक हकुक बिक्री किया, जिसकी चौहददी :-

- उत्तर :- 12'-0" फीट चौड़ा प्रपोज्ड रोड, इधर की माप 60'-0" फीट,
दक्षिण :- रूप चाद कम्पे की जमीन जो उन्होंने बिक्री कर चुके हैं,
इधर की माप 60'-0" फीट,
पूरब :- श्री नकुल मोहन झा का हिस्सा, इधर की माप 27'-6" फीट,
पच्छिम :- रोड नं० 99, इधर की माप 27'-6" फीट।

विदित हो कि देवघर टाउन अन्तर्गत मौजा नीलकण्ठपुर उर्फ नुरपुर के
अन्दर मौरूसी मोकररी सत्व की बसोड़ी जमीन टाउन प्लान प्लॉट नं० 94 बी 95 रकबा
2 बीघा जमीन को वर्ष 1923 ईस्वी में सुरेन्द्रनाथ ससमल ने उक्त मौजा के लारवराजदार
जमीन्दार से रजिस्ट्ररकृत एक किता पट्टा के द्वारा बन्दोबस्त पाकर ताजिन्दगी अपने
दखलकार रहे।

TESTED
20/12

DIARY/REGD NO.-225/U-
DVT. OF J.F. KHAN
-17GHAF 15-12-04

100Rs



20-12-02
 20-12-02

विक्रीत सम्पत्ति का मैं केवालादाता एकमात्र मालीक और दखलकार हूँ इसमें कोई दिगर अशदार या दखलकार नहीं हैं। यो कवल इसके उक्त सम्पत्ति को किसी के पास किसी तरह का दाय सम्पुक्त व हस्तांतर नहीं किया हूँ। हर तरह से साफ और पाक हूँ।

इस विक्री को और भी स्वच्छ करने के लिए अगर भविष्य में मुझे केवालादाता को कुछ लिखने या करने की जरूरत पडने पर उस हालत में मैं केवालादाता आपके अनुरोध एवं खर्च से वैसा लिखने या करने के लिए तैयार रहूंगा।

एतदर्थ अपने व हाश बहाल तथीयत में पहकर बिना किसी के दबाव या बहकाव के कीमत का कुल रूपया नीचे लिखे पावती रसीद मुलाबिक पाकर यह विक्री खोश केवाला दलील लिख दिया जो समय जरूरी काम आवे इति ता० 20/11/05

20/11/05
 20/11/05



Handwritten notes:
 20/12/20
 20/12/20

नक्सा खरीदगी नक्सा के मुताबिक ही पड गया है। मुझ केवालादाता के हिस्से के पश्चिम रोड नं० 99 है और मैं उसी मुताबिक अपने हिस्से पर दखलकार हूँ।

अभी मुझ केवालादाता का रुपये कि अत्यन्त आवश्यकता है इसलिए उपर खाना विवरण जायदाद में वर्णित सम्पत्ति को विक्री करने का शाहस्त किया और आप केवालाग्रहिता उसे खरीद करने की इरादा जाहीर करने पर अभी के बाजार दर से और दोनों पक्षों की मंजूरी से उसका कीमत माँ0 85,000 पचासी हजार रुपये कायम हुआ।

अतएव आज तारीख में केवालादाता आप केवालाग्रहिता से नगद माँ0 85,000 पचासी हजार रुपये नीचे लिखे पावती रसीद मुताबिक प्राकर उपर खाना विवरण जायदाद में वर्णित सम्पत्ति को वमाजीव सामिल मुदा नक्सा में ताल रंग से रंगा हुआ अंश आपके पास विक्री कर दिया और आपके दखल में दे दिया।

अब आप केवालाग्रहिता मुझ केवालादाता के सत्त व दखल से सत्त्वजन व दखलकार होकर मय अपने पुत्र पौत्रादि वारिसान वों स्थलामिषिदतगण क्रम से भाग दखल, दान, विक्री, मौरगोज व नाना प्रकार के वारदन तथा दाय संयुक्त व इस्लामादि करने के अधिकारी होकर स्वच्छा पूर्वक भाग दखल करत रह इसमें मुझ केवालादातृ मय वारिसान को किसी तरह का उज एतराज नही होगा न कोई कर सकेगा अगर कोई करे तो वह सरि अदालत नजायज वी वातिल होगा।

Handwritten signature: 20/12/20



श्री 12/1/2002
 12-02-02

निवृत्त कार्यालय से निवृत्त एक किता विक्रयपत्र (पुस्तक संख्या 1, जिल्द संख्या 5, पृष्ठ संख्या 579 से 583 में निवृत्त जिसकी संख्या 3027 वर्ष 1977 ई0) के द्वारा मैं कवालादाता सुमेर मोहन झा एवं मेरे चार भाई श्री कन्हैया मोहन झा, श्री सदन मोहन झा, श्री श्याम मोहन झा एवं श्री नकुल मोहन झा इजमाल में एक साथ खरीद कर तथा दखल कब्जा लेकर अंग्रल कार्यालय देवघर के नामान्तरण भुकदमा संख्या 33/78-79 के द्वारा नामान्तरण करवा कर सालाना खजाना सन् 19 सन् अदाय करते हुये इजमाल में भोग दखल करते रहे।

उपरोक्त मैं कवालादाता एवं मेरे अन्य चार भाईओं के साथ इजमाल में दखलकार रहते हुये दिनांक 22.01.2002 ई0 में एक किता पारिवारिक व्यवस्था पत्र के तहत आपस में आपसी बंटकाश करने पर अन्यान्य फ्लोटों के साथ टाउन प्लान प्लॉट न0 94 का अंश रकबा 1650 वर्गफीट जमीन उक्त पारिवारिक व्यवस्था के "ग" तफसील में वर्णित सम्पत्ति न0 2 में जो पीला रंग से रंगा हुआ "बी" चिन्हीत अंश मुझ कवालादाता के हिस्से में मिली है, और कदवाश तारीख से उसपर वहीरियत absolute owner निर्विवाद रूप से दखलकार हूँ।

हमलोग के खरीदगी दस्तावेज संख्या 3027 वर्ष 1977 ई0 के सलग्न नक्सा में रोड नं0 99 खरीदगी जमीन में पूरब में दिखाया गया रोड नं0 99 हमलोग के खरीदगी जमीन के पश्चिम में है। वो पारिवारिक व्यवस्थापत्र में

TESTED
 DIARY REGD NO. 725/1
 GOVT OF JHARKHAND
 JHARKHAND



उपरोक्त सुरेन्द्र नाथ ससमल उक्त सम्पत्ति पर दखलकार रहते हुये अपने पीछे एकमात्र पुत्र नतेन्द्र नाथ ससमल को कानूनी हकदार और दखलकार छोड़कर स्वर्गवास कर गये।

उपरोक्त नतेन्द्र नाथ ससमल उक्त सम्पत्ति पर दखलकार रहते हुये अपने पीछे दो पुत्र कालीपद ससमल वगैरह को अपना कानूनी हकदार और दखलकार छोड़कर स्वर्गवास कर गये।

उपरोक्त कालीपद ससमल दोनों भाई उक्त सम्पत्ति पर दखलकार रहते हुये दोनों भाई आपसी बंटवारा करने पर उक्त मौजा के अन्दर प्लान प्लॉट नं० 94 रकबा 1 एक बीघा जमीन कालीपद ससमल के हिस्से में मिली जिसपर वह अविवादित absolute owner निर्दिष्ट रूप से दखलकार हुये।

उपरोक्त कालीपद ससमल उक्त सम्पत्ति पर दखलकार रहते हुये उस विक्री करने पर दिनांक 24.07.1977 ई० में कलकत्ता निबंधन कार्यालय से निबंधित एक किता खाश केवालादलील संख्या 2152 वर्ष 1977 ई० क द्वारा श्री दामोदर दत्त द्वारी, पिता जय शंकर दत्त द्वारी, साकिन देवघर के निवासी खरीदकर वैधरिपत absolute owner निर्दिष्ट रूप से दखलकार हुये।

उपरोक्त श्री दामोदर दत्त द्वारी उक्त सम्पत्ति पर दखलकार रहते हुये उसे टुकड़ा-टुकड़ा कर विक्री करने पर प्लान प्लॉट नं० 94 का अंश रकबा स्थानिय माप से 6 छ कटठा जमीन को दिनांक 26.11.1977 ई० में देवघर

20-12-06
Anil Kumar Singh
125/13
125/13
125/13

INDIAN JUDICIAL

₹ 100

₹ 100

ONE HUNDRED RUPEES

Handwritten notes in vertical script, possibly a date or reference number.

घोषणा :- विक्रीत सम्पत्ति पक्की सड़क से 131 फीट की दूरी पर है. निर्धारित मूल्य से अधिक स्टाम्प दिया गया है।

गवाहान

Handwritten notes on the left side, including a date: 20/12/05.

20/12/05
20/12/05

- 1) सुनील कुमार
20-12-05
ब्याम मोड़ नं. 101
- 2) बिलाजी राव
दस्तावेज
20/12/05
- 3) अशोक कुमार
20/12/05

TESTED
8/2/12

VIARY REGD NO. 2250
GOVT OF INDIA
MADRAS

4) विजय कुमार
बोर्डिंग रोड
लक्ष्मीपुर चीन
बी. इन्द्र

पावती रसीद

मैं केवालादाता आप केवालाग्रहिता से कीमत का कुल चुकती रकम नीचे लिखे मुताबिक पाया।

S B I बैंक कटरा बाजार, पटना द्वारा निर्गत दिनांक- 5/11/05

1. ड्राफ्ट संख्या '526279'	-	36,000 /-
2. ड्राफ्ट संख्या '526280'	-	49,000 /-
		<hr/>
		85,000 /-

शेक पचासी हजार रुपया मात्र।

सुभे 2 महीना का
2-12-05



Signature

Nasottam Kumar Mishra
20/12/05



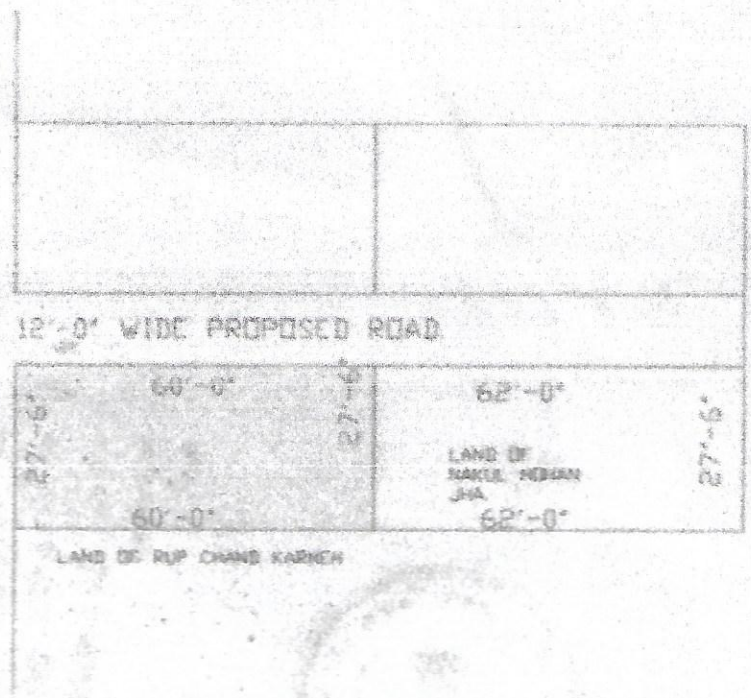
प्रमाणित किया जाता है कि प्रत्येक व्यक्ति जिसका फोटो वस्तावेज में लगा है, के साथ हाथ की अंगुलियों के निशान भर सामने लिए गए हैं।

TESTE
20-12
20/12/05
20/12/05

PLAN OF LAND UNDER MOUZA NILKANTHPUR @
NOORPUR NO - 415 WITHIN DEOGHAR MUNICIPAL
WARD NO - 8 I.B.NO - 136 PART OF T.P. PLOT NO - 94
AREA- 1650 sqft. SHOWN IN RED COLOUR BELONG'S TO
SRI SUMER MOHAN JHA S/O LATE KRISHNA MOHAN JHA
OF GOVIND KHAWARE LANE DEOGHAR & NOW SOLD
TO SRI NAROTTAM KUMAR MISHRA S/O DINESH
CHANDRA MISHRA OF TEGHARA P.S- HAWELI
KHARAGPUR DIST- MUNGER.



Kuchale ROAD NO - 99



सुमेर मोहन झा

२०-१२-०५

Handwritten signature and date: 20/12/2005

Handwritten signature and date: 20/12/05