

आज दिनांक 18.10.2021 को उपायुक्त देवघर की अध्यक्षता में निबंधन एवं राजस्व कार्यों के सम्पादन हेतु गठित जिला स्तरीय समिति की बैठक की कार्यवाही :-

उपस्थिति :-

उपायुक्त, देवघर।  
अपर समाहर्ता, देवघर।  
जिला अवर निबंधक, देवघर।  
प्रभारी पदाधिकारी, जिला विधि शाखा, देवघर।  
अंचल अधिकारी, देवघर।  
अंचल अधिकारी, मौहनपुर।

आज दिनांक 18.10.2021 को उपायुक्त, देवघर की अध्यक्षता में निबंधन एवं राजस्व कार्यों के निष्पादन हेतु जिला स्तरीय समिति की आहूत बैठक में निम्नांकित मामलों पर निर्णय लिया गया :-

कामत एवं बकास्त से संबंधित मामला

क्र०	आवेदक / आवेदिका	अंचल	मौजा	खाता सं०	दाग नं०	आवेदित रकवा	किस्म	जिला स्तरीय समिति का निर्णय
1	श्री राजीव कुमार पे० श्री महेश कुमार	देवघर	सरसा नं०-226	122/क	497, 499 एवं 500	62404 वर्गफीट	कामत	अंचल अधिकारी, देवघर द्वारा अपने पत्रांक 794/रा०, दि०-09.09.21 के द्वारा प्रतिवेदित किया है कि प्रश्नगत भूमि सर्वे खतियान के अनुसार कामत सत्व की भूमि है, जो जदु देव वो शंकर देव वगैरह के नाम से पंजी-2 में दर्ज है। आवेदक अन्य दो व्यक्तियों के साथ विभिन्न निबंधित विक्रय विलेखों द्वारा उक्त भूमि क्रय किया गया है। आवेदित भूमि आवेदक के हिस्से की भूमि है। आवेदक उक्त भूमि पर चहारदिवारी के लिये नींव खुदाई कर दखलकार है। संलग्न दस्तावेज, स्थलीय एवं अभिलेखीय जांच के आधार पर अनुशंसा की गयी है। अतः अंचल अधिकारी, देवघर के प्रतिवेदन, संलग्न दस्तावेज एवं अनुशंसा के आधार पर निबंधन एवं राजस्व कार्य की स्वीकृति दी जाती है।
2	श्री ललन कुमार देव, पिता-श्री दिगम्बर प्रसाद देव	देवघर	सरसा नं०-226	122/क	497, 499 एवं 500	4356 वर्गफीट	कामत	अंचल अधिकारी, देवघर द्वारा अपने पत्रांक 796/रा०, दि०-09.09.21 के द्वारा प्रतिवेदित किया है कि प्रश्नगत भूमि सर्वे खतियान के अनुसार कामत सत्व की भूमि है, जो जदु देव वो शंकर देव वगैरह के नाम से पंजी-2 में दर्ज है। आवेदक पंजी-2 रैयत के वारिसान हैं एवं आवेदित भूमि आवेदक के हिस्से की है। आवेदित भूमि आवेदक के हिस्से की भूमि है। आवेदक उक्त भूमि पर चहारदिवारी के लिये नींव खुदाई कर दखलकार है। संलग्न दस्तावेज, स्थलीय एवं अभिलेखीय जांच के आधार पर अनुशंसा की गयी है।

18/10/21

18/10/21

18/10/21

18-10-2021

18/10/21

								अतः अंचल अधिकारी, देवघर के प्रतिवेदन, संलग्न दस्तावेज एवं अनुशंसा के आधार पर निबंधन एवं राजस्व कार्य की स्वीकृति दी जाती है।
3	श्री गोपाल कुमार सिंह, पिता स्व० हरिशचन्द्र सिंह, आममोख्तार	देवघर	सरसा नं०-226	122/क	497, 499 एवं 500	7580 वर्गफीट	कामत	अंचल अधिकारी, देवघर द्वारा अपने पत्रांक 833/रा०, दि०-21.09.21 के द्वारा प्रतिवेदित किया है कि प्रश्नगत भूमि सर्वे खतियान के अनुसार कामत सत्व की भूमि है, जो जदु देव वो शंकर देव वगैरह के नाम से पंजी-2 में दर्ज है। काशी प्रसाद यादव पिता स्व० बेलभद्र यादव, संजय कुमार सिंह, पिता-सदानंद प्रसाद सिंह, कौशल किशोर राय, पिता-स्व० सुभाष चन्द्र राय के द्वारा विभिन्न निबंधित विक्रय विलेखों से कुल-22592.32 वर्गफीट भूमि क्रय किया गया है। उक्त भूमि में से अंश रकवा-7580 वर्गफीट भूमि का उक्त तीनों केवालाग्राहितागण द्वारा आवेदक गोपाल कुमार सिंह आममोख्तार नियुक्त किया गया है। आवेदित भूमि आवेदक के हिस्से की भूमि है। आवेदक उक्त भूमि पर चहारदिवारी के लिये नींव खुदाई कर दखलकार है। संलग्न दस्तावेज, स्थलीय एवं अभिलेखीय जांच के आधार पर अनुशंसा की गयी है। अतः अंचल अधिकारी, देवघर के प्रतिवेदन, संलग्न दस्तावेज एवं अनुशंसा के आधार पर निबंधन एवं राजस्व कार्य की स्वीकृति दी जाती है।
4	श्री भवेश कुमार सिंह, पिता श्री विमल प्रसाद सिंह आममोख्तार	देवघर	सरसा नं०-226	122/क	497, 499 एवं 500	4356 वर्गफीट	कामत	अंचल अधिकारी, देवघर द्वारा अपने पत्रांक 832/रा०, दि०-21.09.21 के द्वारा प्रतिवेदित किया है कि प्रश्नगत भूमि सर्वे खतियान के अनुसार कामत सत्व की भूमि है, जो जदु देव वो शंकर देव वगैरह के नाम से पंजी-2 में दर्ज है। आवेदक पंजी-2 रैयत के वारिसान द्वारा आममोख्तार नियुक्त हैं। आवेदित भूमि आममोख्तार दाता के हिस्से की भूमि है। आवेदक उक्त भूमि पर चहारदिवारी के लिये नींव खुदाई कर दखलकार है। संलग्न दस्तावेज, स्थलीय एवं अभिलेखीय जांच के आधार पर अनुशंसा की गयी है। अतः अंचल अधिकारी, देवघर के प्रतिवेदन, संलग्न दस्तावेज एवं अनुशंसा के आधार पर निबंधन एवं राजस्व कार्य की स्वीकृति दी जाती है।
5	श्री जवाहर देव, पिता श्री	देवघर	सरसा नं०-226	122/क	497, 499 एवं	12487 वर्गफीट	कामत	अंचल अधिकारी, देवघर द्वारा अपने पत्रांक 834/रा०, दि०-21.09.21 के द्वारा प्रतिवेदित किया है कि प्रश्नगत भूमि सर्वे

गोपाल कुमार सिंह

18/10/21

2


18/10/21


18/10/21


	पलकधारी देव				500			खतियान के अनुसार कामत सत्व की भूमि है, जो जदु देव वो शंकर देव वगैरह के नाम से पंजी-2 में दर्ज है। आवेदक के द्वारा विभिन्न निबंधित विक्रय विलेखों द्वारा उक्त भूमि क्रय किया गया है। आवेदक उक्त भूमि पर चहारदिवारी के लिये नींव खुदाई कर दखलकार है। संलग्न दस्तावेज, स्थलीय एवं अभिलेखीय जांच के आधार पर अनुशंसा की गयी है। अतः अंचल अधिकारी, देवघर के प्रतिवेदन, संलग्न दस्तावेज एवं अनुशंसा के आधार पर निबंधन एवं राजस्व कार्य की स्वीकृति दी जाती है।
6	श्री विनोद कुमार झा एवं श्री प्रमोद कुमार झा, पिता स्व० कार्तिक चरण द्वारी	मोहनपुर	पुनसिया नं०-579	108	1125	12228 वर्गफीट	कामत	अंचल अधिकारी, देवघर द्वारा अपने पत्रांक 118/रा०, दि०-01.02.21 के द्वारा आवेदक के पक्ष में दाग सं०-1125 (रकवा-12228 वर्गफीट) का भू-स्वामित्व प्रमाण पत्र निर्गत किया गया है। जिसमें से आवेदक द्वारा 12228 वर्गफीट भूमि का निबंधन करने का अनुरोध किया गया है। निर्गत भू स्वामित्व प्रमाण पत्र में उक्त भूमि को हस्तांतरणीय बताया गया है। अंचल अधिकारी, देवघर द्वारा निर्गत भू स्वामित्व प्रमाण पत्र से संबंधित अभिलेख/संचिका का अवलोकन किया गया, जो प्रथम दृष्टया सही प्रतीत होता है। अतः अंचल अधिकारी, देवघर द्वारा निर्गत भू-स्वामित्व प्रमाण पत्र निबंधन एवं राजस्व कार्य हेतु अनुमोदित किया जाता है।


समयाभाव के कारण अन्य मामलों पर विचार नहीं किया जा सका। अगली बैठक में निर्णय लिया जायेगा।

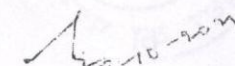
अन्त में सधन्यवाद बैठक की कार्यवाही समाप्त की गयी।

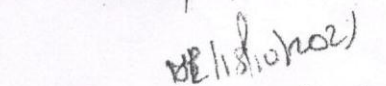
  
अंचल अधिकारी,  
देवघर।

  
अंचल अधिकारी,  
मोहनपुर।

  
प्रधान पदाधिकारी,  
जिला विधिद्वारा, देवघर।

  
जिला अवर निबंधक,  
देवघर।

  
अपर समीहर्ता,  
देवघर।

  
उपायुक्त-सह-जिला दण्डाधिकारी,  
देवघर।

ज्ञापांक 1072/विधि, देवघर, दिनांक ...18/10/2021

प्रतिलिपि: संबंधित आवेदकों को सूचनार्थ एवं आवश्यक कार्रवाई हेतु प्रेषित।

प्रतिलिपि: अंचल अधिकारी, मोहनपुर को सूचनार्थ एवं आवश्यक कार्रवाई हेतु प्रेषित।

प्रतिलिपि: जिला अवर निबंधक, देवघर को सूचनार्थ एवं आवश्यक कार्रवाई हेतु प्रेषित।

प्रतिलिपि: अपर समाहर्ता, देवघर को सूचनार्थ एवं आवश्यक कार्रवाई हेतु प्रेषित।

*BB/18/10/21*  
उपायुक्त-सह-जिला दण्डाधिकारी,  
देवघर।

