

7688 (Site 18) 49500/- X 100/100 96x25000Rs



2047

231  
 27.5.76  
 27/5/96  
 28000/-  
 2000/-  
 36/-  
 2036/-

27/5/96  
 96.5.96

~~27/5/96~~ Sale deed for Rs 49,500/- only  
 केवाला दाहू :- श्री मती आशा सिंह पति स्व० श्री  
 लखुपन सिंह जाति-हिन्दु, पेशा-  
 गृहस्थाली, साकिन-विहिथमस टाउन  
 देवघर, थाना, सकडिवीजन, सकरजिण्डी  
 के जिला-देवघर!

केवाला ग्रहिता :- श्री महेन्द्र प्रसाद भादव पिता  
 स्व० श्री यमुना प्रसाद भादव जाति-  
 हिन्दु-भारतीय, पेशा-जोकारी, संचाल  
 प्रगना ग्रामीण बैंक, प्रधान कार्यालय  
 दुमका, थाना, सकडिवीजन, सकरजिण्डी

@pradev





२५/११/२०२२

वी जिला - दुमका । (सं० प्र०)

लेख्य प्रकार: - विक्रय खोश केवाला दलील।

कीमत जायदाद: - मौ० ४०५०००) उनचास हजार पाँच  
सौ रुपये मात्र।

विवरण जायदाद: - निम्न तपशील में दर्ज है।

विहित है कि देवघर  
टाउन के अर्न्तगत मौजा सलोनागंज  
न० २५३ के अन्दर बसौड़ी सत्व की  
जमीन टाउन प्लान प्लॉट न० १५५ रिक्वा  
ट कट्टा १५ धुर अन्दर जमाबंदी न०  
२१/३४२५ अन्दर हल्का नगरपालिका  
देवघर वार्ड न० १० महल्ला पिलिप्रमस

२५/११/२०२२



3/1/18/18

राउन में स्थित जमीन दिनांक २५-५-  
६३ ईस्वी को वजरिये निबंधन कार्यालय  
फलकता से निबंधित एक बीता केवाला  
दलील जिसकी पुस्तक सं०-१, जिल्द  
सं०-२१० पृष्ठ सं० १०३ से १०४ तक में  
निबंधित जिसकी सं० २६-२५ वर्ष १९६५  
ईस्वी के द्वारा श्री अमर चन्द्र राय को  
श्री अनुप चन्द्र राय को श्री अजित  
कुमार राय को श्री मुकुंद कुमार राय  
को श्री रतन कुमार राय पेशरान्  
अमृत लाल राय को श्री अयोध्या  
कुमार राय पिता अश्विनी कुमार राय  
को श्री अरुण प्रकाश राय को श्री अकशी

Godav,

आशा सिंह

~~प्रकाश राय को भी अमल प्रकाश राय~~  
~~पेशरान् अमूल्य चरण राय को भी~~  
~~आशिश रंजन चौधरी पितामह आशुतोष~~  
~~राय को भी अमरेन्द्र राय को भी अपेक्षा~~  
~~राय को भी सचिन्द्र कुमार राय को भी~~  
~~अंजान कुमार राय को भी अजय राय~~  
~~को भी अकिन चन राय पेशरान् अपिनाश~~  
~~चन्द्र राय को भी अखिल चन्द्र राय~~  
~~को भी यतिन्द्र राय को भी अजीत~~  
~~राय को भी अनील राय पेशरान् अमल~~  
~~चरण राय से मैं केवाला दातू ने~~  
~~खरीदकर तथा उस पर दरख्त कवजा~~  
~~लेकर अंचल कार्यालय देवघर से नां~~  
~~मुं. संं ३४६/६३-६४ आदेश दिनांक १६-६-६४~~  
~~के द्वारा नामान्तरण कराकर साल को~~  
~~साल माल गुजारी ८-६४ आठ खपये पचहत्त~~  
~~पये अलावे शेष अदाय देती हुई~~  
~~खरीदगी तिथी से निर्विकार रूप~~  
~~से भोग दरख्त करती आ रही हैं।~~

@pradav

आशा / सिंह

अभी मुझ के वाला दातू को  
वास्ते दिगार संसारिक खर्च के लिये  
रूपये की अति आवश्यकता है। रूपये  
का वन्दोपरत अपने पास से वो अन्य  
उपाय से होते न देखकर निम्न तपशील  
में परिचित जमीन (जो संलग्न नक्शा  
में लाल रंग से चिन्हित है) विक्री  
करने की घोषणा किया।

आप के वाला ग्रहिता उसे  
अधिकतम कीमत पर खरीद करने  
का इच्छा जाहिर करने पर जायदाद  
मंजुर का कीमत अभी के बाजार  
दर से उभय पक्षों की मंजुरी से  
जायदाद मंजुर का कीमत मो० ४५५०००  
उनचास हजार पाँच सौ रूपये मात्र  
कायम हुए।

आतंश्व आज गरी/रु में

Signature

भारत / 1951 E



वर्गफ्रीर-जमीन जो संलग्न नक्शा में लाल रंग से चिन्हित है, कुल एक एकड़ की विक्री क्रिया, अन्धर हल्का नगरपालिका डेवघर कार्ड नं० १० जिसकी चौथी

दस्तावेज पदक निम्न प्रकार है:  
उत्तर:- डी० सी० लक्ष्मी रोड एवं केवाला दाह की जमीन।  
दक्षिण:- केवाला दाह की जमीन।  
पूरुब:- इन्डियन गवर्नमेंट रोड एवं केवाल दाह की १६५००॥ जमीन।  
पश्चिम:- १२५००॥ फीट चौड़ा प्रस्तावित रास्ता इधर की चौड़ाई ३६'-००" फीट।

प्रकार है:  
उत्तर:- डी० सी० लक्ष्मी रोड एवं केवाला दाह की जमीन।  
दक्षिण:- केवाला दाह की जमीन।  
पूरुब:- इन्डियन गवर्नमेंट रोड एवं केवाल दाह की १६५००॥ जमीन।  
पश्चिम:- १२५००॥ फीट चौड़ा प्रस्तावित रास्ता इधर की चौड़ाई ३६'-००" फीट।


गवाहन

श्री० डी० वीरेंद्र कुमारी  
श्री० एम० कौन्सेज - मागांजुर  
दिनांक: 26.2.86

Sri Mayankesh Ranjan  
90 Late Dr. Babbar Singh  
Asha Niketan  
Williams Town, B. Deoghar  
27.5.96

अप्रदात

Deed of Rectification of Sale deed 23/5/62



I hereby certify that on examination of the original instrument produced before me I have satisfied myself that the signature of

Rs 6250/- has been paid  
 10000  
 21-00  
 127000

अशा सिंह  
 6.8.96

Deed of Rectification

लेखकरीणी: - श्रीमति आशा सिंह पति स्वर्गीय लखुवन सिंह जाति राजपुत, पेशा मृदुस्वामीनी, साकिन विलियम्स टाऊन देवघर, थाना, सबडिविजन, सवरजिडरी वी जिला देवघर।

लेखधारी: - श्री महेंद्र प्रसाद यादव पिता स्वर्गीय यमुना प्रसाद यादव जाति यादव, पेशा नौकरी, साकिन सुन्दरडीह, फाल्गुन मलार, थाना धरहरा, सबडिविजन सवरजिडरी वी जिला मुंगेर वर्तमान में ऑफिसर संभाल उगना ग्रामीण बैंक दुमका।

लेख प्रकार: - संशोधन पत्र

*Signature*





अज्ञात/सिद्ध  
6896

(2)

जान जाभवादा - निम्न तर्फ लील सम्पत्ति में वर्णित  
जो संशोधित है,

विदित हो कि जिला संपाल पुवाला,  
वर्तमान जिला देवघर, सबडिविजन, सवराजपुरी  
को थाना देवघर, सामील मौजा सलीमाबाद  
नं० २५३ के अन्दर वसती सत्व की जमीन  
शकन लाल माट नं० २५५ का अंश रकबा  
२८२२ वर्ग फीट, दो हजार आठ सौ बाईस वर्ग फीट,  
अन्दर जमाबंदी नं० २१/३४२४, अन्दर टुकड़ा  
देवघर नगरपालिका वार्ड नं० १०, को कृषीकृत  
में लोखकारीणी दिनांक २६/१/१९६६ ई.वी  
निबन्धन कार्यालय देवघर से एक शीता  
निबंधित रवाश देवाला दलील संख्या  
१६५२ वर्ष १९६६ ई.के द्वारा, वनोपजीव  
उक्त दस्तावेज संख्या १६५२ वर्ष १९६६ ई.के  
संलग्न नक्शे में लाल रंग से चिन्हित  
अंश मच बुल एक टुकड़ा, कृषीकृत आप  
लेख धारी श्री महेन्द्र प्रसाद माटव के पास  
बिक्री किया है। आप लेख धारी को उक्त  
बिक्रीत सम्पत्ति पर दखल कब्जा देने समक  
उक्त दस्तावेज संख्या १६५२ वर्ष १९६६ ई.  
संलग्न नक्शे के मापाडुसा नही किया  
किन्तु रकबा में कोई परिवर्तन नही किया।

opcedat

आशा / संद  
6.8.96

(2)  
उक्त विव्रीत सम्पत्ति के नक्शे में कुद-  
चौट्टी में सी गलती हो गयी है इसलिये  
शुद्ध नक्शे एवं चौट्टी को दर्शा देना आवश्यक  
समझकर आज तारीख - में लौरव्यकारीणी खेच्चा  
से मन और शरीर की स्वस्थता में रहकर  
बिना किसी श्रेयदाव या बदकावे के निम्न  
तफ्सील सम्पत्ति में वर्णित सम्पत्ति वमोजीव  
सामील शुदा नक्शा में लाल रंग से रंगा अंश  
मम चौट्टी शुद्ध कर दिया और मरु संशोधन  
प्रलिय दिया जो वक्त पर काम आवे इति  
तारीख 6/11/96 ईस्वी.

तफ्सील सम्पत्ति जो संशोधित है।

धाना नं 252 जिला, सबडिविजन, सवरजिब्दी  
को धाना देवघर, सामीलमोजा सलीनाटांड  
विलियम्स टाऊन के अन्दर वसोई सत्व की  
जमीन टाऊन लान लाट नं 257 का अंश  
रकबा 2722 वर्ग फीट दो हजार आठ सौ बाईस  
वर्ग फीट, अन्दर जमाबंदी नं 29/3827, अन्दर  
इलका देवघर नगरपालिका वार्ड नं 90, जो  
सामील शुदा नक्शा में लाल रंग से रंगा  
अंश मम कुल उक्त टुकड़ा जिसकी चौट्टी.

*Opalau*

आशा सिंह

6.8.96

(8)

उत्तर:- परती जमीन एवं इसी प्लॉट नं० २५७ का अंश जो लोखकारीणी की है। बाइ इसके डी० सी० लाडिरी रोड।

दरिबन:- लोखकारीणी की जमीन टाऊन प्लान प्लॉट नं० २५७ का अंश।

पुरब:- इन्दु मुषण सरकार रोड एवं इसी टाऊन प्लान प्लॉट नं० २५७ का अंश जो लोखकारीणी की है।

पश्चिम:- १२-०॥ फीट चौड़ा उपोज्ड रोड।

संशोधन पर पब्लिक परीक्षण के सुनावो समझा दिया का. सीताराम पंडित जेडएल देवधर धारा १६

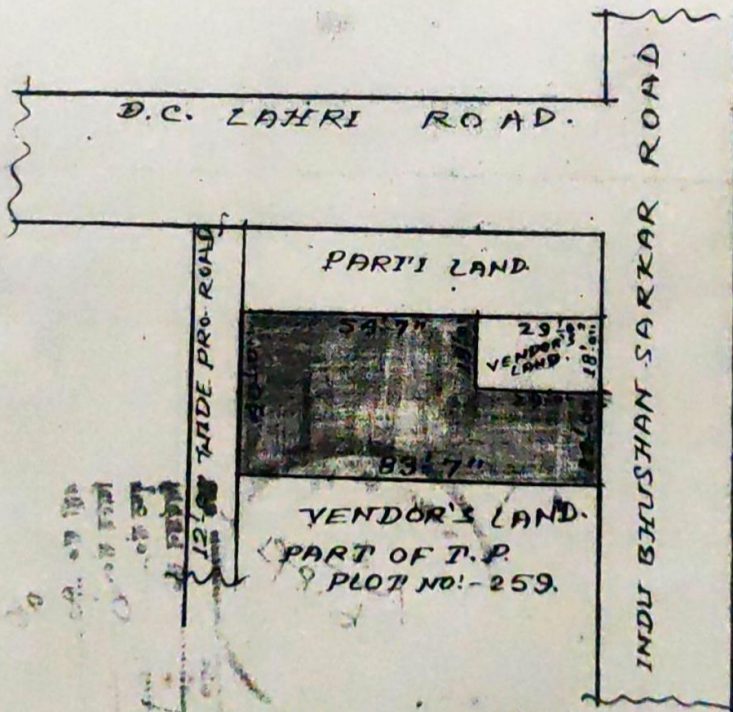
गवाहान

- (1) Dr. Bishwesh Kumar Singh  
B.N. College Bhagalpur  
6.8.96
- (2) Mayankesh Ranjan  
Asha Niketan  
Williams Town. Deoghar 6.8.96
- (3) Bishwade Nath Pdyedar  
6.8.96  
At. Dumaria  
Po. Mohampur Hat  
Dist. Deoghar

Deoghar,

PLAN OF LAND UNDER MOUZA:- SALONATANKR  
NO:- 253 (WILLIAMS TOWN) WITHIN DEOGHAR MUNI-  
CIPAL WARD NO:- X PART OF T.P PLOT NO:- 259 J.B.  
NO:- 21/3429 AREA:- 2822 SQ. FT. SHOWN IN RED  
COLOUR BELONGS TO SMT ASHA SINGH W/O LATE  
BABUAN SINGH & NOW RECTIFY IN FAVOUR OF  
SRI MAHENDRA PRASAD YADAV S/O LATE YADUNATH  
PRASAD YADAV OF SUNDARDIH, P.S:- DHARHARA  
DIST:- MUNGER, AT PRESENT OFFICER SANTIAL  
PARGANAS GRAMIN BANK. DUMKA.

SCALE:- 1" = 40' 0"



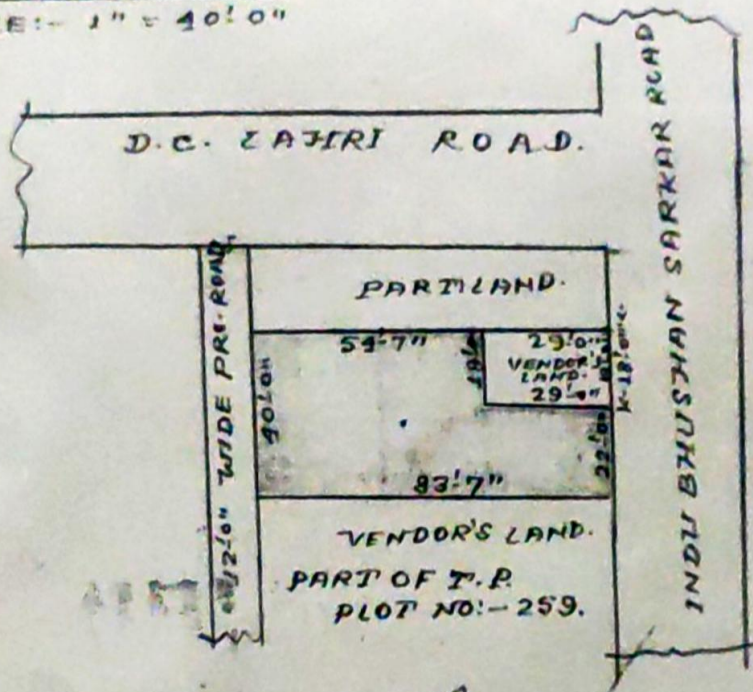
3 अशा रिती  
 6.5.96.

Traced by  
 F.A. Mishra  
 6.8.96

[Signature]

PART OF LAND UNDER MOUZA - SALONATAMPUR  
 (WILLIAMS TOWN) WITHIN DEOGHAR MUNICIPAL  
 BOARD NO. 7 PART OF T.P. PLOT NO. - 259 T.B. 10 - 2434  
 AREA - 2822 SQM. SHOWN IN RED COLOUR, BELONGS  
 TO SMT ASHA SINGH W/O LATE BAIJAN SINGH  
 & NOW ~~BE~~ RECTIFY IN FAVOUR OF BRI MAHEND  
 PRASAD YADAV S/O LATE YAMUNA PRASAD YADAV  
 OF SUNDARDI, PS:- DHARTIARA, DIST:- MUNGER  
 AT PRESENT: OFFICER SANTHAL PARGANAS GRAMIN  
 BANK, DUMKA.

SCALE:- 1" = 40' 0"



आशा सिंह  
 6.8.96

Passed By:  
 J.B. Mishra  
 6.8.96

Yadav