



32

4.1
1.6/15

Q

506 RIM

L34500-

01x100/10/15

051 310

को $< 1/4 + 2$ or $2 + 1/4$ से
 मोटा है। पंजी-दोमिया-
 बिक्रय- पत्र

बिक्रता का नाम- वो पुरा पता :- शेख सेराजुद्दीन अंसारी पिता
 सेख साधु, जात- मुसलमान, पेशा- कृषि, निवास ग्राम-
 चकला, थाना- ओरमांडी, जिला- रांची, झारखण्ड ।

भारतीय नागरिक ।

RAJEEV SRIVASTAVA
 REGD. No. RZPIENG/004/2022
 NEW SAKET NAGAR, HINDI
 Mob. - 9835134419

मोटा का नाम वो पुरा पता :- मो० असमद्दीन अंसारी पिता

मो० अखतर अंसारी जाति- मुस्लिम, पेशा-
 कृषि, निवास ग्राम- चकला, थाना- ओरमांडी, जिला-
 रांची, झारखण्ड ।

भारतीय नागरिक ।

income tax form
 No 37 G Filled on
 dated

कें द्वारा नाम पत्र सख्या 3899

शेख सेराजुद्दीन अंसारी
 शेख साधु अंसारी
 मो० असमद्दीन अंसारी
 मो० अखतर अंसारी
 मो० अंसारी



-: 2 :-

लेख्य प्रकार :- बिक्री पट्टा बैला कलामि हमेशा के लिस ।

लेख्य मूल्य :- मोवीलग/- 1,18,000/- ₹ एक लाख अठारह हजार ₹ रूपये मात्र ।

नाम जमींदार :- झारखण्ड सरकार, अंचल कार्यालय-ओरमांझी जिला-रांची, वार्षिक लगान 1-00 ₹ एक रूपैया ₹ मात्र ।

सम्पत्ति का विवरण :- मात्र 5। डी० ११०१ एकावन डी० ११०१ भूमि टोन वो टांड जो कि बिक्रेता के खतियानी जमीन वाके मौजा- चकला, थाना-ओरमांझी, थाना नं०-३२, अन्दर खाता नं०-७९, प्लॉट-नं०-८४७ मधे-१३ ½ डी० खाता नं०-१२४ प्लॉट नं०-३०४ मधे-१५ डी० खाता नं०-१५३ प्लॉट नं०-१२७ रकबा-२२ ½ डी० कुल रकबा- ५। डी० जमीन मात्र बिक्री किया जाता है ।

RAJEEV SRIVASTAVA
REGD. No- RZPIENG/0011/2022
NEW SAKET NAGAR, HINDO RANCHI
Mob.- 9835134419

जो जिला निबंधन पदाधिकारी वो अवर निबंधन पदाधिकारी, रांची से संबंधित है।

मि. राजेश कुमार सिंह



- : 3 :-

तफसील जमीन

खाता नं	प्लॉट नं०	नाम जमीन	ए.डी.	मधे	ए.डी.
79	847	पीपरटांड	1.63	मधे	0.13 1/2 II
124	304	देवीस्थानटांड	1.83	,,	0.15 III
153	127	मुना टोन	1.36	,,	0.22 1/2 II

कुल मधे रकबा - 0.51 जी०

कुल रकबा - 51 डी० 88 कावन डी० 88 जमीन बिक्री होता है ।

चौहददी:- ठहवह :- खाता नं०-79, प्लॉट नं०-847

उत्तर:- मुस्लिम दक्षिण-जहीरुद्दीन पूरब-मजबून पश्चिम-लक्ष्मी ना० महतो

खाता नं० 124, प्लॉट 304 का चौ०-

उत्तर:- मुस्लिम दक्षिण-जहीरुद्दीन, पूरब-छेदी महतो, पश्चिम-रमजान अं०

खाता नं० 153, प्लॉट नं० 127 का चौ०:-

उत्तर:- मनका महतो, दक्षिण-सत्तार अं०, पूरब-रमेश महतो, पश्चिम-चिराम अं०

दुर्गा देवी का बिल डी० 88
का बिल नं० 153

RAJEEV SRIVASTAVA
REGD. NO. RZPI/ENG/0011/2022
NEW SAKET NAGAR, HINOO RANCHI
Mob. - 9835134419

रजि. नं० 153/2022



-: 4 :-

विदित हो कि बिक्रेता की अपने हिस्से की 51 डी0 {एकावन डी0} भूमि दोन वो टांड सवत्व हक रैयती जो आर0एस0 के खतियान में शोख सहीद वो शोख साधू वो शोख वदु पेशरान शोख मनसूख के नाम पर काश्मी दर्ज है । इन तीनों खतियानी रैयतों के बीच आपसी बंटवारा हो चुका है और इन तीनों के उत्तराधिकारी अपने अपने हिस्से की भूमि पर दखल कब्जा में चले आ रहे हैं इनमें शोख साधू अपने चकर पुत्रों कृमशा: शोख सेराजुददीन, शोख रमजान, शोख सत्तार वो मोहम्मद हुसैन को छोड़कर स्वर्गवास हो गये । इन चारों भाईयों के बीच आपसी बंटवारा हो चुका है और सभी भाई अपने अपने हिस्से की भूमि में दखल कब्जा में चले आ रहे हैं । इनमें शोख सेराजुददीन अपना हिस्सा का भूमि बिक्री कर रहे हैं । भूमि स्थित ग्राम चकला धाना ओरमांझी, धाना नं0-32 जो जिला निबंधक सह जिला अवर निबंधक कार्यालय रांची के अन्तर्गत पड़ता है।

RAJEEV SRIVASTAVA
REGD. No- RZPIENG/0011/2022
NEW SAKET NAGAR, HINOO RANCHI
Mob:- 9835134419

शोख सेराजुददीन
शोख रमजान
शोख सत्तार
शोख मोहम्मद हुसैन

शोख सेराजुददीन



-: 5 :-

विदित हो कि खाता नं-53 प्लॉट नं-127 नाम जमीन मूना दोन कुल रकबा 1.36 डी0 में मधे रकबा- 0.22 1/2 डी0 जमीन बिक्रेता को अपने हिस्से में मिला और 0.22 1/2 डी. षोख सत्तार को मिला और दो भाईयों को इसके सवज में दूसरे जगह हिस्सा दिया गया ।

: सन्दर्भ :-

आगे बिक्रेता को को मकान बनाने वो कुंआ बनाने एवं अन्य जरूरी कार्य के लिए रुपयों की अति आवश्यकता हुई। और दूसरे किसी भी तरीकों से रुपयों का इन्तजाम नहीं हो सकने के कारण उपरोक्त बिक्रय भूमि को उपरोक्त मूल्य में ज़ता से बेचने की बातचीत तय किये । तथा उपरोक्त बिक्रय भूमि को उपरोक्त मूल्य मोवलिग/- 1, 18,000/- एक लाख अठारह

हजार रुपये में खरीदने के लिए संतुष्ट हुए और आज यह बिक्रय पत्र लिखवा कर सम्पन्न करते हैं कि समय पर काम आवे वो पुमाण रहे ।

विदित हो कि बिक्रय भूमि बिल्कुल स्वच्छ वाद विवाद से रहित कृणाभार से मुक्त है । काश्ट अगर आगे चलकर कोई वार-देन कृणाभार निकले तो इसके देनदार बिक्रेता होंगे एवं देंगे ।

कले असम्पत्तियों अंशदात्री

कले असम्पत्तियों अंशदात्री
वा. रंज. सा. क. लि. दे.
20.12.2024



-: 6 :-



आज तक बिक्रय भूमि पर बिक्रेता का जिस तरह का भी अधिकार था या भविष्य में इनके वंशज उत्तराधिकारियों का होता सो सब अधिकार उसी तरह से इस बिक्रय पत्र के अनुसार क्रेता का हुआ और भविष्य में इनके वंशज उत्तराधिकारियों का होगा। अब क्रेता को चाहिए कि इस बिक्रय पत्र के अनुसार जमीन से संबंधित अंचल कार्यालय में अपने नाम से दाखिल खारिज करवा कर सभी प्रकार के करों का भुगतान किया करें और जमीन पर दखलदार होकर वो रहकर अपने इच्छानुसार उपयोग करें, इसमें मुझ बिक्रेता को या मेरे वंशज उत्तराधिकारियों को अथवा अन्य किसी भी व्यक्ति को किसी तरह की कोई आपत्ति नहीं होगी। अगर कोई आपत्ति प्रस्तुत करते हैं तो उन तमाम आपत्तियों को इस बिक्रय पत्र के अनुसार सभी न्यायालयों द्वारा अवैध घोषित कर दिया जायेगा।

इसलिए सोच समझ बूझ कर बिना किसी के बहकावे या दबाव में आये अपने अपन पूर्ण स्वास्थ्य अवस्था में हानि लाभ का विचार करते हुए यह बिक्रय पत्र लिखवा कर पढ़ वो पढ़वा कर समझ वो बूझ लिया और सही पाकर गवाहों के समक्ष बिक्रय भूमि का कुल किमत-

RAJEEV SRIVASTAVA
REGD. No. RZPENG/0011/2022
NEW SAKET NAGAR, HINOO RANCHI
Mob:- 9835134419

राजीव सुब्रह्मण्यम कौशिक



-: 7 :-



मो 0/-, 18,000/- एक लाख अठारह हजार रुपये प्राप्त करने के बाद यह बिक्रय भूमि को अपना सही से सम्पन्न कर आज की तिथि में निबंधन कार्यालय, गंधी में निबंधित कराते हैं कि समय पर प्रमाण रहे

प्रमाणित किया जाता है कि उपर्युक्त विवरणी की जमीन खतियान के अनुसार सरकारी जमीन नहीं है। न ही सरकार के द्वारा अधिग्रहण सैनिक या असैनिक कार्यों के लिए किया है। न ही भूदान की जमीन है। यह वन सीमा से बाहर है तथा बी० सी०सी० एल० या ई०सी०सी०एल०का भी जमीन नहीं है। यह भी प्रमाणित किया जाता है कि यह भूमि आदिवासी खाते की भूमि नहीं है तथा आदिवासी से संबंधित नहीं है। जमीन सिलिंग से मुक्त है। जमीन मठ, मंदिर, गिरजा या मस्जिद की नहीं है।

Handwritten notes in Hindi:
 ...
 ...
 ...
 ...

RAJDEV SRI VASTAVA
 REGD. No. RZP/ENG/0011/2022
 NEW SAKET NAGAR, HINOO RANCHI
 Mob. - 9835134419

Handwritten signature: ...



सरकारी मूल्यांकन के हिसाब
से कुमा. रामप ६५०/२.० के
- व से पचास र. का
जमा होता है।

हवा शेरानुदीन अंसार
वा. राजेश्वर सिंह
आशानु

सरकारी मूल्य १३६२०० रु.
कुमा. पर रामप पिरा
जा रहा है

RAJEEV SRINASTAVA
REGD. No. RZPIENG/0011/2022
NEW SAKET NAGAR, HINOO RANCHI
Mob. - 9835134419

कई मामलों के साथी

50RS



सरकारी मंत्रालय के
 - दर कुमीर-राजपूजा
 होता है



Rajeev
 RAJEEV SRINASTAVA
 REGD. No: RZPIENG/0011/2022
 NEW SAKET NAGAR, HINOO RANCHI
 Mob- 9835134419

दयाशेवास्वदी
 अंतरावा
 राजलोककरी
 २५/५/०५

श्री अरुणेश्वरी देवी



Rajeev
RAJEEV SRIVASTAVA
REGD. NO RZPIENG0011/2022
NEW SAKET NAGAR, HIMOO RANCHI
Mob: 9835134419



राजेश्वर अंश
वा. राजेश्वर अंश
२४.४.०५

राजेश्वर अंश

50 Rs.



Rest

RAJEEV SRIVASTAVA
REGD. No. RZPI/ENG/0011/2022
NEW SAKET NAGAR, HINOO RANCHI
Mob:- 9835134419

सरकारी मुद्रांकन के
- ५२ कमी एराम
जमा होना है



हे पारशुराम
कांठार
वाराणसी
२५५१०५

मि० उरामुडीन अंकारि

50 Rs.



Rajeev
RAJEEV SRIVASTAVA
REGD. No. RZP/ENG/0011/2022
NEW SAKET NAGAR, HINOO RANCH
Mob.- 9835134419

संशुद्धी इत्यादि के दर
से कमी दरों का
दस्तावेज कमी दिया
जाता है।



हे. पा. शैलज जीवअंधारी
वा. राजपुत्र कालिं
२५/५/०५

वि. असाक्षरी अंधारी.

4354

4138



Government of Jharkhand

Receipt of Online Payment of Stamp Duty

NON JUDICIAL

Receipt Number : bf116bf4f64e4535f764

Receipt Date : 12-May-2023 03:37:42 pm

Receipt Amount : 26000/-

Amount In Words : Twenty Six Thousands Rupees Only

Token Number : 202300061355

Office Name : SRO - Ranchi Rural

Document Type : Sale Deed

Payee Name : Krishna Gopal Singh (Vendee)

GRN Number : 2317156882



नियम 21 के अधीन प्रांत : For Office Use :-

1899 की अनुसूची : केबल ऑफिस के उपयोग के लिए

अधीन यथावत् स्टाम्प-सहित के स्टाम्प बुक से

विमुख या स्टाम्प बुक अभिहित प्रती

अवर निबंधक कार्यालय राँची ग्रामीण क्षेत्र

अवर निबंधक
राँची ग्रामीण क्षेत्र

12/05/23

Anand gopal singh
12/05/2023

इस रसीद का उपयोग केवल एक ही दस्तावेज पर मुद्रांक शुल्क का भुगतान के प्रमाण हेतु ही किया जा सकता है। पुनः प्रिन्ट कर अथवा फोटो कॉपी आदि द्वारा इसी रसीद का दुसरे दस्तावेज पर मुद्रांक शुल्क का भुगतान के प्रमाण हेतु उपयोग भारतीय मुद्रांक अधिनियम, 1899 की धारा 62 अन्तर्गत दण्डनीय अपराध है।



आमद गोल सुगह
12/05/2023 R



श्री.....
पिता / पति.....
.....
श्री लक्ष्मी कान्त.....
सो.....
दाबेदारों में से एक श्री.....
ने ता०..... के पत्राहना.....
..... के निर्वाचन के लिए पत्र किया।

अवर निबंधक
राँची ग्रामीण क्षेत्र

12/05/2023

Sale 6,50,000 / Anandajha

Map Att

FEE..... 195 00. 00
AT..... 3 00
and lord Fee..... 1 00
Process Fee.....
Fee..... 720. 00
Total = 90224. 00



Anand gopal Singh

12/05/2023

मुद्राक..... 26000/-
मुल्या प्रति डी0..... 64192/-
रचना प्रति वर्ग फीट.....
CNT Parmission Case NO..... *

बिक्रय - पत्र (सेल डीड)

यह बिक्रय - पत्र आज दिनांक 12 माह मई 2023 ई0 को निम्न प्रकार सम्पन्न होता है।

लेख्यकारी (बिक्रेता) का नाम एवं पुरा पता :- आनन्द गोपाल सिंह पिता स्व0 अम्बिका प्रसाद सिंह, जाति-सामान्य (छोटानागपुर काश्तकारी अधिनियम 1908 से अनाच्छादित), पेशा-नौकरी, निवास स्थान ग्राम-चकला, थाना-ओरमांझी, जिला-रांची, राज्य-झारखण्ड, भारतीय नागरिक।

UID-XXXX XXXX 0333, PAN-BOIPS3523R

लेख्यधारी (क्रेता) का नाम एवं पुरा पता :- कृष्ण गोपाल सिंह पिता स्व0 अम्बिका प्रसाद सिंह, जाति-सामान्य (छोटानागपुर काश्तकारी अधिनियम 1908 से अनाच्छादित), पेशा-खेतीबारी, ग्राम-चकला, थाना-ओरमांझी, जिला-रांची, राज्य-झारखण्ड, भारतीय नागरिक।

UID-XXXX XXXX 8975, PAN-BOIPS3524J

इस बिक्रय पत्र में प्रयुक्त संदर्भ "लेख्यकारी" एवं 'लेख्यधारी' से सदैव अभिप्राय उनके कानूनी उत्तराधिकारी, प्रतिनिधि अथवा मनोनीत व्यक्ति इत्यादि से होगा यदि तथ्य विरोधात्मक ना हो या संदर्भ/विषय के


दस्तावेज मुद्राकरण

पेन/ फार्म 80-80-61

प्रतिबधित भूमि/ फार्म IV अन्धे

फार्म/ CNT जाँचा एवं सही पाया

जाँच कर्ता



लेख्य प्रकार :- सम्पूर्ण बिक्रय - पत्र (सेल डीड) आज की तिथि से सदा-सर्वदा के लिए।

सम्पत्ति का मूल्य :- मो0 6,50,000/- (छः लाख पचास हजार) रूपया मात्र।

नाम जमीन्दार :- झारखण्ड सरकार द्वारा अंचल कार्यालय ओरमांझी, अंचल, राँची जिसका सलाना मालगुजारी 50 (पचास पैसा) अलावे सेस।

विक्रय वाली भू-सम्पत्ति का पूर्ण विवरण : मवाजी रकबा 9.90 डिसमिल जमीन हकियत कायमी रैयती, खरीदगी हिस्सा, दखली, अपना हक वो हिस्सा, भूमि वाके मौजा-चकला, थाना-ओरमांझी, थाना नं0-32, जिला-राँची, जो जिला-अवर निबंधन पदाधिकारी, राँची कार्यालय से संबंधित है।

खाता नं0	प्लॉट नं0	सब प्लॉट नं0	खरीदगी रकबा	मध्ये रकबा	दर्जा
153	127	127/पार्ट	22.50 डिसमिल	9.90 डिसमिल	आवासीय

मध्ये रकबा नौ दशमलव नौ शुन्य डिसमिल जमीन बिक्री होता है, जो संलग्न नक्शा में लाल रंग से रंगकर दर्शाया गया है, जो बिक्रय पत्र का अभिन्न अंग है, जिसकी चौहद्दी निम्न प्रकार है :-

चौहद्दी :-

उत्तर :- कृष्ण गोपाल सिंह

दक्षिण :- मोहम्मद इरफान डायरेक्टर आस्था सर्विसेज अमन प्रोजेक्ट

पूरब :- रमेश महतो

पश्चिम :- मोहम्मद इरफान डायरेक्टर आस्था सर्विसेज अमन प्रोजेक्ट

विदित हो कि उक्त खाता नं0-153 की भूमि आर0एस0 खतियान में शेख शहीद वो शेख साधु वो शेख वदु पेशरान शेख मनसुख के नाम से कायमी दर्ज है एवं सभी खतियानी रैयतों के बीच आपसी परिवारिक बंटवारा हो चुका है। बंटवारे में उपरोक्त भूमि शेख साधु को हक वो हिस्से में मिला।

वित्तिद हो कि खतियानी रैयत शेख साधु अपने जीवनकाल तक उपरोक्त भूमि पर शांतिपूर्ण दखलकार रहते हुए अपने पीछे चार पुत्र 1. सत्तार अंसारी 2. सेराज अंसारी वो 3. रमजान अंसारी वो 4. मोहम्मद हुसैन एवं दो पुत्री 1. सरीफन खातुन वो 2. सफीरन खातुन को छोड़कर स्वर्गवास कर गए। पिता के स्वर्गवास के पश्चात् इन सभी भाई-बहनों के

Yashraj Singh
15/50/21

बीच आपसी पारिवारिक बंटवारा हो चुका है। बंटवारे में उपरोक्त भूमि सत्तार अंसारी वो सरीफन खातुन वो सफीरन खातुन को हक वो हिस्से में प्राप्त हुआ।

विदित हो कि सत्तार अंसारी अपने हक हिस्से की भूमि पर शांतिपूर्ण दखलकार रहते हुए अपने पीछे अपनी धर्मपत्नी सफीरन खातुन एवं एकमात्र पुत्र कलाम अंसारी वो दो पुत्री सहीबन खातुन वो नजमा खातुन को छोड़कर स्वर्गवास कर गए।

यह भी विदित हो कि सरीफन खातुन वो सफीरन खातुन दोनों के पिता शेख साधु एवं सफीरन खातुन पति स्व० सत्तार अंसारी वो कलाम अंसारी, पिता स्व० सत्तार अंसारी वो सहीबन खातुन वो नजमा खातुन दोनों के पिता स्व० सत्तार अंसारी अपने हक वो हिस्से की भूमि पर शांतिपूर्ण दखलकार रहते हुए सम्मिलात रूप दिनांक 14.03.2012 ई० को एक निबंधित विक्रय पत्र द्वारा 1. कृष्ण गोपाल सिंह वो आनन्द गोपाल दोनों के पिता स्व० अम्बिका प्रसाद सिंह को बिक्री कर दिए जिसका बुक नं० 1, भोलुम नं० 103, पेज नं० 493 से 520, दस्तावेज नं० 2582, वर्ष 2012 ई० है जो जिला अवर निबंधन कार्यालय राँची में निबंधित है।

यह भी विदित हो कि खरीदगी के पश्चात् कृष्ण गोपाल सिंह वो आनन्द गोपाल सिंह अपने नाम से अंचल कार्यालय, ओरमांझी, से दाखिल खारिज करवा लिये, जिसका दाखिल-खारिज वाद सं० 208 आर27/2012-13 ई० है तथा अंचल कार्यालय ओरमांझी के पंजी-II के भोलुम नं०- 5, पेज नं० 18, में कृष्ण गोपाल सिंह वो आनन्द गोपाल सिंह के नाम पर जमाबंदी कायम है जिसका अघतन वर्तमान लगान रसीद सं० 04831597009, वर्ष 2023-24 ई० है।

यह भी विदित हो कि कृष्ण गोपाल सिंह वो आनन्द गोपाल सिंह उक्त जमीन पर शांतिपूर्वक दखलकार में रहते हुए, आपसी बंटवारा कर लिये, जिस बंटवारे में बिक्रय वाली जमीन आनन्द गोपाल सिंह (बिक्रेता) को हक वो हिस्से में मिला।

इस तरह उपरोक्त भूमि लेख्यकारी की अपनी खरीदगी भूमि है और अपनी भूमि पर शान्तिपूर्वक दखलकार में रहते हुए क्रेता के साथ बिक्री करते हैं जो हर दृष्टिकोण से उचित एवं न्यायसंगत है।

संदर्भ

विदित हो कि बिक्रेता को अपने निजी एवं पारिवारिक कार्यों के लिए रूपयों की सख्त आवश्यकता आन पड़ी है जो कि बिना उपरोक्त वर्णित जमीन बिक्री किए पुरा करना मुश्किल ही नहीं नामुमकिन देखकर उपरोक्त वर्णित जमीन को बिक्री के लिए तत्पर हुए जिसके लिए उचित मूल्य मोवलिंग 6,50,000/- (छः लाख पचास हजार) रूपये मात्र रखा गया। लेख्यधारी (क्रेता) ने भी मूल्य मुनासिब तथा वर्तमान बाजार मूल्य के

Anand goth Smith

12/05/2023

अनुसार उचित देखकर उपरोक्त जमीन खरीदने के लिए तैयार हुए। इस प्रकार मोवलिंग 6,50,000/- (छः लाख पचास हजार) रूपये मात्र लेख्यधारी से प्रतिफल लेकर उपरोक्त जमीन को लेख्यकारी ने लेख्यधारी (क्रेता) के पक्ष में हमेशा के लिए निबंधन बिक्री कर दिया जो जिला अवर निबंधन कार्यालय, रांची में निबंधित दस्तावेज के द्वारा सम्पन्न हो रहा है जो अपरिवर्तनीय वो अविखंडनीय है।

लेख्यकारी यह भी घोषणा करते हैं कि उपरोक्त वर्णित जमीन सभी प्रकार के ऋणभार, देन-वारदेन से मुक्त वो पाक-साफ है तथा किसी प्रकार को बिक्रेताके स्वामित्व में दोष या खोट नहीं है, यदि भविष्य में किसी प्रकार का ऋण-भार, देन-वारदेन या बिक्रेताके स्वामित्व में दोष या खोट का पता चलता है तो इसके लिए पूर्णरूप से लेख्यकारी (बिक्रेता) तथा उनके उत्तराधिकारी उत्तरदायी होंगे। यह कि जो अधिकार तथा स्वामित्व लेख्यकारी (बिक्रेता) या उनके उत्तराधिकारियों का होता था अब वो अधिकार जस के तस लेख्यधारी (क्रेता) तथा उनके उत्तराधिकारियों का होगा। अब लेख्यधारी उपरोक्त वर्णित जमीन पर काबिज वो दखलकार होकर एवं रहकर खास अपने नाम से ओरमांड़ी अंचल कार्यालय, राँची (झारखण्ड सरकार) में अपने नाम से दाखिल-खारीज करवाकर अपने नाम से सरकारी रेन्ट या सालाना लगान का भुगतान करेंगे। इस पर लेख्यकारी तथा उनके उत्तराधिकारियों को किसी प्रकार का आपत्ति नहीं है और ना बाद भविष्य में होगी, यदि होगी तो वह सरासर गैर कानूनी वो अवैध माना वो समझा जायेगा।

बिक्रेता यह भी घोषणा करते हैं कि अब क्रेता उपरोक्त वर्णित जमीन को अपनी मर्जी के अनुसार उपयोग करें व अपने अधिकार में लेकर अपनी इच्छा के अनुसार शान्तिपूर्ण काबिज वो दखलकार होकर पुष्पवाटिका वो बाग-बगीचा लगायें, कुआँ बनाएँ या नलकूप लगावें, नए सिरे से सुन्दरीकरण कर गृह निर्माण करें, बन्धक रखें या सरकारी अथवा अर्द्धसरकारी वित्तीय बैंको द्वारा बंधक रखकर ऋण लेवें या अन्य कुछ भी करें लेख्यकारी (बिक्रेता) एवं उनके उत्तराधिकारियों को इसमें कोई आपत्ति नहीं है और न भविष्य में होगी यदि होगी तो गैर कानूनी वो अवैध माना जायेगा।

बिक्रेता यह भी घोषणा करते हैं कि उपरोक्त वर्णित भूमि को लेख्यधारी अपनी इच्छानुसार किसी के साथ बिक्री करें, गिरवी रखें या दान-पत्र का निष्पादन करें या जैसा चाहें अपनी मर्जी से अपने उपयोग में लावें और वंशानुगत इसका भोग कर लाभान्वित होते रहें इसमें बिक्रेता अथवा उनके उत्तराधिकारियों का कोई अनुरोध-विरोध या आपत्ति न तो है और न भविष्य में कभी होगा, यदि कोई अवरोध-विरोध या आपत्ति होगी तो वह सरासर अन्याय वो गैरकानूनी होगा जिसकी जिम्मेवारी स्वयं लेख्यकारी या उनके उत्तराधिकारियों की होगी।

Anand Moh Sinish
12/05/2023

बिक्रेता शपथ पूर्वक घोषणा करते हैं कि विक्रय पत्र के निष्पादन के बाद भी स्वामित्व में किसी प्रकार का दोष या खोट निकलता है तो क्रेता सक्षम न्यायालय का शरण लेकर अपने द्वारा भुगतान की गई राशि को उचित मुआवजे के साथ प्राप्त करने को स्वतंत्र होंगे जिसपर (बिक्रेता) या उनके उत्तराधिकारियों को कोई आपत्ति नहीं होगी। यदि होगी तो गैरकानूनी वो अवैध माना जायेगा।

यह कि लेख्यकारी शपथपूर्वक घोषणा करते हैं कि क्रेता से उपरोक्त लिखित जमीन का कुल मूल्य मोवलिंग 6,50,000/- (छः लाख पचास हजार) रूपये मात्र नगद वो चेक द्वारा प्राप्त कर इस विक्रय पत्र का निष्पादन किया गया है तथा अब क्रेता के पास विक्रय मूल्य का कुछ भी अंश पाना शेष नहीं रह गया है।

इसलिए लेख्यकारी मोवलिंग 6,50,000/- (छः लाख पचास हजार) रूपये मात्र गवाहों के समक्ष लेकर बिना किसी भय या अनुचित दबाव के शुद्ध एवं स्वस्थ तन-मन से अपने होशो-हवास में अपने हानी लाभ का आंकलन करते हुए उल्लेखों को पढ़कर सुनकर व समझकर तथा सही-सही लिखा पाकर गवाहों के समक्ष अपना हस्ताक्षर बना दिया एवं बाएँ हाथ के अंगुलियों का निशान बना दिया वो इस विक्रय पत्र को निष्पादित वो प्रमाणित करा दिया ताकि समय पर काम आवे वो प्रमाण रहे।

प्रमाणित किया जाता है कि उपर्युक्त विवरणी की जमीन खतियान के अनुसार सरकारी जमीन नहीं है और न तो सरकार के द्वारा अधिग्रहण (सैनिक या असैनिक कार्यों के लिए) किया गया है न ही भूदान की जमीन है और वन सीमा से बाहर है तथा बी०सी०सी०एल० या ई०सी०सी०एल० की भी जमीन नहीं है।

यह भी प्रमाणित किया जाता है कि यह भूमि आदिवासी खाते की नहीं है और आदिवासी से संबंधित नहीं है। जमीन सिलिंग से मुक्त है। जमीन मठ, मंदिर, गिरजा, मस्जिद, सरना, मसना, हड़गड़ी, पहनई भूमि घोटाला वो पशुपालन घोटाला से संबंधित नहीं है।

यह भी प्रमाणित किया जाता है कि बिक्रेतासी०एन०टी० एक्ट की धारा - 46 (6) के प्रयोजन हेतु अधिसूचित अनुसूचित जाति, अनुसूचित जनजाति एवं पिछड़ा वर्ग के सदस्य नहीं है।

अतः बिक्रेता सोच समझ बुझकर बिना किसी के बहकावे या दबाव में अपने हानी-लाभ का विचार करते हुए बिक्रय-पत्र लिखवाकर, पढ वो पढ़वाकर अपने हस्ताक्षर से सम्पन्न कर आज की तिथि में निबंधित कराते हैं कि समय पर काम आये वो प्रमाण रहे।

Amend 2021/50/21

12/05/2021

गवाहों का हस्ताक्षर :-

1. Shami Ahmad
S/o Late. Mohiuddin Ansari
Pithoria, Kanchi Ranchi

बिक्रेता का हस्ताक्षर

Anand Gopal Singh
12/05/2023

2. Santosh Kumar
S/o Prabhu Prasad
Morchansa
Ormanj
Ranchi
12/05/2023

क्रेता का हस्ताक्षर
एवं अंगुलियों का निशान



Krishna Gopal Singh
12/05/2023

अंगुष्ठ	तर्जनी	मध्यमा	अनामिका	कनिष्ठा

प्रमाणित किया जाता है कि प्रत्येक व्यक्ति जिनका फोटो दस्तावेज में लगा है के बायें हाथ के उंगलियों के निशान मेरे द्वारा मेरे सामने लिया गया है।

SANTOSH KUMAR

टंकक -



ड्राफ्टकर्ता :-

12/05/2023



झारखंड सरकार
राजस्व एवं भूमि सुधार विभाग
अधिकार अभिलेख

जमीनदार नाम	रैयत का नाम, अभिभावक का नाम, रिश्ता
शामीलात मालीकान	सेख वदु, पेशरान - सेख मनशुख, वहीसा बाराबर, जाति- जोलहा, निवासी- साकिनदेह व सेख सहीद, पेशरान - सेख मनशुख, वहीसा बाराबर, जाति- जोलहा, निवासी- साकिनदेह व सेख साचु, पेशरान - सेख मनशुख, वहीसा बाराबर, जाति- जोलहा, निवासी- साकिनदेह

जिला का नाम	राँची	अंचल का नाम	ओरमांडी	हलका का नाम	हल्का-04	मौजा का नाम	चकला	खाता का प्रकार	रैयती
खेवट नम्बर	4	खाता नम्बर	153	थाना का नाम	ओरमांडी	थाना नम्बर	32		

खाता नम्बर	खेसरा नम्बर	चौहद्दी उत्तर 3 चौहद्दी दक्खिन 4	किस्म जमीन	मिजान क्षेत्र	कैफियत / अभ्युक्ति	हाकिम के तहकीकात मुताबिक लगान/सेस	लगान			खास शर्त
							रौ (10)	आ (11)	पै (12)	
153	127	दोन वदरीनाथ महतो दोन वदरीनाथ महतो	दोन दो 24	1 (एकड़) 36 (डिसमील) ()			0	0	0	नोकराना

खाता मे कुल प्लोट संख्या	1	खाता का कुल मिजान	1 (एकड़) 36 (डिसमील) ()	खाता का कुल	0 0 0
--------------------------	---	-------------------	--------------------------	-------------	-------

यह एक कंप्यूटर जनित प्रति है

यह प्रपत्र केवल प्रार्थी की जानकारी के लिए है

किसी भी प्रकार की अशुद्धियों के लिए सम्बन्धित अंचलाधिकारी से संपर्क करें।

प्लॉट का नक्शा देखने के लिए प्लॉट नंबर क्लिक करें।

5/12/2023

1:14:41

PM

Handwritten signature and date
05/12/23



झारखंड सरकार
राजस्व एवं भूमि सुधार विभाग

May 12, 2023

पंजी II प्रति

भाग वर्तमान	5	पृष्ठ संख्या	18										
जिला का नाम	रौंची	अनुमंडल नाम	सदर	अंचल का नाम	ओरमांडी	हलका का नाम	हल्का-04	इस्टेट का नाम	झारखण्ड				
मौजा का नाम	चकला	होल्डिंग संख्या	153	तौजी संख्या	0	धाना नम्बर	32	खाता का प्रकार	रेयती				
कृष्ण गोपाल सिंह व/ आनंद गोपाल सिंह, पिता-स्व अम्बिका प्रसाद सिंह, जाति- ———													
खाता नम्बर	प्लॉट संख्या	रकबा				परिवर्तन के लिए प्राधिकार				लगान	सेस		
153	127	0 ऐ 19.8 डि 0 हे				208R27/2012-13				22	29		
		कुल परिमाण											
		0 ऐ 19.8 डि 0 हे											
तारीख	प्राप्ति पत्र संख्या	साल से	साल तक	लागत बकाया	लागत चालू साल	रोड सेस बकाया	रोड सेस चालू साल	शिक्षा सेस बकाया	शिक्षा सेस चालू साल	स्वास्थ्य सेस बकाया	स्वास्थ्य सेस चालू साल	कृषि सेस बकाया	कृषि सेस चालू साल
16/08/2014	014171	2013-14	2014-15	0	20	0	0	0	0	0	0	0	0
09-14-2016	1473859728	2015-2016	2016-2017	20	20	5	5	10	10	10	10	4	4
08-01-2017	1501600640	2017-2018	2017-2018	0	20	0	5	0	10	0	10	0	4
04-10-2019	0658084349	2018-2019	2019-2020	22	22	5.5	5.5	11	11	11	11	4.4	4.4
05-01-2023	0483159709	2020-2021	2023-2024	66	22	16.5	5.5	33	11	33	11	13.2	4.4

List Of Mutation Cases on the above transaction in Register-II

Mutation Cases Not Found !!

List Of Case Status Details

नव्या देखें

BACK

यह एक कम्प्यूटर जनित प्रति

यह प्रपत्र केवल प्रार्थी की जानकारी के लिए है

किसी भी प्रकार की अशुद्धियों के लिए सम्बन्धित अंचलाधिकारी से संपर्क करे

प्लॉट का नक्शा देखने के लिए प्लॉट नंबर क्लिक करें

Online
Verified
12/05/23

ओरमांडी चकला 32 कृष्ण गोपाल सिंह वो आनंद गोपाल सिंह		
खाता संख्या	खेसरा संख्या	रकबा (एकड़ में)
153	127	0 एकड़ 19.8 डिसमील 0 हेक्टर

अराजी नकदी	अराजी भावली	तफसील हिसाब लगान भावली
------------	-------------	------------------------

जोत का सालाना मांग मय तफसील (बकाया वो हाल) मौजूदा साल का।

मांग बावत	सालाना	बकाया				हाल (2023-2024)
		तीन वर्ष से ज्यादा	३ रा वर्ष (2020-2021)	२ रा वर्ष (2021-2022)	१ ला वर्ष (2022-2023)	
माल (नकदी)	22.00		22.00	22.00	22.00	22.00
गुजारी (भावली)	5.50		5.50	5.50	5.50	5.50
सेस	11.00		11.00	11.00	11.00	11.00
सूद	11.00		11.00	11.00	11.00	11.00
मुतफरकात	4.40		4.40	4.40	4.40	4.40
मीजान	53.90		53.90	53.90	53.90	53.90

तफसील अदायकारी

अदायकारी बावत	बकाया				मौतालबा हाल (2023-2024)	फाजिल
	तीन वर्ष से ज्यादा	३ रा वर्ष (2020-2021)	२ रा वर्ष (2021-2022)	१ ला वर्ष (2022-2023)		
माल (नकदी)		22.00	22.00	22.00	22.00	
गुजारी (भावली)		5.50	5.50	5.50	5.50	
सेस		11.00	11.00	11.00	11.00	
सूद		11.00	11.00	11.00	11.00	
मुतफरकात		4.40	4.40	4.40	4.40	
मीजान अदायकारी		53.90	53.90	53.90	53.90	

(१) मीजान कुल (लफ्जों में) : Two Hundred Fifteen Rupees and Sixty Paise

(२) नाम देहेन्दा -

(३) कुल बकाया- 215.60

तारीख अमला तहसील कुनिन्दा . 01-05-2023

खास महाल का बकाया मालगुजारी पर (सिवाय ऐसे बकायों पर जिन पर कि सर्टिफिकेट जारी हो) सूद नहीं लिया जाता है।



यह एक कम्प्युटर जनित प्रति है।

यह प्रपत्र केवल प्रार्थी की जानकारी के लिए है।

किसी भी प्रकार की अशुद्धियों के लिए सम्बन्धित अंचलाधिकारी से संपर्क करें।

दो गज की दूरी का रखो ध्यान यही है कोरोना का समाधान ।

Form (Lower half)



Number of Khasra
 नं० नं०

Name of Assessee
 नाम नं०

1 2 3 4 5 6 7 8 9 10 11 12 13 14 15 16 17

गाँव
 Thana

गाँव नं०
 Thana Number

पृष्ठ
 Page

Handwritten entries in columns 1-4:
 1. 29643
 2. 29643
 3. 29643
 4. 29643

CERTIFIED TO BE TRUE COPY
 Record X
 Di-11

1	291112
2	291112
3	291112
4	291112
5	291112
6	291112
7	291112
8	291112
9	291112
10	291112
11	291112
12	291112
13	291112
14	291112
15	291112
16	291112
17	291112

500
1000
1500

Handwritten note at the bottom:
 11 Jan 1958
 29643

1140355 1132-01

Chakla

नामसौजा

चकला

शीट नम्बर १९

नाम चाना

ओरसांफिसि

थाना नम्बर

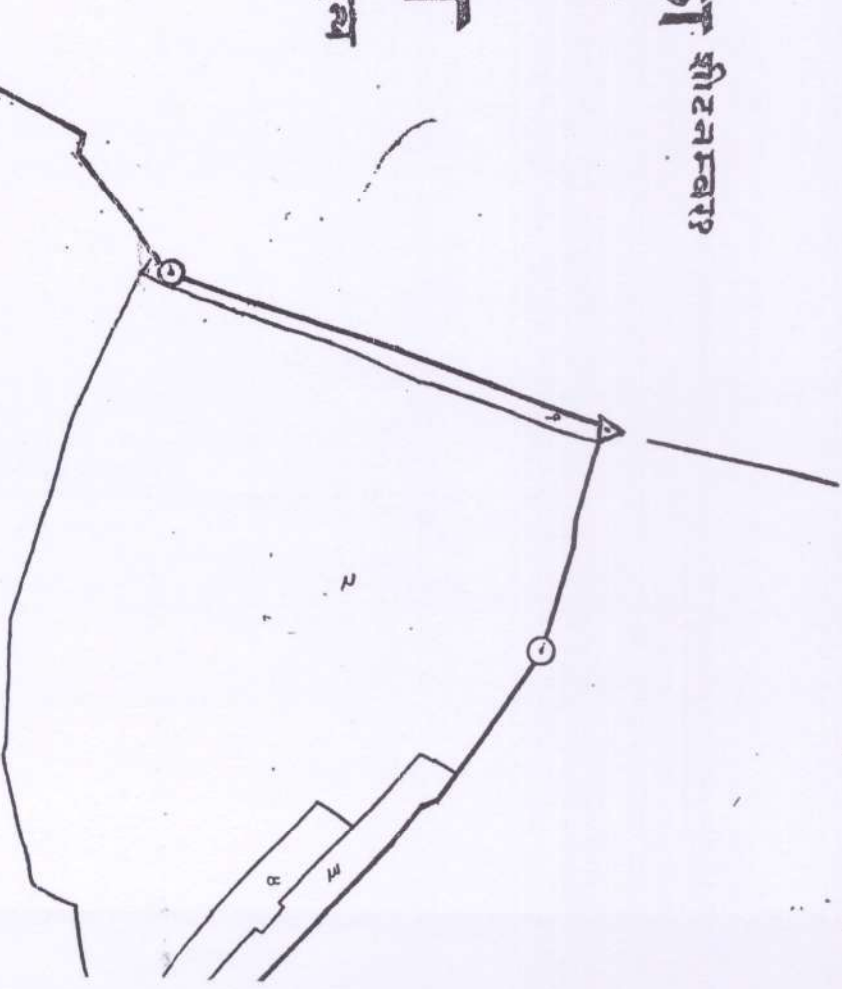
३२

जिल्हा

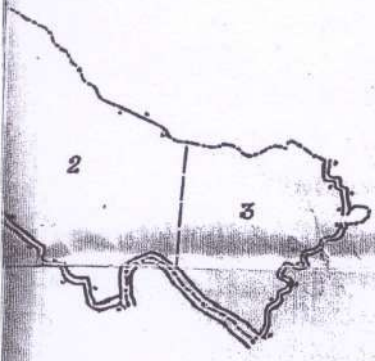
सांचो

स्वित् लक माहल बराणर १६ इत्य

सन् १९३२ - ३३ इत्थी



Sheets.

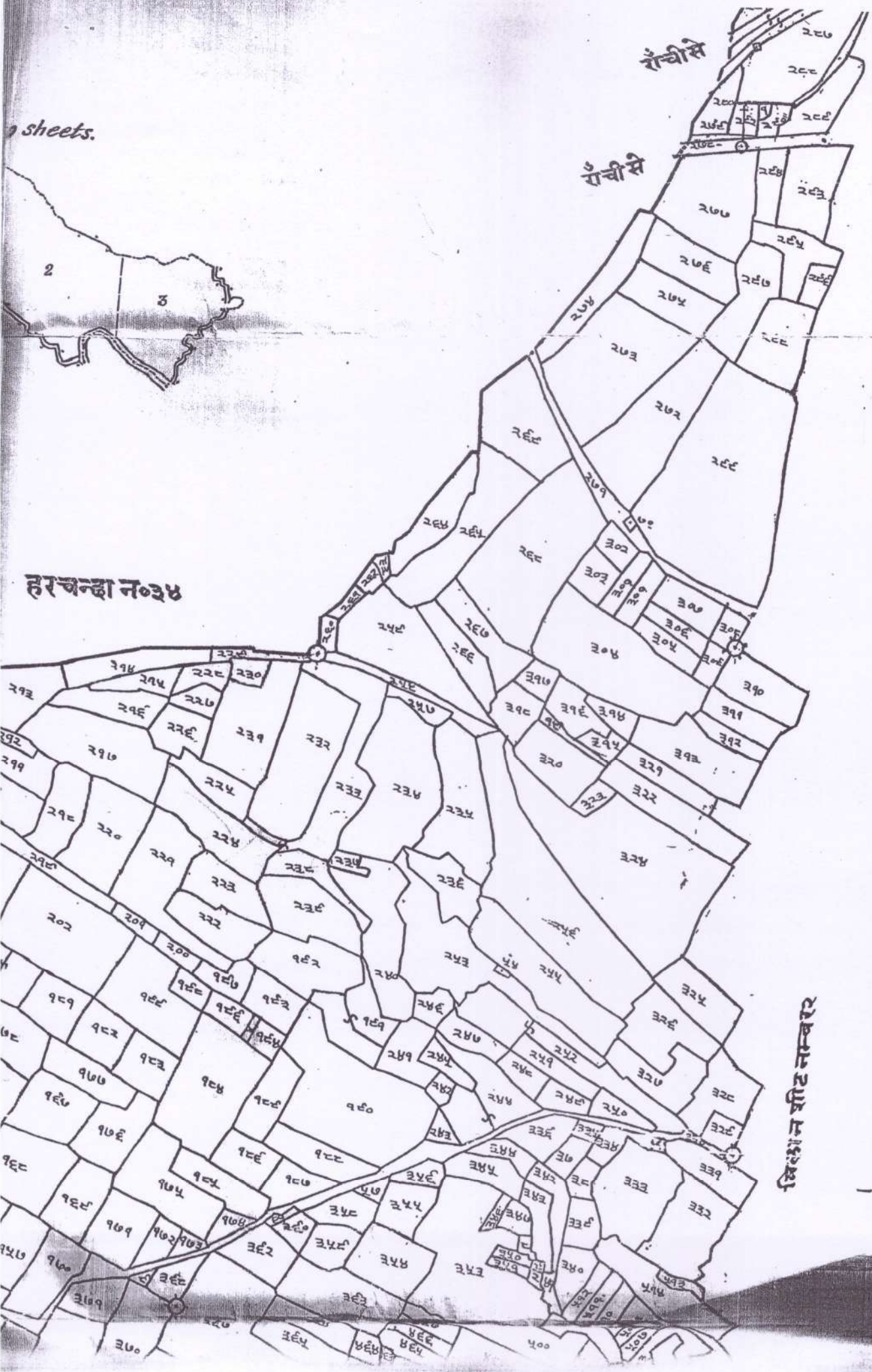


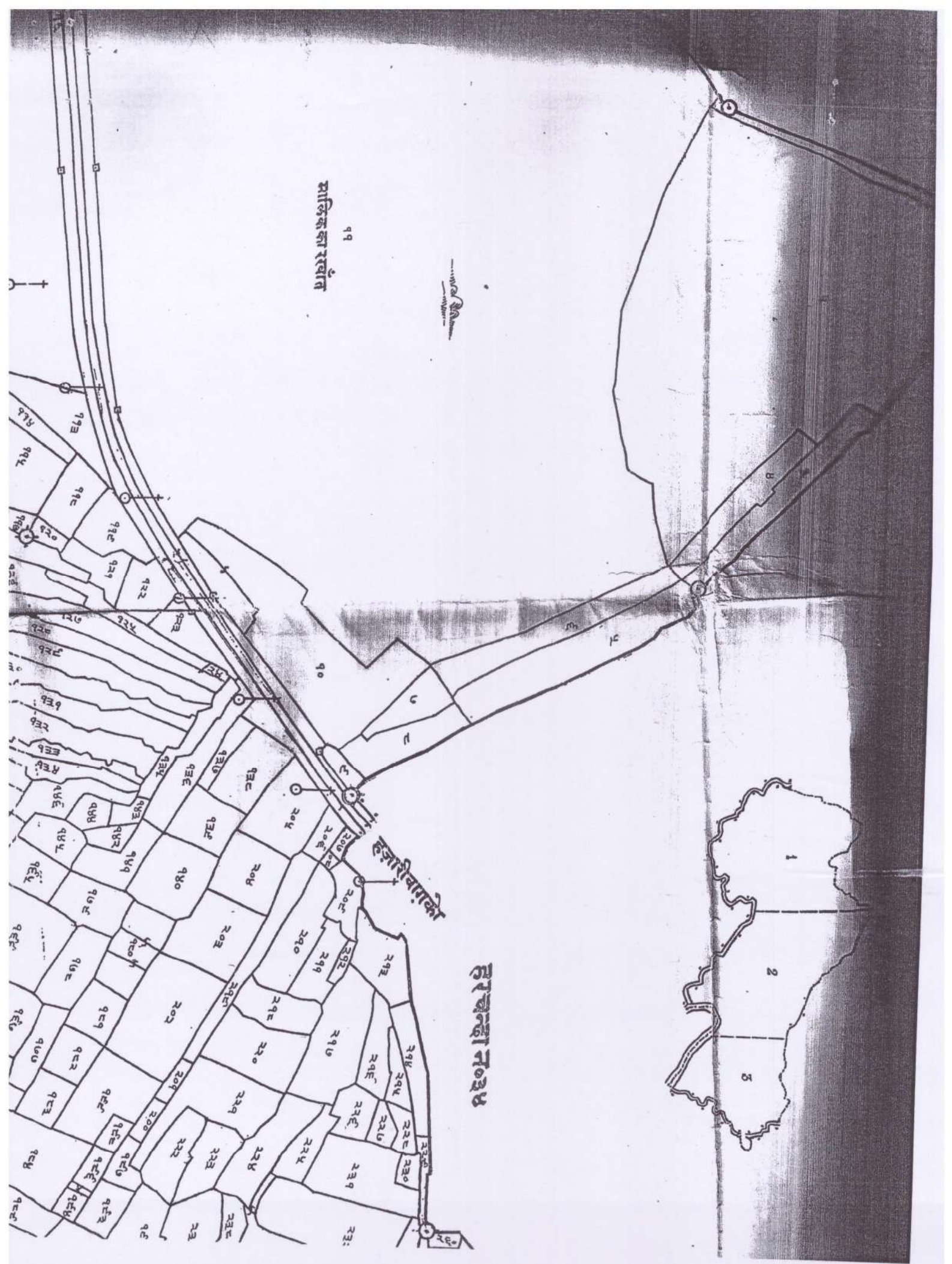
हरचन्दा न०३४

रांचीसे

रांचीसे

खिडान शीट नम्बर २





मालिका रास्ता

११



हुजुरियाको

हरचना नं०३५



अवर निबंधन कार्यालय, ग्रामीण क्षेत्र, राँची में दस्तावेजों की जाँच हेतु चेकलिस्ट

क्र.सं.	चेकलिस्ट का विषय	YES	NO
1.	खतियान की सत्यापित प्रति		
	खतियान उपलब्ध न होने की स्थिति में अंचल कार्यालय से ई-मेल के माध्यम से प्राप्त -		
	(i) अंचलाधिकारी द्वारा प्रमाणित पंजी- II अथवा		
	(ii) भू-स्वामित्व प्रमाण पत्र अथवा		
	(iii) शुद्धि पत्र		
	(iv) अंचलाधिकारी द्वारा निर्गत प्रमाण-पत्र अप्राप्त रहने की स्थिति में पक्षकार द्वारा अंचल कार्यालय में आवेदन समर्पित करने की प्राप्ति रसीद		
2.	भूमि से संबंधित हाल सर्वे नक्शा तथा इसके उपलब्ध न होने की स्थिति में पक्षकार द्वारा तैयार स्वप्रमाणित "नजरी नक्शा" जिससे भूमि की अवस्थिति के संबंध में पता चल सके।		
3.	पंजी-II का भोल्यूम संख्या तथा पृष्ठ संख्या का वर्णन		
4.	मुद्रांक शुल्क का भुगतान		
5.	निबंधन शुल्क का भुगतान		
6.	आधार सत्यापन		
7.	PAN सत्यापन		
8.	होल्डिंग संख्या का वर्णन (शहरी क्षेत्र होने की स्थिति में)		

जाँच लिस्ट की हस्ताक्षर
तिथि सहित

निबंधन पदाधिकारी का हस्ताक्षर
तिथि सहित



Pre Registration Docket

Date :- 12-05-2023 12:26 pm

Office Name :- SRO - Ranchi Rural
Token No:- 202300061355

Appoinment :- 12-May-2023 Time:- 13:24

Article	Sale Deed
Pre Registration Date	12-May-2023
No. Of Pages	24
Stamp Duty	26000
Paid Stamp Duty	0
Total Fees	₹ 20,224.

Property Id: **970707**

Valuation No. : 1315374 / 2023	:- 2023-2024	Date : 12-May-2023 11:31:AM	
State : Jharkhand	District : Ranchi	Tahsil : Ormanjhi	
Land Type : Rural	Corporation :	Village/City : Chakla	
Chakla Word No 4 - Other Road	-		
Volume Number - 5 /			
Page Number - 18 /			
Khata Number - 153 /			
Plot Number - 127 /			
Property Rates			
Residential Land (Y)			
₹64192/- Decimal			
Valuation Rule : Residential Land			
Property Details			
1	Land area	9.90 Decimal	
Calculation Details			
Sr.No.	Description	Calculation	Total
1	Open Land Valuation	1. 9.9 x 64192=635500.8	₹6,35,501/-
A	Total		₹6,35,501/-
Note : Final Valuation is Rounded to Next 100/-			
Total Valuation (A)			₹6,35,501/-
Total Amount in Words : Six Lakh Thirty Five Thousands Five Hundred And One Rupees Only.			

Land measurement, Sub Part and House No.	Property Boundaries East: Ramesh Mahto, West: Mohammad Irfan Director of Aastha Services Aman Project, South: Mohammad Irfan Director of Aastha Services Aman Project, North: Krishna Gopal Singh
Area	Land area : 9.90 Decimal
Other Description of the Property	Address - Chakla Ormanjhi Ranchi
Government/Market Value	635500.8
Transaction Amount	650000

SELLER	-Mr. Anand Gopal Singh, Address - Chakla Ormanjhi Ranchi- ,Father/Husband Name Late Ambika Prasad Singh , PAN No.- *****523R,Permission Case No.- , Aadhaar No. *****0333
PURCHASER	-Mr. Krishna Gopal Singh, Address - Chakla Ormanjhi Ranchi- ,Father/Husband Name Late Ambika Prasad Singh , PAN No.- *****524J,Permission Case No.- , Aadhaar No. *****8975

Witness Information	Mr. Shami Ahmad , Address - Pithoria, Kanke, Ranchi-, Father/Husband Name-Late Mohiuddin Ansari
---------------------	--

Identifier Details	Mr. Shami Ahmad , Address - Pithoria, Kanke, Ranchi-, Father/Husband Name-Late Mohiuddin Ansari
--------------------	--


Fee Rule:Sale Deed		
1	Stamp Duty	26,000

1	SP	720
Total		720

Fee Rule:Sale Deed		
1	A1	19,500
2	LL	3
3	PR	1
Total		19,504

All the entries made, have been verified by me and are found same as the entries of the document presented.

Disclaimer : I hereby declare that all the contents of uploaded document and the original document are exactly same, and all the information provided by me are true to itself. The detail of property's holding number has been verified by me at the time of entry through alert generated by the system. I am satisfied with the verification and hence proceeding further for registration after seeing the alert.



Krishna Chopra Singh Anand gohal srishty

Deed Writer / Advocate Vendee / Claimant Vendor / Executant



Document Registration Summary 1

Date :-12-May-2023

- Government/Market Value: ₹635500.8/-
- Transaction Amount: ₹650000 /-
- Paid Stamp Duty: ₹26000 /-

Receipt : 828511

Receipt Date : 12-05-2023

Presenter Name: -

On Date 12-05-2023 Presented at SRO - Ranchi Rural
Signature of Presenter

Anand gopal Singh

SRO - Ranchi Rural

PR	₹1
SP	₹720
LL	₹3
A1	₹19500
Stamp Duty	₹26000

Total ₹46224

Payment Head	Amount To Be paid	Paid Amount	Balance Amount	Payment Mode	Payer Name	Reference No.	Payment Amount
Stamp Duty	26000	26000	0	GRAS	KrishnaGopalSingh	GRN Number : 2317156882 DEPT Transaction Id : bf116bf4f64e4535f764 Transaction Type :	26000
PR	1	1	0	GRAS	KrishnaGopalSingh	GRN Number : 2317156926 DEPT Transaction Id : 75ed65808d2f53589527 Transaction Type :	1
SP	720	720	0	GRAS	KrishnaGopalSingh	GRN Number : 2317156926 DEPT Transaction Id : 75ed65808d2f53589527 Transaction Type :	720

A1	19500	19500	0	GRAS	KrishnaGopalSingh	GRN Number : 2317156926 DEPT Transaction Id : 75ed65808d2f53589527 Transaction Type :	19500
LL	3	3	0	GRAS	KrishnaGopalSingh	GRN Number : 2317156926 DEPT Transaction Id : 75ed65808d2f53589527 Transaction Type :	3
Sub Total	46224	46224	0				

Article : Sale Deed Number of Pages : 48


H/12/5/23

Signature of Operator



Signature of Head Clerk

Signature of Registering Officer



Registering Officer



OFFICE OF THE SUB REGISTRAR

Office Name :- SRO - Ranchi Rural

District Name :- Ranchi

State Name :- Jharkhand

Deed Endorsement

Token No :- 202300061355

Deed Type	Sale Deed
Number of Pages	48
Fee Details	Stamp Duty :- Rs. 26000, PR :- Rs. 1, SP :- Rs. 720, A1 :- Rs. 19500, LL :- Rs. 3,
Property No.	1
Valuation Details	Value :- Rs.635501/- , Transaction Amount :- Rs.650000/-
Property Details	District :- Ranchi , Tehsil :- Ormanjhi , Village Name :- Chakla Location :- Other Road, Chakla Word No 4 Property Boundaries :- East: Ramesh Mahto, West: Mohammad Irfan Director of Aastha Services Aman Project, South: Mohammad Irfan Director of Aastha Services Aman Project, North: Krishna Gopal Singh Volume Number - 5Page Number - 18Khata Number - 153Plot Number - 127 Area Of Land :- 9.90 Decimal

Sh./Smt. Anand Gopal Singh s/o/d/o/w/o Late Ambika Prasad Singh has presented the document for registration in this office





today dated :- 12-May-2023 Day :- Friday Time :- 16:10:01 PM






Anand Gopal Singh(Individual)

Party Name	Document Type	Document Number
Anand Gopal Singh	PAN/UID	BOIPS3523R

Sr.NO	Party Name and Address	Is e-KYC Verified?	e-KYC Details	Power Of Attorney	Party Type	Party_Photo	Finger Print	Signature




Sr.NO	Party Name and Address	Is e-KYC Verified?	e-KYC Details	Power Of Attorney	Party Type	Party_Photo	Finger Print	Signature
1	Anand Gopal Singh Address1 - Chakla Ormanjhi Ranchi, Address2 - ,,, Jharkhand PAN No.: BOIPS3523R,Permission Case No.-	Yes	Anand Gopal Singh Address:- ,,, vill chakla ps ormanjhi, Chakla, , Ranchi, 835219, , Jharkhand, India		SELLER Age:41			Anand Gopal Singh
2	Krishna Gopal Singh Address1 - Chakla Ormanjhi Ranchi, Address2 - ,,, Jharkhand PAN No.: BOIPS3524J,Permission Case No.-	Yes	Krishna Gopal Singh Address:- ,,, vill chakla ps ormanjhi, Chakla, , Ranchi, 835219, , Jharkhand, India		PURCHASER Age:47			Krishna Gopal Singh

Identification:

Sr.NO	Party Name and Address	Photo	FingerPrint	Signature
1	Shami Ahmad S/o-D/o Late Mohiuddin Ansari Address1 - Pithoria, Kanke, Ranchi, Address2 - ,,, Jharkhand PAN No.:			

Witness:

I/We individually/Collectively recognize the Seller(S) and Buyer(s)

Sr.NO	Party Name and Address	Photo	Thumb	Signature
1	Shami Ahmad Address1 - Pithoria, Kanke, Ranchi, Address2 - ,,, Jharkhand			

Signature of Operator

Seal and Signature of Registering Officer



Above signature & thumb Impression are affixed in my presence.

Above mentioned, (**Anand Gopal Singh**), has/have admitted the execution before me. He/ She/ They has / have been identified by (**Shami Ahmad**) Son/Daughter/Wife of (**Late Mohiuddin Ansari**) resident of (**Pithoria, Kanke, Ranchi**) and by occupation (**Business**).

Signature of Registering Officer

Date:- 12-May-2023

Seal and Signature of Registering Officer



Token No.: 202300061355

CERTIFICATE

Office of the SRO - Ranchi Rural

This **Sale Deed** was presented before the registering officer on date **12-May-2023** by **Anand Gopal Singh**, S/O, D/O, W/O **Late Ambika Prasad Singh** resident of Chakla Ormanjhi Ranchi ,.

This deed was registered as Document No:- **2023/RANR/4354/BK1/4138** in Book No :- **BK1**, Volume No :- 400 from Page No :- 423 to 470 at, office of **SRO - Ranchi Rural**

Date:- **12-May-2023**

~~Registering Officer~~





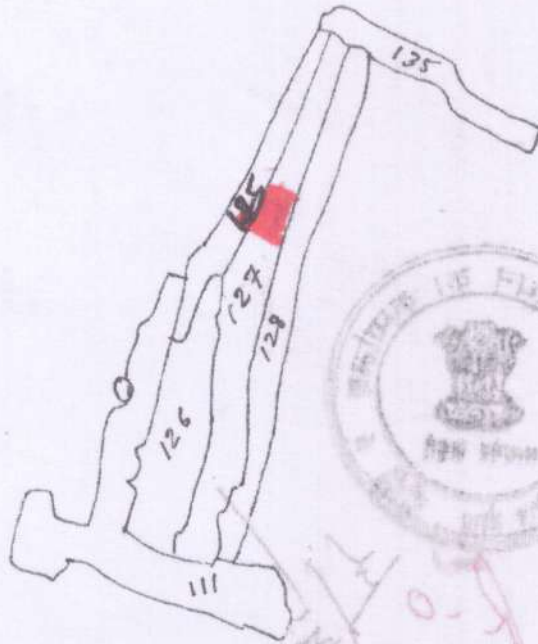
VILLAGE - CHAKLA
THANA NO - 32
THANA ORMANJHI
DIST - RAJCHH
R.S plot NO - 127
SHOWN IN RED WASH

Original

AREA

A - 200

0-9-90



Anand Saha Singh

Krishna Gopal Singh

12/05/2023

3623

103000

amount

3229

भारतीय गैर न्यायिक INDIA NON JUDICIAL

एक हजार रुपये

ONE THOUSAND RUPEES

रु.1000

Rs.1000



झारखण्ड JHARKHAND

945676

नियम 21 के अधीन ग्राहक भारतीय स्टाम्प अधिनियम 1999 के अनुसूची 1 या 1 के सं. के अधीन यथास्वतः स्टाम्प-सहित (या स्टाम्प शुल्क से विमुख या स्टाम्प शुल्क अपेक्षित नहीं) अवर निबंधन कार्यालय राँची क्षेत्र में



अवर निबंधन राँची इलाका

30/05/13

Vender & Vender का
60/61 का मिला
दिनांक 30/5/13

Stamp = 4200/-
Valuation Per deci
= 37844/-

यह विक्रय-पत्र आज दिनांक 30/5/2013 ई० को इस प्रकार सम्पन्न हुआ।

See

A1 = 3090.00
E = 1000.00
2.50
0.94
4093.44

लेख्यकारी का नाम एवं पता :- आस्था सर्विसेस अमन प्रोजेक्ट द्वारा
डायरेक्टर मो० इरफान पिता हाजी शेख इस्माईल, जाति -
मोमीन, पेशा - व्यापार, निवास ग्राम - पुन्दाग, थाना -
जगरनाथपुर, जिला - राँची, राज्य - झारखण्ड
भारतीय नागरिक विक्रेता

लेख्यघारी का नाम एवं पता :- (1) कृष्ण गोपाल सिंह वो (2) आनन्द
गोपाल सिंह दोनों के पिता स्व० अम्बिका प्रसाद सिंह,
जाति-राजपूत, धर्म-हिन्दु, पेशा - खेती, निवास ग्राम+पोस्ट-
चकला, थाना - ओरमांझी, जिला - राँची, राज्य - झारखण्ड
भारतीय नागरिक क्रेतागण

मार्ग दर्शिका पंजी से
मिलान किया गया।

30/05



30/5/13



झारखण्ड JHARKHAND

945677

इस बिक्रय पत्र में प्रयुक्त संदर्भ "लेख्यकारी" एवं 'लेख्यधारी' से सदैव अभिप्राय उनके कानूनी उत्तराधिकारी, प्रतिनिधि अथवा मनोनीत व्यक्ति इत्यादि से होगा यदि तथ्य विरोधात्मक ना हो या संदर्भ/विषय के प्रतिकूल नहीं हो।

लेख्य प्रकार :- सम्पूर्ण बिक्रय-पत्र (सेल डीड) सदैव के लिए।

मूल्य मात्र :- मो0 1,03,000/- (एक लाख तीन हजार) रुपये।

नाम जमीन्दार :- झारखण्ड सरकार द्वारा अंचल कार्यालय ओरमांझी, जिला - राँची, सलाने मालगुजारी 50 पैसा अतिरिक्त शेष।

सम्पत्ति का विवरण :- मवाजी रकबा 2.70 डिसमिल जमीन हकियत कायमी रैयती दखली स्थित मौजा - चकला, थाना - ओरमांझी, थाना नं0 - 32, जिला-राँची, जिला कलकट्टी निबंधन पदाधिकारी एवं जिला अवर निबंधन पदाधिकारी, राँची के अंतर्गत पड़ता है।

खाता नं०	प्लॉट नं०	रकबा	मधे रकबा	दर्जा
91 (इक्यानबे)	125 (एक सौ पच्चीस)	15 डिसमिल	2.70 डि0	आवासीय

मधे रकबा दो दशमलव सात शून्य डिसमिल भूमि बिक्री हो रहा है जो ट्रेस नक्सा में लाल रंग से रंगकर दर्शाया गया है जो इस बिक्रय पत्र का अभिन्न अंग है के साथ बिक्रय पत्र में संलग्न है।



झारखण्ड JHARKHAND

945679

चौहद्दी

उत्तर	:-	कैलाश महतो
दक्षिण	:-	प्रस्तावित रास्ता
पुर्व	:-	कृष्ण गोपाल सिंह एवं असमुद्दीन
पश्चिम	-	मो० सज्जाद अन्सारी

संदर्भ

यह कि उपरोक्त जमीन खाता नं० 91, रिभीजनल सर्वे खतियान में शेख मदीन वो शेख रहमत वो शेख अब्दुल वल्द शेख मोटकू के नाम से कायमी दर्ज है।

यह कि इन सभी खतियानी रैयतों के बीच आपसी पारिवारिक मौखिक बंटवारा हुआ और अपने-अपने हिस्से में शांतिपूर्ण रूप से दखलकार हुए। बिक्री की जाने वाली भूमि खतियानी रैयत शेख अब्दुल को हिस्सा में प्राप्त हुआ। तत्पश्चात अंचल कार्यालय में दाखिल खारीज कराकर मालगुजारी देकर बराबर मालगुजारी रसीद प्राप्त करते आ रहे हैं।

यह कि शेख अब्दुल अपने पीछे एक पुत्र मोहम्मद चिराग वो एक पुत्री सुधनी को छोड़कर इंतकाल कर गये।

यह भी विदित हो कि मो० चिराग अन्सारी पिता स्व० शेख अब्दुल, पेशा - कृषि, जाति - मुसलमान, निवास ग्राम - चकला, थाना - ओरमांड़ी, जिला

6/15/15
30/5/15

भारतीय गैर न्यायिक INDIA NON JUDICIAL

भारत

एक हजार रुपये

रु.1000

ONE THOUSAND RUPEES

Rs.1000

सत्यमेव जयते

INDIA

झारखण्ड JHARKHAND

945678

- राँची, राज्य - झारखण्ड ने अपने हक वो हिस्से की भूमि को दिनांक 22.12.2009 ई0 को विक्रेता आस्था सर्विसेस अमन प्रोजेक्ट द्वारा डायरेक्टर मो0 इरफान के साथ बिक्रय कर दिये जिसकी निबंधन रांची निबंधन कार्यालय रांची में बुक नं0-1, भोल्यूम नं0-805, पेज नं0-543 से 566, सीरियल नं0-24327 एवं दस्तावेज संख्या - 21142 वर्ष 2009 ई0 में दर्ज है।

इस प्रकार बिक्री की जाने वाली जमीन विक्रेता को शांतिपूर्ण रूप से अधिकार प्रभुत्व व स्वामित्व हासिल है एवं हस्तांतरणीय योग्य है।

विदित हो कि विक्रेता को जरूरी कार्य के लिये रुपयों की अति आवश्यकता है एवं अन्य किसी भी तरीकों से रुपयों की व्यवस्था नहीं होने के कारण उक्त भूमि बिक्री करना अनिवार्य हो गया। अतएव विक्रेता ने आमलोगों के समक्ष उल्लिखित भू-सम्पति बिक्री करने का प्रस्ताव रखा, जिस प्रस्ताव को सुनकर क्रेतगण, विक्रेता से संपर्क किये और उल्लिखित भूमि खरीदने का इच्छा व्यक्त किया। तत्पश्चात उक्त जमीन विक्रेता एवं क्रेतगण के बीच मो0 1,03,000/- (एक लाख तीन हजार) रुपये में बिक्री करने की बातचीत तय हुई।

अतः विक्रेता अपने तन-मन की स्वस्थ अवस्था में अपना हित लाभ का विचार कर बिना किसी अन्य दबाव, धमकाव, बहकाव या प्रलोभन के प्रतिफल के बदले सब प्रकार के ऋणभार से मुक्त स्तम्भः छव की वर्णित भूमि मो0 1,03,000/- (एक लाख तीन हजार) रुपैया में लेख्यधारीगण (खरीददार) के

5/15/13
S/S/13

भारतीय गैर न्यायिक

एक सौ रुपये

Rs. 100

रु. 100



ONE
HUNDRED RUPEES

सत्यमेव जयते

भारत INDIA
INDIA NON JUDICIAL

झारखण्ड JHARKHAND

B 363242

हाथ बेचे एवं हस्तानतरित किये, और सुपुर्द किया एवं हमेशा के लिए दखल-अर्पण कर दिया तथा प्रतिफल की कुल राशि मो0 1,03,000/- (एक लाख तीन हजार) रुपैया बिक्रय-पत्र द्वारा वसूल पाने का स्वीकार एवं अंगीकार की जाती है अब कुछ भी पाना शेष नहीं रहा।

विक्रेता (लेख्यकारी) घोषणा करते है कि आज तक विक्रेता या इनके उत्तराधिकारी का जिस प्रकार का हक, स्वत्व, अधिकार, हित-लाभ, प्रभुत्व और स्वामित्व था एवं होता वह सब अब कुल हक, स्वत्व, अधिकार, हित-लाभ, प्रभुत्व और स्वामित्व क्रेतागण (खरीददार) को हो गया और वंशानुगत प्राप्त होता रहेगा।

विक्रेता (लेख्यकारी) यह भी घोषणा करते है कि बिक्रीगत सम्पति हर प्रकार से शुद्ध-स्वच्छ एवं निर्मल है और ऋण-भार से मुक्त है इसपर किसी का दखल-कब्जा नहीं है और किसी प्रकार का झगड़ा-झंझट या केश मुकदमा नहीं है।

यह कि अब लेख्यकारी को उक्त सम्पति पर किसी तरह का हक, दावा, अधिकार नहीं रहा और कभी किसी तरह का हक, दावा, अधिकार या आपत्ति नहीं करेगें, न करावेंगें अगर उक्त सम्पति में हाल या आइन्दे कभी किसी तरह का विक्रेता या इनके उत्तराधिकारी या अन्य किसी से हक, दावा, अधिकार करे या आपत्ति करे तो वह कानूनन गलत एवं नाजायज समझा जायेगा। तथा सारे अदालत में अमान्य समझा जायेगा।

भारतीय गैर न्यायिक

एक सौ रुपये

Rs. 100

रु. 100



ONE
HUNDRED RUPEES

सत्यमेव जयते

भारत INDIA
INDIA NON JUDICIAL

झारखण्ड JHARKHAND

B 363243

यह कि लेख्यधारीगण (खरीददार) अब बिक्रीगत सम्पत्ति में स्वामित्व होकर वो अधिकारी होकर वंशानुगत भोग उपभोग किया करे और जिस रूप में चाहे उसी रूप में लावे या बिक्री, दान, बसीयत, बंधक इत्यादि जिस तरह का हस्तान्तरण करना चाहे करें, या उक्त सम्पत्ति में मकान बनावे, कुँआ खुदवार्यें, बाग-बगीचा लगावें इत्यादि जैसा फायदा समझे किया करें। इसमें विक्रेता या इनके वारीसान को कोई आपत्ति नहीं होगा और न कभी आपत्ति करेंगे।

अब क्रेतागण (खरीददार) को पूर्ण अधिकार है कि संबंधित अंचल कार्यालय में अपने नाम से दाखिल खारीज कराकर सालाने मालगुजारी देकर खास अपने नाम से रसीद लिया करें। इसमें विक्रेता या इनके वारीसान को कोई आपत्ति नहीं होगा और न कभी आपत्ति करेंगे।

यह भी विदित हो कि यदि विक्रेता या इनके भावी उत्तराधिकारी की बदनीयती या गलत कार्रवाई के कारण उक्त भूमि में दोष पाया जाय तथा उक्त जमीन से क्रेतागण (खरीददार) किसी भी अंश से बेदखल हो या हानि उठानी पड़े तो क्रेतागण को पूर्ण अधिकार होगा कि हानि और क्षति का पूर्ति विक्रेता या इनके उत्तराधिकारी के अन्य सम्पत्ति से भरपाई करा लें और भविष्य में यदि बिक्रय-पत्र संबंधित कोई त्रुटि हो तो शुद्धि पत्र या परिपूरक पत्र लिखने की आवश्यकता हो तो विक्रेता 'लेख्यकारी' या इनके उत्तराधिकारी ऐसे कुल काम-काज करने को प्रस्तुत रहेंगे।

Mishra
30/5/15

यह कि NH33 से आस्था अमन प्रोजेक्ट का प्रस्तावित रोड़ का उपयोग क्रेता एवं विक्रेतागण दोनों करेंगे जिसमें दोनों पक्षों को अभी या भविष्य में कोई आपत्ति नहीं होगी और ना ही आपत्ति करेंगे।

नोट

प्रमाणित किया जाता है कि उपर्युक्त विवरणी की जमीन खतियान के अनुसार सरकारी जमीन नहीं है, ना ही सरकार के द्वारा अधिग्रहण सैनिक या असैनिक कार्यों के लिए किया गया है, जमीन भूदान की नहीं है, जमीन वन सीमा से बाहर है तथा बी.सी.सी.एल. या ई.सी.सी.एल. की जमीन नहीं है।

यह भी प्रमाणित किया जाता है कि उक्त विवरणी की जमीन आदिवासी खाते की नहीं है, और आदिवासी से संबंधित नहीं है, जमीन सिलिंग से मुक्त है, जमीन मठ, मंदिर, गिरजा या मस्जिद की नहीं है ना ही सरना, मसना, हड़गड़ी, पहनई की जमीन है।

विदित हो कि विक्रेता के द्वारा क्रेतागण के पक्ष में हस्तांतरण करने के लिये दिये गये मूल दस्तावेज (कागजात) के आधार पर लिखे बिक्रय-पत्र को विक्रेता एवं क्रेतागण ने पढ़कर एवं पढ़वा कर, सुन समझ लिये और साक्षियों के समक्ष सही पा कर अपना हस्ताक्षर, फोटो एवं बाये हाथ के पांचो अंगुलियों का निशान इस बिक्रय पत्र में दिये ताकि प्रमाण रहें।

गवाह :-

विक्रेता का हस्ताक्षर

1. नाम :- *Armed Hagar*
30/5/13

अंगुलियों का निशान

Mohammed

30/5/13

पिता :- *Sher Mohammed*

निवासी :- *Rundeg. Rundi*



2. नाम :- *Abdul Hasib Ansan*

अनुष

हयम 30/5/13

अनुष


पिता :- *Abdul Razaque Anwar*

निवासी :- *ATPO- edak 19*
Ormanjhi



क्रंतागण का हस्ताक्षर
/अंगुलियों का निशान


1. Krishna Gopal Singh
30/5/13



2.

Anand Gopal Singh
30/05/2013

मि. 05/11/13
30/5/13



टंकक R

प्रमाणित किया जाता है कि प्रत्येक व्यक्ति जिनका फोटो दस्तावेज में लगा है के बायें हाथ के उंगलियों के निशान मेरे द्वारा मेरे सामने लिया गया है।

डाफ्टकर्ता :-

Anand Gopal Singh
30/5/13



निबंधन विभाग, झारखंड
रांची ग्रामीण क्षेत्र
जांच पर्चा-सह घोषणा प्रपत्र (नियम 114)

Token No: 19

Token Date/Time: 30/05/2013 16:31:56

Document Type	Sale Deed	Presenter	Md.Irfan	Date of Entry	30/05/2013
Presenter' Name & Address	Pundag Jagarnathpur Ranchi			Total Pages	22
Stampable Doc. Value	103000	DOE		Book	1
Document Value	103000	Stamp Value	4200	CNO/PNO	
Special Type		Serial No.			
Remarks / Other Details	Sp=Part.	Old Serial No. /			

Property Details:

Anchal	Th.No.	Wrd/Hlk	Mauza	Kh. No.	Plot No	Plot Type	H No	Category	Area	Min. Value
Ormanjhi	32	4	Chakla	91	125	RSP		R_RES	2.7 Decimal	102259.8

Other Property Details:

Property Type	Th. No.	Wrd	Mauza	Location	Area	Rate	Amount
---------------	---------	-----	-------	----------	------	------	--------

Party Details:

SN	P Type	Party Name	Father/Husband	Occup.	Caste	PAN/F 60	UID	Address
1	VENDOR	Astha Services Aman Project Thro Director Md.Irfan	Haji Sk Ismail	Business	General	Form 60		Pundag Jagarnathpur Ranchi
2	VENDEE	Krishna Gopal Singh	Late Ambika Prasad Singh	Farmer	General	Form 60		Chakla Ormanjhi Ranchi
3	VENDEE	Anand Gopal Singh	Late Ambika Prasad Singh	Farmer	General	Form 60		Chakla Ormanjhi Ranchi
4	Identifier	Abdul Hasib Ansari	Abdul Razzaque Ansari	Farmer	General	Not Req.		Chakla Ormanjhi Ranchi

Fee Details:

SN	Description	Amount
1	LL	2.50
2	PR	0.94
3	A1	3,090.00
4	SP	330.00
5	E	1,000.00
Total		4,423.44

30/05/13

प्रयुक्त प्रविष्टियाँ दस्तावेज में अंकित तथ्यों के अनुरूप हैं।

नेबंधन पूर्व सारांश में इंपट फार्म के अनुरूप डाटा इंद्रि की गई है।

मो इरफान

प्रस्तुतकर्ता का हस्ताक्षर

डाटा इंद्रि ऑफिसर का हस्ताक्षर

30/5/13

प्रयुक्तने इस दस्तावेज के निष्पादन को मेरे समक्ष

चीकार किया

जिसकी

हचान

नेवासी

अब्दुल हसीब अंसारी

पिता

अब्दुल इरफान अंसारी

पेशा

खेती

ने की।

30/05/13
Abdul Hasib Ansari





निबंधन विभाग, झारखंड
रांची ग्रामीण क्षेत्र

Token No.19 Token Date: 30/05/2013 16:31:56

Serial/Deed No./Year :3623/3229/2013

Deed Type: Sale Deed

SN	Party Details	Photo	Thumb
1	Astha Services Aman Project Thro Director Md.Irfan Father/Husband Name:Haji Sk Ismail (VENDOR) Pundag Jagarnathpur Ranchi		
2	Krishna Gopal Singh Father/Husband Name:Late Ambika Prasad Singh (VENDEE) Chakla Ormanjhi Ranchi		
3	Anand Gopal Singh Father/Husband Name:Late Ambika Prasad Singh (VENDEE) Chakla Ormanjhi Ranchi		
4	Abdul Hasib Ansari Father/Husband Name:Abdul Razzaque Ansari (Identifier) Chakla Ormanjhi Ranchi		

Book No. I
Volume 121
Page 67 To 88
Deed No 3623/3229
Year 2013
Date 30/05/2013 17:08:23

District Sub Registrar

[Handwritten Signature]
30/5/13

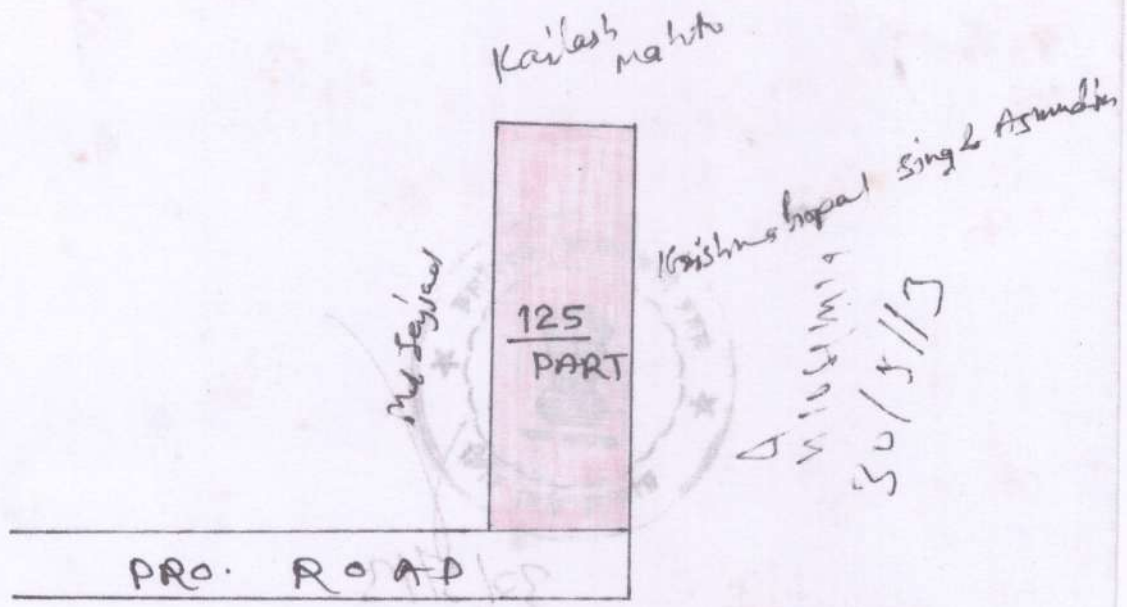
Signature of Operator

[Handwritten Signature]
30/5/13



VILLAGE · CHAKLA
THANA · NO · 32
THANA - ORMANJHI
DIST · RANCHI
R-S · PLOT NO · 125
SUB PLOT NO · 125 / PART
SHOWN IN RED WASH

AREA
A - D -
0 - 2.70



भारतीय गैर न्यायिक INDIA NON JUDICIAL

भारत

एक हजार रुपये

ONE THOUSAND RUPEES

रु.1000

Rs.1000

सत्यमेव जयते

INDIA

झारखण्ड JHARKHAND



841836
A.T.I. J
Sobiran Khaton

A.T.I. J
Sharifan Khaton

-: 2 :-

जिला-रांची (4) सफीरन खातुन पति समाउद्दीन अंसारी, धर्म इस्लाम, जाति जोल्हा मुस्लिम, पेशा-गृहिणी, निवासी ग्राम-नेवरी, थाना-सदर, जिला-रांची (5) शहीबन खातुन पिता स्व० सत्तार अंसारी वो पति शफीक अंसारी, धर्म इस्लाम, जाति जोल्हा मुस्लिम, पेशा-गृहिणी, निवासी ग्राम-चुम्बा बहरा टांड, थाना-माण्डू, जिला-रामगढ़ (6) नजमा खातुन पिता स्व० सत्तार अंसारी वो पति हसन अंसारी, धर्म इस्लाम, जाति जोल्हा मुस्लिम, पेशा-गृहिणी, निवासी ग्राम-टुण्डाहुली, थाना-ओरमांझी जिला-रांची, राज्य-झारखण्ड, भारतीय नागरिक।

..... बिक्रेतागण।
left fingers of Shahiban Khaton by the pen of

left fingers of Sabiran Khaton by the pen of
left fingers of Sharifan Khaton by the pen of

left fingers of Sabiran Khaton by the pen of
left fingers of Sharifan Khaton by the pen of



भारतीय गैर न्यायिक INDIA NON JUDICIAL

एक हजार रुपये

रु.1000

ONE THOUSAND RUPEES

Rs.1000

सत्यमेव जयते

INDIA

झारखण्ड JHARKHAND

-: 3 :-

लेख्यधारीगण का नाम

वो पूरा पता

:- (1) कृष्ण गोपाल सिंह वो (2) आनन्द गोपाल सिंह, दोनों के पिता स्व० अम्बिका प्रसाद सिंह, धर्म-हिन्दु, जाति-राजपुत, पेशा-खेती, निवासी ग्राम+पोस्ट-चकला, थाना-ओरमांझी, जिला-रांची, राज्य-झारखण्ड, भारतीय नागरिक। क्रेतागण।

इस बिक्रय पत्र में प्रयुक्त संदर्भ 'क्रेतागण' एवं 'बिक्रेतागण' से सदैव अभिप्राय उनके कानूनी उत्तराधिकारी, प्रतिनिधि अथवा मनोनीत व्यक्ति इत्यादि से होगा, यदि तथ्य विरोधात्मक ना हो या संदर्भ/विषय के प्रतिकूल नहीं हो।

लेख्य प्रकार

:- विक्रय-पत्र/पूर्ण हस्तांतरण पत्र सदैव के लिए।

लेख्य मूल्य

:- कुल प्रतिफल राशि मोबलिंग 1,91,000/- (एक लाख एकानवे हजार) रुपये मात्र।

नाम जमीन्दार

:- झारखण्ड सरकार द्वारा अंचल पदाधिकारी, ओरमांझी अंचल, रांची।

वार्षिक लगान

:- मोबलिंग 25 नया पैसा मात्र अलावे शेष।

841820

L.T.I. f
Sarijan Khatoan

L.T.I. f
Shahiban Khatoan

L.T.I. f
Shahiban Khatoan

L.T.I. f
Shahiban Khatoan

L.T.I. f
Nayma Khatoan



झारखण्ड JHARKHAND

-: 5 :-

-: लेख्य संदर्भ :-

विदित हो कि उपरोक्त भूमि जिसका पूर्ण विवरण इस बिक्रय पत्र/पूर्ण हस्तांतरण पत्र के लेख्य विवरण खण्ड में अंकित है, आर०एस० खतियान में शेख शहीद वो शेख साधु वो शेख वदु पेशरान शेख मनशुख कौम जोलहा साकिन देह बहीशा बराबर के नाम पर कायमी खाता अंकित है, जिसपर उक्त सभी खतियानी रैयत जीवनपर्यन्त अपनी सम्पूर्ण भूमि पर शांतिपूर्वक दखलकार रहकर आपस में आपसी मौखिक बंटवारा कर लिये, जिस आपसी बंटवारे में अन्य भूमि के साथ उक्त भूमि में से रकबा-45 डी० खतियानी रैयत शेख साधु को अपेन हक वो हिस्से में मिला। जिसपर उक्त शेख साधु जीवनपर्यन्त अपने हिस्से की सम्पूर्ण भूमि के साथ उक्त भूमि पर शय बंटवारे की तिथि से ही शांतिपूर्वक दखलकार होकर वो रहकर अपने उत्तराधिकारियों में अपने पीछे अपने चार पुत्र 1. सत्तार अंसारी 2. सेराज अंसारी 3. रमजान अंसारी 4. मोहम्मद हुसैन वो अपने दो पुत्रियाँ 1. शरीफन खातुन वो 2. सफीरन खातुन को छोड़कर स्वर्ग सिधारे, जिनके स्वर्गावसान के पश्चात उक्त शेख साधु के उत्तराधिकारीगण अपने पिता द्वारा छोड़ी गई सम्पूर्ण भूमि के साथ उक्त भूमि पर संयुक्त रूप से काबिज वो दखलकार होकर वो रहकर आपस में आपसी बंटवारा कर लिये जिस आपसी बंटवारे में उक्त भूमि सत्तार अंसारी वो सेराज अंसारी वो शरीफन खातुन (लेख्यकारी संख्या-3) वो सफीरन खातुन (लेख्यकारी संख्या-4) को हिस्से में मिला तथा रमजान अंसारी वो मोहम्मद हुसैन अंसारी को इस प्लॉट के एवज में अन्य प्लॉट पर हिस्सा मिला। तत्पश्चात सत्तार

841818

L.T.S. J
Safiran Khaton

L.T.S. J

Shafiq
Khaton

L.T.S. J

Safiran
Khaton
L.T.S. J

Shafiq
Khaton

L.T.S. J
Najma Khaton



झारखण्ड JHARKHAND

-: 6 :-

अंसारी वो सैराज अंसारी वो शरीफन खातुन (लेख्यकारी संख्या-3) वो सफीरन खातुन (लेख्यकारी संख्या-4) शय बंटवारे की तिथि से अपने-अपने हिस्से की अन्य भूमि के साथ उक्त भूमि पर शांतिपूर्वक दखलकार रहकर इनमें सत्तार अंसारी अपने पीछे अपनी पत्नी लेख्यकारी सं०-1, वो एक पुत्र लेख्यकारी सं०-2 वो दो पुत्रियाँ लेख्यकारी सं०-5 वो 6 को छोड़कर स्वर्ग सिधारे। जिनके स्वर्गवासन के पश्चात उक्त सत्तार अंसारी के उत्तराधिकारीगण लेख्यकारी संख्या-1, 2 वो 5, 6 लेख्यकारी संख्या-3 वो 4 के साथ संयुक्त रूप से अपने-अपने हिस्से की भूमि में से रकबा-22½ डिसमिल भूमि लेख्यधारीगण के पक्ष में बिक्री अथवा हस्तांतरण कर रहे हैं, जो हर दृष्टि से न्यायोचित एवं न्यायसंगत है।

चूंकि वर्तमान समय में लेख्यकारीगण को रूपयों की अतिआवश्यकता आन पड़ी और रूपयों के प्रबंध का कोई दूसरा विकल्प लेख्यकारीगण के समक्ष उपलब्ध नहीं रहने के कारण लेख्यकारीगण अपनी उक्त भूमि जिसका पूर्ण विवरण इस बिक्रय पत्र के लेख्य विवरण खण्ड में अंकित है, को बिक्री करने का निर्णय लेकर उसका बिक्री प्रस्ताव लेख्यधारीगण के समक्ष रखे, जिस बिक्री प्रस्ताव को लेख्यधारीगण सहर्ष स्वीकार किये, तत्पश्चात उक्त भूमि का कुल मूल्य मोबलिंग 1,91,000/- (एक लाख एकानवे हजार) रूपये मात्र लेख्यकारीगण एवं लेख्यधारीगण के समक्ष निर्धारण पाया, एवं आज लेख्यकारीगण, लेख्यधारीगण से कुल मूल्य मोबलिंग 1,91,000/- (एक लाख एकानवे हजार) रूपये मात्र नकद वसूल पाकर अपनी उक्त भूमि जिसका पूर्ण विवरण इस बिक्रय-पत्र के लेख्य विवरण खण्ड में अंकित है, को सदैव के लिये लेख्यधारीगण के पक्ष में

841838

L.T.P. J
Sarifan Khaton

L.T.P. J
Sarifan Khaton

L.T.P. J
Sarifan

Khaton

L.T.P. J
Shahiban

Khaton

L.T.P. J

Najma
Khaton



झारखण्ड JHARKHAND

-: 7 :-

बिक्री अथवा हस्तान्तरित करके उक्त बिक्रय भूमि पर लेख्यधारीगण को पूर्णरूपेण स्वामित्व के आधार पर काबिज वो दखलकार कर दिया वो भी लेख्यकारीगण, लेख्यधारीगण को यह विश्वास दिलाते हैं कि उक्त भूमि जिसका पूर्ण विवरण इस बिक्रय पत्र के लेख्य विवरण खण्ड में अंकित है, वो हर प्रकार के दोष-खोट से मुक्त एवं अवभार रहित है और यदि लेख्यधारीगण अथवा उनके उत्तराधिकारीगण को लेख्यकारीगण के नुकसे हकियत के कारण उक्त भूमि से बेदखल होना पड़ा तो वैसी परिस्थिति में उसके जिम्मेदार/जवाबदेह एवं मूल रकम सह हर्जाने के देनदार लेख्यकारीगण एवं उनके उत्तराधिकारीगण होंगे एवं देंगे।

चाहिये लेख्यधारीगण अथवा उनके उत्तराधिकारीगण को कि वो इस बिक्री पट्टा के द्वारा क्रय की गई भूमि जिसका पूर्ण विवरण इस बिक्रय पत्र के लेख्य विवरण खण्ड में अंकित है, पर पूर्णरूपेण स्वामित्व के आधार पर काबिज एवं दखलकार रहकर उक्त भूमि का नामान्तरण झारखण्ड सरकार द्वारा अंचल कार्यालय, औरमांझी अंचल में अपने नाम से कराकर वार्षिक माल का भुगतान निरंतर करके लगान रसीद स्वयं अपने नाम से प्राप्त करते रहकर उक्त भूमि का उपयोग एवं उपभोग अपने स्वेच्छानुसार करते रहकर उक्त भूमि पर बाग-बगीचा लगावें, खेती इत्यादि करें, कूप निर्माण करें, चहारदिवारी निर्माण करें, साथ ही अपने स्वेच्छानुसार यदि लेख्यधारीगण उचित समझें तो उक्त भूमि को किसी भी व्यक्ति के साथ बय, बिक्री, रेहन, बंधक या दान इत्यादि करें, इससे लेख्यकारीगण एवं उनके उत्तराधिकारीगण को कभी भी कोई आपत्ति, दावा, दावी या सरोकार बाकी नहीं रहा और न आइन्दे कभी होगा और यदि

841839

L.T.I. J
Sajjan Khator

L.T.I. J

Sharijan
Khator

L.T.I. J

Sajjan
Khator
L.T.I. J

Shahiban
Khator

L.T.I. J

Alajma
Khator



झारखण्ड JHARKHAND

:- 8 :-

करें तो नाजायज एवं गैरकानूनी घोषित होगा।

यह प्रमाणित किया जाता है कि उपर्युक्त विवरणी की जमीन खतियान के अनुसार सरकारी जमीन नहीं है न ही सरकार के द्वारा अधिग्रहण सैनिक या असैनिक कार्यों के लिए किया गया है न ही भूदान की जमीन है। यह वन सीमा से बाहर है तथा बी.सी.सी.एल. या ई.सी.एल., पशुपालन घोटाला, भूमि घोटाला, गैरमजरूआ, बंधक, सरना, मसना, हड़गड़ी, पहनई, संस्था की जमीन नहीं है।

यह भी प्रमाणित किया जाता है कि यह भूमि आदिवासी खाते की नहीं है और न ही आदिवासी से संबंधित है। जमीन सिलिंग से मुक्त है। जमीन मठ, मंदिर, गिरजा या मस्जिद की नहीं है।

इसलिए लेख्यकारीगण आज अपने-अपने तन-मन की स्वस्थ अवस्था में रहकर एवं भयमुक्त वातावरण में उक्त बिक्री की गई भू-सम्पत्ति का कुल मूल्य राशि का भुगतान लेख्यधारीगण से पाकर यह बिक्री पट्टा को निम्न हस्ताक्षरित साक्षियों के समक्ष अपने-अपने ठेपा/हस्ताक्षर द्वारा सम्पादित करके एवं जिला अवर निबंधक, रांची के समक्ष शंशरीर उपस्थित होकर इस बिक्री पट्टा का निष्पादन जिला अवर निबंधक, रांची के समक्ष स्वीकार करते हुए इस बिक्री पट्टा को लेख्यधारीगण के पक्ष में निबंधित कराकर सम्पन्न कर दिया कि समय पर काम आवे वो प्रमाण रहे।

नोट:- प्रमाणित किया जाता है कि विक्रम संवत् २०७६, पत्र नं०-१२७ सू-अर्पण कार्यालय द्वारा अधिग्रहण सूचि में अंकित नहीं है,

A 718438
L.T.-I. of
Safiran Khatoun

L.T.-I. of
Shamran
Khatoun

L.T.-I. of
Safiran Khatoun

L.T.-I. of
Shahiban
Khatoun

L.T.-I. of
Majma
Khatoun

L.T.-I. of Safiran Khatoun
11.2.17



झारखण्ड JHARKHAND

:- 2 (1)

B 763989

आज दिनांक
गवाहों का हस्ताक्षर

ई०, स्थान राँची

Left fingers of Safirau Khatoan
लेख्यकारीगण का हस्ताक्षर

1.

नाम- श्री. सुभाष
पिता- स्व. साधु मिश्रा

(2)

निवासी- श्री. चक्रवाती,
धाना कोलाभी
राँची

का नाम अन्वेषण

2.

नाम- रमेश्वर
पिता- स्व. साधु मिश्रा

(4)

निवासी- श्री. चक्रवाती,
धाना कोलाभी
राँची

Left fingers of Sharifan Khatoan

Left fingers of Safirau Khatoan

11/07/12 27/12/12
14/03/12
Date Englis one
venders identification
by me
14/03/12 (5)

Left fingers of shahiban
khatoan

(6)

Left fingers of shahiba khatoan

भारतीय गैर न्यायिक

पचास
रुपये
रु.50



FIFTY
RUPEES
Rs.50

INDIA NON JUDICIAL


झारखण्ड JHARKHAND

:- 10 :-

A 712495
L.T.I.D

क्रेतागण का फोटो, हस्ताक्षर एवं बायें हाथ की सभी अंगुलियों का निशान

Krishna Gopal Singh



Safiranchd
L.T.I.D
Shabir
Khatoun
14/3/12
L.T.I.D
Saritan

Anand Gopal Singh



Khatoun
L.T.I.D
Shabir
Khatoun

प्रमाणित किया जाता है कि प्रत्येक व्यक्ति जिनका प्रमाणित चित्र
दस्तावेज में लगा है के बायें हाथ की पाँचों अंगुलियों का निशान
समक्ष/मेरे द्वारा लिया गया है।

टंकक : (फिरोज आलम)

ड्राफ्टकर्ता :

14/3/12
L.No. 2142/05
Najma
Khatoun



निबंधन विभाग, झारखंड
रांची

Token No.30 Token Date: 14/03/2012 12:22:22

Serial/Deed No./Year :3006/2582/2012

Deed Type: Sale Deed

SN	Party Details	Photo	Thumb
1	Safirani Khatoon Father/Husband Name:Late Sattar Ansari (VENDOR) Chakla Ormanjhi Ranchi		
2	Kalam Ansari Father/Husband Name:Late Sattar Ansari (VENDOR) Chakla Ormanjhi Ranchi		
3	Sharifan Khatoon Father/Husband Name:Yaqub Ansari (VENDOR) Urugutu Pithoria Ranchi		
4	Safirani Khatoon Father/Husband Name:Samauddin Ansari (VENDOR) Newri Sadar Ranchi		
5	Shahiban Khatoon Father/Husband Name:Late Sattar Ansari (VENDOR) Chumba Bazar Tanr Mandu Ramgarh		
6	Nazma Khatoon Father/Husband Name:Late Sattar Ansari (VENDOR) Tundahuli Ormanjhi Ranchi		

Book No. I
Volume 103
Page 493 To 520
Deed No 3006/2582
Year 2012
Date 14/03/2012 15:15:41

M. P. Singh
District Sub Registrar
14/3

Signature of Operator
14/3/12



निबंधन विभाग, झारखंड

निबंधन विभाग, झारखंड
रांची

जांच पर्चा-सह घोषणा प्रपत्र (नियम 114)

Token No: 30

Token Date/Time: 14/03/2012 12:22:22

Document Type: Sale Deed
Presenter: Safiran Khatoon
Presenter' Name & Address: Chakla Ormanjhi Ranchi
Date of Entry: 14/03/2012
Stampable Doc. Value: 191000
DOE
Total Pages: 28
Document Value: 191000
Stamp Value: 7650
Book: I
Special Type: Serial No.
CNO/PNO
Remarks / Other Details: Sp=Part

Property Details:

Anchal	Th.No.	Wrd/Hik	Mauza	Kh. No.	Plot No	Plot Type	H No	Category	Area	Min. Value
Ormanjhi	32	4	Chakla	153	127	RSP		DON	22.5 Decimal	190687.5

Other Property Details:

Property Type	Th. No.	Wrd	Mauza	Location	Area	Rate	Amount
---------------	---------	-----	-------	----------	------	------	--------

Party Details:

SN	P Type	Party Name	Father/Husband	Occup.	Caste	PAN/F 60	Address
1	VENDOR	Safiran Khatoon	Late Sattar Ansari	H. Wife	Other	Form 60	Chakla Ormanjhi Ranchi
2	VENDOR	Kalam Ansari	Late Sattar Ansari	Farmer	Other	Form 60	Chakla Ormanjhi Ranchi
3	VENDOR	Sharifan Khatoon	Yaqub Ansari	H. Wife	Other	Form 60	Urugutu Pithoria Ranchi
4	VENDOR	Safiran Khatoon	Samauddin Ansari	H. Wife	Other	Form 60	Newri Sadar Ranchi
5	VENDOR	Shahiban Khatoon	Late Sattar Ansari	H. Wife	Other	Form 60	Chumba Bazar Tanr Mandu Ramgarh
6	VENDOR	Nazma Khatoon	Late Sattar Ansari	H. Wife	Other	Form 60	Tundahuli Ormanjhi Ranchi
7	VENDEE	Krishna Gopal Singh	Late Ambika Prasad Singh	Farmer	Other	Form 61	Chakla Ormanjhi Ranchi
8	VENDEE	Anand Gopal Singh	Late Ambika Prasad Singh	Farmer	Other	Form 61	Chakla Ormanjhi Ranchi
9	Identifier	Alim Ansari	Md Hussain Ansari	Farmer	Other	Not Req.	Chakla Ormanjhi Ranchi

Fee Details:

SN	Description	Amount
1	LL	2.50
2	PR	0.94
3	A1	5,730.00
4	SP	420.00
Total		6,153.44

L.T.I. of

Safiran Khatoon

by the Pen of

[Signature]

[Signature]

MSWZ

प्रस्तुतकर्ता का हस्ताक्षर

[Signature]

डाटा इंटर ऑपरेटर का हस्ताक्षर

14/3/12

उपर्युक्त प्रविष्टियाँ दस्तावेज में अंकित तथ्यों के अनुरूप हैं।

निबंधन पूर्व सारांश में इंप्ट फार्म के अनुरूप डाटा इंद्रि की गई है।

उपर्युक्त सफ़ीरान खातून, अलम अंसारी, शाहिबान खातून, ने इस दस्तावेज के निष्पादन को मेरे समक्ष

स्वीकार किया सफ़ीरान खातून, शाहिबान खातून व नजमा खातून

जिसकी

पहचान अलीन अंसारी पिता मो. हुसैन अंसारी

निवासी चकला पेशा खेती ने की।

L.T.I. of Safiran Khatoon

L.T.I. of Sharifan Khatoon









क. म. म. अंसारी (झारखण्ड)

रांची

Token No.30 Token Date: 14/03/2012 12:22:22

Serial/Deed No./Year :3006/2582/2012

Deed Type: Sale Deed

SN	Party Details	Photo	Thumb
7	Krishna Gopal Singh Father/Husband Name:Late Ambika Prasad Singh (VENDEE) Chakla Ormanjhi Ranchi		
8	Anand Gopal Singh Father/Husband Name:Late Ambika Prasad Singh (VENDEE) Chakla Ormanjhi Ranchi		
9	Alim Ansari Father/Husband Name:Md Hussain Ansari (Identifier) Chakla Ormanjhi Ranchi		

Book No. I
 Volume 103
 Page 493 To 520
 Deed No 3006/2582
 Year 2012
 Date 14/03/2012 15:15:41

M. P. Singh
 District Sub Registrar
 14/3

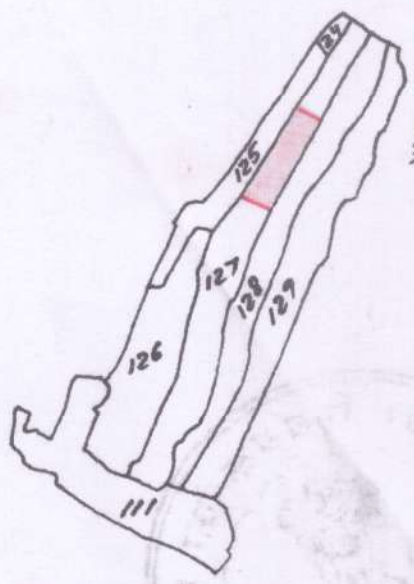
Anar
 Signature of Operator
 14/3/12



VILLAGE - CHAKLA
 THANA NO - 32
 THANA - ORMANJHI, DIST - RANCHI
 KHATA NO - 153
 R. S. PLOT NO - 127
 SUB PLOT NO - 127/PART
 SHOWN IN RED WASH

AREA
 A - DEC
 0 - 22.5 L.T.I. 9
 Safiran Khatoon

1
 2 L.T.I. 9
 Shahiban Khatoon



3 श्री मी हिरोएन
 L.T.I. 9

4.
 Safiran Khatoon

5.
 L.T.I. 9
 Shahiban Khatoon

6.
 L.T.I. 9
 Najma Khatoon



Handwritten signature or initials.

3214

Sur 571001 00000000

2867



झारखण्ड JHARKHAND

नियम 21 को अधीन गणपत स्टाम्प अधिनियम
1899 की अनुसूची 1 या 1 के सं. 23.....के
अधीन यथावत् स्टाम्प-सहित (या 460 रु. के
विमुख या स्टाम्प शुल्क अपेक्षित नहीं)
अवर निबंधन कार्यालय राँची प्रशासन में



942618



See

Vender & Vender का
Golgi का मिता
आस्था नाया।
Stamp - 2300।
Valuation Per decr = 3787+1

अवर निबंधक
राँची, झारखण्ड
14/05/13

AI = 1710.00
h.a.s = 02.50
P.S. = 0-94
1713.44

यह विक्रय-पत्र आज दिनांक 14 मई 2013 ई० को इस प्रकार सम्पन्न हुआ।

लेख्यकारी का नाम एवं पुरा पता:- आस्था सर्विसेस अमन प्रोजेक्ट द्वारा डायरेक्टर मो० इरफान पिता हाजी शेख इस्माईल, जाति - मोमीन, पेशा - व्यापार, निवासी ग्राम - पुन्दाग, थाना - जगरनाथपुर, जिला - राँची, राज्य - झारखण्ड भारतीय नागरिकबिक्रेता

लेख्यधारी का नाम एवं पुरा पता :- सज्जाद अन्सारी पिता स्व० करीमउद्दीन, जाति-मोमिन, धर्म-इस्लाम, पेशा - खेतीबारी एवं व्यवसाय, निवास स्थान ग्राम-चकला, थाना वो अंचल - ओरमांझी, जिला - राँची, राज्य - झारखण्ड भारतीय नागरिक क्रेता

14/5/13
14/5/13

मार्ग दर्शिका पंजी से मिलान किया गया।

NS
14/05/13





झारखण्ड JHARKHAND

942614

इस बिक्रय पत्र में प्रयुक्त संदर्भ "लेख्यकारी" एवं 'लेख्यधारी' से सदैव अभिप्राय उनके कानूनी उत्तराधिकारी प्रतिनिधि अथवा मनोनीत व्यक्ति इत्यादि से होगा यदि तथ्य विरोधात्मक ना हो या संदर्भ/विषय के प्रतिकूल नहीं हो।

लेख्य प्रकार :- सम्पूर्ण बिक्रय-पत्र (सेल डीड) सदैव के लिए।

मूल्य मात्र :- मो0 57,000/- (संतावन हजार) रुपये।

नाम जमीन्दार :- झारखण्ड सरकार द्वारा अंचल कार्यालय ओरमांझी, जिला - राँची। सलाने मालगुजारी 0.50 रूपया अतिरिक्त शेष।

सम्पत्ति का विवरण :- मवाजी रकबा 1.50 (डेढ) डिसमिल जमीन हकियत कायमी रैयती दखली अपना हिस्सा स्थित मौजा - चकला, थाना - ओरमांझी, थाना नं0 - 32, जिला-राँची, जिला कलकट्टी निबंधन पदाधिकारी एवं जिला अवर निबंधन पदाधिकारी, राँची के अंतर्गत पड़ता है।

14/5/13
14/5/13



झारखण्ड JHARKHAND

B 361678

खाता नं०	प्लॉट नं०	रकबा	मद्ये रकबा	दर्जा
91 (इक्यानबे)	125 (एक सौ पच्चीस)	15 डिसमिल	1.50 डि०	आवासीय

जो. ट्रेस नक्सा में लाल रंग से रंगकर दर्शाया गया है जो इस विक्रय पत्र का अभिन्न अंग है के साथ विक्रय पत्र में संलग्न है।

चौहद्दी

उत्तर :- नीज बिक्रेता
दक्षिण :- सिंह जी
पुरब :- मो० असमुद्दीन
पश्चिम - सज्जाद अन्सारी

संदर्भ

यह कि उपरोक्त जमीन खाता नं० 91, रिभीजनल सर्वे खतियान में शेख मदीन वो शेख रहमत वो शेख अब्दुल वल्द शेख मोटकु के नाम से कायमी दर्ज है।

12/1/12
B/M/12



झारखण्ड JHARKHAND

B 361679

यह कि इन सभी खतियानी रैयतों के बीच आपसी पारिवारिक मौखिक बंटवारा हुआ और अपने-अपने हिस्से में शांतिपूर्ण रूप से दखलकार हुए। बिक्री की जाने वाली भूमि खतियानी रैयत शेख अब्दुल को हिस्सा में प्राप्त हुआ। तत्पश्चात अंचल कार्यालय में दाखिल खारीज कराकर मालगुजारी देकर बराबर मालगुजारी रसीद प्राप्त करते आ रहे हैं।

यह कि शेख अब्दुल अपने पीछे एक पुत्र मोहम्मद चिराग वो एक पुत्री सुधनी को छोड़कर इंतकाल कर गये।

यह भी विदित हो कि मो० चिराग अन्सारी पिता स्व० शेख अब्दुल, पेशा - कृषि, जाति - मुसलमान, निवास ग्राम - चकला, थाना - ओरमांझी, जिला - राँची, राज्य - झारखण्ड ने अपने हक वो हिस्से की भूमि को दिनांक 22.12.2009 ई० को बिक्रेता आस्था सर्विसेस अमन प्रोजेक्ट द्वारा डायरेक्टर मो० इरफान के साथ बिक्रय कर दिये जिसकी निबंधन रांची निबंधन कार्यालय रांची में बुक नं०-1, भोल्यूम नं०-805, पेज नं०-543 से 566, सीरियल नं०-24327 एवं दस्तावेज संख्या - 21142 वर्ष 2009 ई० में दर्ज है।

Signature
14/5/13



झारखण्ड JHARKHAND

B 361680

इस प्रकार बिक्री की जाने वाली जमीन बिक्रेता को शांतिपूर्ण रूप से अधिकार प्रभुत्व व स्वामित्व हासिल है एवं हस्तांतरणीय योग्य है।

विदित हो कि बिक्रेता को काम जरूरी वो मकान बनाने के लिये एवं अन्य जरूरी कार्य के लिये रुपैये कि अति आवश्यकता है इसलिए अपने हिस्से की भूमि बिक्री करना अनिवार्य हो गया। अतएव बिक्रेता ने आमलोगों के समक्ष उल्लिखित भू-सम्पति बिक्री करने का प्रस्ताव रखा जिसे सुनकर क्रेता महोदय ने उल्लिखित भू-सम्पति खरीदने का इच्छा व्यक्त किया। तत्पश्चात बिक्रेता एवं क्रेता के बीच बिक्री करने की बातचीत तय हुई।

अतः बिक्रेता अपने तन-मन की स्वस्थ अवस्था में अपना हित लाभ का विचार कर बिना किसी अन्य दबाव, धमकाव, बहकाव या प्रलोभन के प्रतिफल के बदले सब प्रकार के ऋणभार से मुक्त स्तम्भ: छव की वर्णित भूमि मोवलिक 57,000/- (संतावन हजार) रुपैया में लेख्यधारी "खरीददार" के हाथ बेचे एवं हस्तानतरित किये। और सुपुर्द किया एवं हमेशा के लिए दखल-अर्पण कर दिया तथा प्रतिफल की कुल राशि 57,000/- (संतावन हजार) रुपैया बिक्रय-पत्र द्वारा वसूल पाने का स्वीकार एवं अंगीकार की जाती है अब कुछ भी पाना शेष नहीं रहा।

14/5/15

“बिक्रेता ” लेख्यकारी घोषणा करते है कि आज तक बिक्रेता या इनके उत्तराधिकारी का जिस प्रकार का हक, अधिकार लाभ और प्रभुत्व था एवं होता वह सब अब कुल स्वत्व, अधिकार हित लाभ क्रेता “खरीददार” को हो गया और वंशानुगत प्राप्त होता रहेगा।

“बिक्रेता ” लेख्यकारी यह भी घोषणा करते है कि बिक्रीगत सम्पति हर प्रकार से शुद्ध-स्वच्छ और निर्मल है और ऋण-भार से मुक्त है इसपर किसी का दखल-कब्जा नहीं है और किसी प्रकार का झगड़ा-झंझट या मामला मुकदमा नहीं है।

यह कि अब लेख्यकारी को उक्त सम्पति पर किसी तरह का हक, दावा, अधिकार नहीं रहा और कभी किसी तरह का हक, दावा, अधिकार या आपत्ति नहीं करेगें, न करावेंगें उक्त सम्पति में हाल या आइन्हे कभी किसी तरह का बिक्रेता या इनके उत्तराधिकारी या अन्य किसी से हक, दावा, अधिकार करे या आपत्ति करे तो वह कानूनन गलत एवं नाजायज समझा जायेगा। तथा सारे अदालत में अमान्य समझा जायेगा।

यह कि लेख्यधारी “खरीददार” अब बिक्रीगत सम्पति में स्वामित्व होकर वो अधिकार होकर वंशानुगत भोग उपभोग किया करे और जिस रूप में चाहे उसी रूप में लावे या बिक्री, दान, बसीयत, बंधक इत्यादि जिस तरह का हस्तान्तरण करना चाहे करे, या उक्त सम्पति में मकान, कुँआ, बारी बनावे इत्यादि जैसा फायदा समझे किया करे।

अब क्रेता “खरीददार” को पूर्ण अधिकार है कि संबंधित अंचल कार्यालय में अपने नाम से दाखिल खारीज कराकर सालाने मालगुजारी देकर खास अपने नाम से रसीद लिया करे। इसमें बिक्रेता या इनके वारीसान को कोई आपत्ति नहीं होगा और न कभी आपत्ति करेगें।

यह भी यदि बिक्रेता या इनके भावी उत्तराधिकारी की बदनीयती या गलत कार्रवाई के कारण उक्त भूमि में दोष पाया जाय और यह कि उक्त जमीन से क्रेता खरीददार किसी भी अंश से बेदखल हो या हानि उठानी पड़े तो क्रेता को पूर्ण अधिकार होगा कि हानि और क्षति का पूर्ति बिक्रेता या इनके उत्तराधिकारी से भरपाई करा लेगें और भविष्य में यदि बिक्रय-पत्र संबंधित कोई त्रुटि हो तो शुद्धि पत्र या परिपूरक पत्र लिखने की आवश्यकता हो तो बिक्रेता “लेख्यकारी” ऐसे कुल काम-काज करने को प्रस्तुत रहेगें।

बिक्रय की जाने वाली जमीन का उपयोग बिक्रेता, क्रेता एवं अन्य लोग रास्ते के लिए करेगें, इसपर क्रेता को कोई आपत्ति नहीं होगी न आपत्ति करेगें और ना ही क्रेता या उनके उत्तराधिकारीगण कभी भी उस रास्ते को बंद करेगें।

5/1/5/1/3
6/1/5/1/3

नोट

प्रमाणित किया जाता है कि उपर्युक्त विवरणी की ज़मीन खतियान के अनुसार सरकारी जमीन नहीं है, ना ही सरकार के द्वारा अधिग्रहण सैनिक या असैनिक कार्यों के लिए किया गया है, जमीन भूदान की नहीं है, जमीन वन सीमा से बाहर है तथा बी.सी.सी.एल. या ई.सी.सी.एल. की जमीन नहीं है।

यह भी प्रमाणित किया जाता है कि उक्त विवरणी की जमीन आदिवासी खाते की नहीं है, और आदिवासी से संबंधित नहीं है, जमीन सिलिंग से मुक्त है, जमीन मठ, मंदिर, गिरजा या मस्जिद की नहीं है ना ही सरना, मसना, हड़गड़ी, पहनई की जमीन है।

विदित हो कि बिक्रेता के द्वारा क्रेता के पक्ष में हस्तांतरण करने के लिये दिये गये मूल दस्तावेज (कागजात) के आधार पर लिखे बिक्रय-पत्र को बिक्रेता एवं क्रेता ने पढ़कर एवं पढ़वा कर, सुन समझ लिये और साक्षियों के समक्ष सही पा कर अपना हस्ताक्षर, फोटो एवं बाये हाथ के पांचो अंगुलियों का निशान इस बिक्रय पत्र में दिये ताकि प्रमाण रहें।

गवाह :-

बिक्रेता का हस्ताक्षर

1. नाम :- *Anam Singh*

M/S M/S 19. 14/57/13
/अगुठा का निशान

पिता :- *Sher Mohamand*

निवासी :- *Rundeg. Ramelhi*



2. नाम :- *असुरदीन अन्वारी*

पिता :- *असुरदीन अन्वारी*

निवासी :- *पुन्दागर शिवा*



सज्जद अहमद

क्रेता का हस्ताक्षर

/अगुठा का निशान



टंकक - ९

प्रमाणित किया जाता है कि प्रत्येक व्यक्ति जिनका फोटो दस्तावेज में लगा है के बायें हाथ के उंगलियों के निशान मेरे द्वारा मेरे सामने लिया गया है।

B. Prasad
Advocate
AN 486/74

ड्राफ्टकर्ता :-

B. Prasad
Advocate
AN 486/74

Signature



निबंधन विभाग, झारखंड
रांची ग्रामीण क्षेत्र
जांच पर्चा-सह घोषणा प्रपत्र (नियम 114)

Token No: 47

Token Date/Time: 14/05/2013 16:00:22

Document Type	Sale Deed	Presenter	Md Irfan	Date of Entry	14/05/2013
Presenter Name & Address	Pundag Jagarnathpur Ranchi	DOE		Total Pages	22
Stampable Doc. Value	57000	Stamp Value	2300	Book	1
Document Value	57000	Serial No.		CNO/PNO	
Special Type		Old Serial No.	/		
Remarks / Other Details	Sp=Part				

Property Details:

Anchal	Th.No.	Wrd/Hlk	Mauza	Kh. No.	Plot No	Plot Type	H No	Category	Area	Min. Value
Ormanjhi	32	4	Chakla	91	125	RSP		R_RES	1.5 Decimal	56811

Other Property Details:

Property Type	Th. No.	Wrd	Mauza	Location	Area	Rate	Amount
---------------	---------	-----	-------	----------	------	------	--------

Party Details:

SN	P Type	Party Name	Father/Husband	Occup.	Caste	PAN/F 60	UID	Address
1	VENDOR	Astha Ser. Aman Proj. Thro Dir. Md Irfan	Haji Sk. Ismail	Business	General	Form 60		Pundag Jagarnathpur Ranchi
2	VENDEE	Sajjad Ansari	Late Karimuddin	Business	General	Form 60		Chakla Ormanjhi Ranchi
3	Identifier	Anamul Haque	Late Sher Mohammad	Business	General	Not Req		Pundag Jagarnathpur Ranchi

Fee Details:

SN	Description	Amount
1	LL	2.50
2	PR	0.94
3	A1	1,710.00
4	SP	330.00
Total		2,043.44

उपर्युक्त प्रविष्टियाँ दस्तावेज में अंकित तथ्यों के अनुरूप हैं।

निबंधन पूर्व सारांश में इंप्ट फार्म के अनुरूप डाटा इंद्रि की गई है।

मो इलमान

उपर्युक्तने इस दस्तावेज के निष्पादन को मेरे समक्ष

स्वीकार किया

जिसकी

पहचान

निवासी

कानमूल हक

पिता

पेशा

बुदाजा

प्रस्तुतकर्ता का हस्ताक्षर
Shaban on
डाटा इंद्रि ऑपरेटर का हस्ताक्षर
14/5/13

निबंधन पदाधिकारी का हस्ताक्षर

14/5/13



Anamul Haque



निबंधन विभाग, झारखंड
रांची ग्रामीण क्षेत्र

Token No.47 Token Date: 14/05/2013 16:00:22
Serial/Deed No./Year :3214/2867/2013
Deed Type: Sale Deed

SN	Party Details	Photo	Thumb
1	Astha Ser. Aman Proj. Thro Dir. Md Irfan Father/Husband Name:Haji Sk. Ismail (VENDOR) Pundag Jagarnathpur Ranchi		
2	Sajjad Ansari Father/Husband Name:Late Karimuddin (VENDEE) Chakla Ormanjhi Ranchi		
3	Anamul Haque Father/Husband Name:Late Sher Mohammad (Identifier) Pundag Jagarnathpur Ranchi		

Book No. I
Volume 107
Page 515 To 536
Deed No 3214/2867
Year 2013
Date 14/05/2013 17:54:59

District Sub Registrar

[Handwritten Signature]
14/5/13

[Handwritten Signature]
14/05/13
Signature of Operator

N
↑
↓
S

VILLAGE - CHAKLA
THANA ORMANJHI
THANA NO - 32
DIST - RANCHI
R.S. PLAT NO - 125
SUB PLAT NO - 125/PART
SHOWN IN RED WITH
AREA
A - DEL
0 - 1.5

SELLER
NEET

SAJJAD
ANSARI

125
PART

MD
ASHRAUDDIN

SINGH
JEE

Singh
Jee

125
PART

13399

12093

1000Rs.



78
P
234

Salash m
61000
23/7

Handwritten calculations and notes in red ink:
 A 610-0
 B 45-50
 C 2.50
 D 0.99
 658-44
 23191 m

मुकाम
मिना इरिफा मंजी के
मिना-मिना 1/23/7

यह विक्रय फर आज दिनांक 23/9/04 ई को रांची निबंधन कार्यालय में इस प्रकार से सम्पन्न होता है ।

विक्रेता का नाम एवं पुरा पता :- श्री दशरथा महतो पिता श्री गुदलू महतो जाति कुर्मी धर्म हिन्दु, पेशा छोटी बारी निवासी ग्राम चक्ला थाना व अंवल ओरमांझी, जिला- रांची, राज्य- झारखण्ड - भारतीय नागरिक ।

23001

दशरथ महतो

दिनांक 23/9/04 को परत...
 का प्रथम पत्र दिया गया है ।
 2761
 23/7



-2-

क्रेता का नाम एवं पुरा पता :- सज्जाद अंतारी पिता स्व० करीमउद्दीन
जाति - मुसलमान, धर्म - इस्लाम, पेशा - छोतीबारी एवं
कारोबार, निवास स्थान ग्राम - बक्ला, थाना वोंवल औरमांडी
जिला - रांची, राज्य - झारखण्ड ॥ भारतीय नागरिक ॥
लेख्य प्रकार - सेल डीड ॥ विक्रय पत्र ॥ अपना हिस्सा हमेशा के
वास्ते ।
लेख्य मूल्य- मोवलिंग 61,000/= एकसठ हजार रुपये मात्र ।
नाम जमींदार- झारखण्ड सरकार अंवल कार्यालय औरमांडी, पो
औरमांडी जिला रांची । मालगुजारी रसीद सलाना
50 पैसा मात्र अलावे शेष ।

....3

वसंत मरुत
28/9/04



- 3 -

भू सम्पत्ति का विवरण :- मवाजी रकवा ११ नौ १ डीसमिल जमीन

हकियत कायमी खातियानी एवं खारीदगी दखाले वाके मौजा

वक्ला थाना नम्बर 32 थाना वो अंधल ओरमांझी जिला रांची

जो जिला निबंटान पदाधिकारी वो जिला अवर निबंटान

पदाधिकारी स्थान रांची से संबंधित है । जिसका रिभिजनल सर्वे :-

आर.एस. खाता नं०	आर.एस. प्लॉट नं०	कुल रकवा	मवे रकवा	दर्जा	नाम जमीन
128	122	57 डी०	9 डी०	वोन-III	हरावौरा

जिसकी चौहद्दी :-

उत्तर	-	त्रेता का नीज
दक्षिण	-	हाल त्रेता जगदीश प्रसाद साहु
पुर्ब	-	मोहम्मद चिराग अंसारी
पश्चिम	-	मुख्य पथा

रकवा १ १ डी० १ नौ डीसमिल जमीन बिक्री होता है ।

राजेश मवेत



-4-

यह विदित हो कि रिभिजनल सर्वे आरग एता खतियान में मौजा ककला थाना ओरमांझी, थाना नं०- 32, जिला-रांची के छाता संख्या 128 का छातियानी रैयत सीताराम महतो वल्द गनपत महतो । हिस्सा वो जाआ वो कालो वो गुहुल पेशारान जीतभान महतो । हिस्सा व हिस्सा बराबर कौम कुर्मी के नाम से कायमी रैयत दर्ज है ।

यह भि विदित हो कि विक्रेता महोदय की खारीदगी जमीन है एवं छातियानी जमीन है । स् 1996 ई० है । जिसका सिरियल नम्बर 8392 दस्तावेज संख्या 7870 दिनांक 12.10.96 ई० है । विक्रेता ने मोसमात रिङ्गनी देवी से प्राप्त किए है जिसका निबंठान कार्यालय रांची है ।

यह भी विदित हो कि विक्रेता छातियानी एवं खारीदगी जमीन को बिक्री कर रहे हैं एवं दखालकार चले आ रहे हैं विक्रेता अपने हिस्से कि जमीन बिक्री कर रहे हैं ।

.....5

वज्रेश्वर अकता
23/9/24



27 AUG 2014
(कारचण)

- 5 -

सं द र्भ
=====

यह विदित हो कि विक्रेता काम जरूरी वास्ते रूपयों की अति आवश्यकता आ पड़ी है और इस समय उपरोक्त जमीन को बिक्री किए बिना रूपयों का इन्तज़ाम होना कठिन है। अतः विक्रेता ने उपर्युक्त जमीन क्रेता से मो० 61,000/- रूप० मात्र में बिक्री करने की बात चलाई और क्रेता भी इस मुल्य पर उपरोक्त जमीन खरीदने को तैयार हुए। यह मूल्य इस समय का बाजारानुसार उचित और यथोचित है।

विक्रेता मो० 61,000/- रूपैया मात्र क्रेता से नगद लेकर तथा प्राप्त कर उपरोक्त भू सम्पत्ति पर दखालकार घोषित कर दिया तथा सौंप दिया।

विदित हो कि अब जिस प्रकार का स्वामित्व एवं अधिकार हम विक्रेता को था या होता तो सब विलग होकर अब क्रेता को प्राप्त हुआ एवं भविष्य में प्राप्त होता रहेगा।

विदित हो कि उपरोक्त वर्णित जमीन पर क्रेता जिस तरह से चाहें उसका उपयोग करें, मकान बनवाएं, बुआं छुदवाएं, बाग बगीचा लगवाएं फल आबाद करें या समय जरूरत पड़ने पर उपरोक्त भू सम्पत्ति को बिक्री बंटक, वसीयत, लीज भाड़ा आदि करें इस पर विक्रेता या उनके वंशजों या उत्तराधिकारीगण का आपत्ति नहीं होगा।

....6

विक्रेता सहित
23/9/14



- 6 -

विदित हो कि बिक्री की जा रही जमीन में किसी भी प्रकार का गणा-भार मामला मुकदमा, दोष झगड़ा- झंझट नहीं है अगर भविष्य में उक्त भूमि पर किसी प्रकार का दोष या बूटी निकले तो उसका सम्पूर्ण नुकसान वो हर्जा के देनदार विक्रेता वो उनके उतराधिकारी होंगे ।

वह कि अब से क्रेता या उनके उतराधिकारी गणा उपरोक्त भू सम्पत्ति का नामान्तरण अपने नाम से अंवल कार्यालय ओरमांशी से करवा कर प्रत्येक वर्ष मालगुजारी देते हुए अपने नाम से रसीद प्राप्त करें ।

अतएव विक्रेता शोध समझ कर स्वस्थ अवस्थामें रहते हुए बिना किसी के बहकावे एवं दबाव में आए बिना समस्त परिवार से विचार विमर्श कर गवाहों के समक्ष मो० 61,000/- रु० एक मुस्त लेकर व पाकर अपना सही ठेपा से विक्रय पत्र का निष्पादन कर दिये कि सम्य पर काम आवे वो प्रमाण रहे ।

प्रमाणित किया जाता है कि उपर्युक्त विवरणी की जमीन छातियान के अनुसार सरकारी जमीन नहीं है । न ही सरकार के द्वारा अधिग्रहण सैनिक या असैनिक कार्यों के लिये किया गया है न ही भूदान की जमीन है यह वन सीमा से बाहर है तथा डी.सी.सी.एल. या ई.सी.एल. की भी जमीन नहीं है । यह भी प्रमाणित किया जाता है कि यह भूमि आदिवासी खाते की नहीं । और न ही आदिवासी से संबंधित है । जमीन सिलिंग से मुक्त है । जमीन मठ, मंदिर, गिरजा या मस्जिद की नहीं है । भूमि सरना, मसना, भूइहरी, हड़गही, पहनई, बंधाक आदि से संबंधित नहीं है । शपथ पत्र सं० 2765 दि० 23/11/04 है ।

.....7

27
18
20



-7-

नोट :- मूल दस्तावेज एवं इसकी द्वितीय प्रति एक दुसरे के हुबहु एवं सच्ची प्रतिलिपि है।

गवाहों का हस्ताक्षर

विजेता का हस्ताक्षर

1. कुलेश्वरकरनाबी
ग्राम चक्रवा 23/9/07

दशरथ महतो
23/9/07

2. देवदास कर्णिकरनाबी
महाराज 23/9/07
श्रीम पंचायत चक्रवा 23/9/07

लिखनेरकर महतो
वा
कृष्णा नारायण महतो
23/9/07

ब्रह्मा निमान
खुदाय महतो
का खनीय-चौखाल
23/9/07

टंकक. श्री पवन कुमार

श्री पवन कुमार का
हस्ताक्षर
दशरथ महतो
23/9/07

श्रीमती
श्रीमती
23/9/07

पडा
23/9/07



झारखण्ड JHARKHAND

APR 2012

943575

लेख्यधारी का नाम एवं पुरा पता :- सज्जाद अन्सारी पिता स्व०

करीमउद्दीन, जाति-मोमिन, धर्म-इस्लाम, पेशा -

खेतीबारी एवं व्यवसाय, निवास स्थान ग्राम-चकला,

थाना वो अंचल - ओरमांड़ी, जिला - राँची, राज्य -

झारखण्ड

भारतीय नागरिक

..... क्रेता

इस बिक्रय पत्र में प्रयुक्त संदर्भ "लेख्यकारी" एवं

'लेख्यधारी' से सदैव अभिप्राय उनके कानूनी

उत्तराधिकारी, प्रतिनिधि अथवा मनोनीत व्यक्ति इत्यादि



झारखण्ड JHARKHAND

30 APR 2013

94360

से होगा यदि तथ्य विरोधात्मक ना हो या संदर्भ/विषय के प्रतिकूल नहीं हो।

लेख्य प्रकार :- सम्पूर्ण विक्रय-पत्र (सेल डीड) सदैव के लिए।

मूल्य मात्र :- मो0 3,99,000/- (तीन लाख निन्यानबे हजार) रूपये।

नाम जमीन्दार :- झारखण्ड सरकार द्वारा अंचल कार्यालय ओरमांझी, जिला - राँची। सलाने मालगुजारी 0.50 रूपया अतिरिक्त शेष।

सम्पत्ति का विवरण :- मवाजी रकबा 10 $\frac{1}{2}$ (साढ़ें दस) डि० जमीन हकियत कायमी रैयती दखली अपना हिस्सा स्थित



झारखण्ड JHARKHAND

94360

मौजा - चकला, थाना - ओरमांडी, थाना नं० - 32,
जिला-रांची, जिला कलकट्टी निबंधन पदाधिकारी एवं जिला
अवर निबंधन पदाधिकारी, रांची के अंतर्गत पड़ता है।

खाता नं०	प्लॉट नं०	रकबा	अर्द्ध रकबा	दर्जा
91 (इक्यानबे)	125 (एक सौ पच्चीस)	15 डिसमिल	10½ डिसमिल	आवासीय

जो इस नक्सा में लाल रंग से रंगकर दर्शाया गया है जो इस
विक्रय पत्र का अभिन्न अंग है के साथ विक्रय पत्र में संलग्न है।

चौहद्दी

उत्तर :- कैलाश महतो
दक्षिण :- नीज बिक्रेता
पुरब :- मो० असमुद्दीन
पश्चिम :- सज्जाद अन्सारी



झारखण्ड JHARKHAND

13 0 APR 2013

943603

संदर्भ

यह कि उपरोक्त जमीन खाता नं० 91, रिभीजनल सर्वे खतियान में शेख मदीन वो शेख रहमत वो शेख अब्दुल वल्द शेख मोटकु के नाम से कायमी दर्ज है।

यह कि इन सभी खतियानी रैयतों के बीच आपसी पारिवारिक मौखिक बंटवारा हुआ और अपने-अपने हिस्से में शांतिपूर्ण रूप से दखलकार हुए। बिक्री की जाने वाली भूमि खतियानी रैयत शेख अब्दुल को हिस्सा में प्राप्त हुआ। तत्पश्चात अंचल कार्यालय में दाखिल खारीज कराकर मालगुजारी देकर बराबर मालगुजारी रसीद प्राप्त करते आ रहे हैं।

5/15/14
Vmk/ajm



झारखण्ड JHARKHAND

942612

यह कि शेख अब्दुल अपने पीछे एक पुत्र मोहम्मद चिराग वो एक पुत्री सुधनी को छोड़कर इंतकाल कर गये।

यह भी विदित हो कि मो० चिराग अन्सारी पिता स्व० शेख अब्दुल, पेशा - कृषि, जाति - मुसलमान, निवास ग्राम - चकला, थाना - ओरमांझी, जिला - राँची, राज्य - झारखण्ड ने अपने हक वो हिस्से की भूमि को दिनांक 22.12.2009 ई० को बिक्रेता आस्था सर्विसेस अमन प्रोजेक्ट द्वारा डायरेक्टर मो० इरफान के साथ बिक्रय कर दिये जिसकी निबंधन रांची निबंधन कार्यालय रांची में बुक नं०-1; भोल्यूम नं०-805, पेज नं०-543 से 566, सीरियल नं०-24327 एवं दस्तावेज संख्या - 21142 वर्ष 2009 ई० में दर्ज है।

6/11/11
14/11/11
bimkalya



झारखण्ड JHARKHAND

94261

इस प्रकार बिक्री की जाने वाली जमीन बिक्रेता को शांतिपूर्ण रूप से अधिकार प्रभुत्व व स्वामित्व हासिल है एवं हस्तांतरणीय योग्य है।

विदित हो कि बिक्रेता को काम जरूरी वो मकान बनाने के लिये एवं अन्य जरूरी कार्य के लिये रुपैये कि अति आवश्यकता है इसलिए अपने हिस्से की भूमि बिक्री करना अनिवार्य हो गया। अतएव बिक्रेता ने आमलोगों के समक्ष उल्लिखित भू-सम्पति बिक्री करने का प्रस्ताव रखा जिसे सुनकर क्रेता महोदय ने उल्लिखित भू-सम्पति खरीदने का इच्छा व्यक्त किया। तत्पश्चात बिक्रेता एवं क्रेता के बीच बिक्री करने की बातचीत तय हुई।

6/11/51
14/5/51



झारखण्ड JHARKHAND

94261C

अतः बिक्रेता अपने तन-मन की स्वस्थ अवस्था में अपना हित लाभ का विचार कर बिना किसी अन्य दबाव, धमकाव, बहकाव या प्रलोभन के प्रतिफल के बदले सब प्रकार के ऋणभार से मुक्त स्तम्भः छव की वर्णित भूमि मोवलिक 3,99,000/- (तीन लाख निन्यानबे हजार) रूपैया में लेख्यधारी "खरीददार" के हाथ बेचे एवं हस्तानतरित किये। और सुपुर्द किया एवं हमेशा के लिए दखल-अर्पण कर दिया तथा प्रतिफल की कुल राशि 3,99,000/- (तीन लाख निन्यानबे हजार) रूपैया बिक्रय-पत्र द्वारा वसूल पाने का स्वीकार एवं अंगीकार की जाती है अब कुछ भी पाना शेष नहीं रहा।

Handwritten signature
5/15/11



झारखण्ड JHARKHAND

942609

“बिक्रेता ” लेख्यकारी घोषणा करते है कि आज तक बिक्रेता या इनके उत्तराधिकारी का जिस प्रकार का हक, अधिकार लाभ और प्रभुत्व था एवं होता वह सब अब कुल स्वत्व, अधिकार हित लाभ क्रेता “खरीददार” को हो गया और वंशानुगत प्राप्त होता रहेगा।

“बिक्रेता ” लेख्यकारी यह भी घोषणा करते है कि बिक्रीगत सम्पति हर प्रकार से शुद्ध-स्वच्छ और निर्मल है और ऋण-भार से मुक्त है इसपर किसी का दखल-कब्जा नहीं है और किसी प्रकार का झगड़ा-झंझट या मामला मुकदमा नहीं है।

Handwritten signature
E/15/51



झारखण्ड JHARKHAND

942608

यह कि अब लेख्यकारी को उक्त सम्पति पर किसी तरह का हक, दावा, अधिकार नहीं रहा और कभी किसी तरह का हक, दावा, अधिकार या आपत्ति नहीं करेंगे, न करावेंगे उक्त सम्पति में हाल या आइन्डे कभी किसी तरह का बिक्रेता या इनके उत्तराधिकारी या अन्य किसी से हक, दावा, अधिकार करे या आपत्ति करे तो वह कानूनन गलत एवं नाजायज समझा जायेगा। तथा सारे अदालत में अमान्य समझा जायेगा।

यह कि लेख्यधारी "खरीददार" अब बिक्रीगत सम्पति में स्वामित्व होकर वो अधिकार होकर वंशानुगत भोग उपभोग किया करे और जिस रूप में चाहे उसी रूप में लावे या बिक्री, दान, बसीयत,

14/5/11
Vankar



झारखण्ड JHARKHAND

942630

बंधक इत्यादि जिस तरह का हस्तान्तरण करना चाहे करें, या उक्त सम्पत्ति में मकान, कुँआ, बारी बनावे इत्यादि जैसा फायदा समझे किया करें।

अब क्रेता "खरीददार" को पूर्ण अधिकार है कि संबंधित अंचल कार्यालय में अपने नाम से ^{रवातीज} दाखिल कराकर सालाने मालगुजारी देकर खास अपने नाम से रसीद लिया करें या जरूरत अनुसार संबंधित नगर निगम में दाखिल-खारीज कराकर वो होल्डिंग अपना नाम से कराकर सरकारी टैक्स देकर अपने नाम से खास रसीद लिया करें। इसमें बिक्रेता या इनके वारीसान को कोई आपत्ति नहीं होगा और न कभी आपत्ति करेगें।



झारखण्ड JHARKHAND

94262

यह भी यदि बिक्रेता या इनके भावी उत्तराधिकारी की बदनीयती या गलत कार्रवाई के कारण उक्त भूमि में दोष पाया जाय और यह कि उक्त जमीन से क्रेता खरीददार किसी भी अंश से बेदखल हो या हानि उठानी पड़े तो क्रेता को पूर्ण अधिकार होगा कि हानि और क्षति का पूर्ति बिक्रेता या इनके उत्तराधिकारी से भरपाई करा लें और भविष्य में यदि बिक्रय-पत्र संबंधित कोई त्रुटि हो तो शुद्धि पत्र या परिपूरक पत्र लिखने की आवश्यकता हो तो बिक्रेता "लेख्यकारी" ऐसे कुल काम-काज करने को प्रस्तुत रहेंगे।

Winkah
2/15/14



झारखण्ड JHARKHAND

942628

नोट

प्रमाणित किया जाता है कि उपर्युक्त विवरणी की जमीन खसियान के अनुसार सरकारी जमीन नहीं है, ना ही सरकार के द्वारा अधिग्रहण सैनिक या असैनिक कार्यों के लिए किया गया है, जमीन भूदान की नहीं है, जमीन वन सीमा से बाहर है तथा बी.सी. सी.एल. या ई.सी.सी.एल. की जमीन नहीं है।

यह भी प्रमाणित किया जाता है कि उक्त विवरणी की जमीन आदिवासी खाते की नहीं है, और आदिवासी से संबंधित नहीं

W/108/1111
14/5/13



झारखण्ड JHARKHAND

942627

है, जमीन सिलिंग से मुक्त है, जमीन मठ, मंदिर, गिरजा या मस्जिद की नहीं है, ना ही सरना, मसना, हड़गड़ी, पहनई की जमीन है।

विदित हो कि बिक्रेता के द्वारा क्रेता के पक्ष में हस्तांतरण करने के लिये दिये गये मूल दस्तावेज (कागजात) के आधार पर लिखे बिक्रय-पत्र को बिक्रेता एवं क्रेता ने पढ़कर एवं पढ़वा कर सुन समझ लिये और साक्षियों के समक्ष सही पा कर अपना हस्ताक्षर, फोटो एवं बाये हाथ के पांचो अंगुलियों का निशान इस बिक्रय पत्र में दिये ताकि प्रमाण रहें।

6/11/2015
1415/15

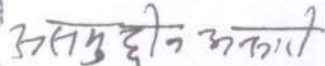


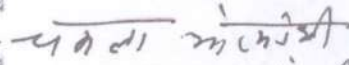
झारखण्ड JHARKHAND

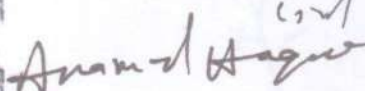
942620


गवाह :-


1. नाम :- 

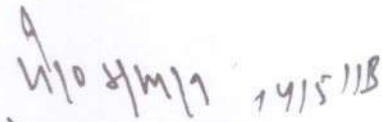
पिता :- 

निवासी :- 

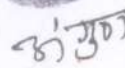
2. नाम :- 

पिता :- 


निवासी :- 


बिक्रेता का हस्ताक्षर
/अगुठा का निशान
























झारखण्ड JHARKHAND

943542

30 APR 2013



शजाद भन्सा

क्रेता का हस्ताक्षर
/अगुठा का निशान

अगुष्ठ	तर्जनी	मध्यमा	अनामिका	कनिष्ठिका

शजाद भन्सा
14/5/13

टंकक

प्रमाणित किया जाता है कि प्रत्येक व्यक्ति जिनका फोटो दस्तावेज में लगा है के बायें हाथ के उंगलियों के निशान मेरे द्वारा मेरे सामने लिया गया है।

B. Prasad
Advocate
AN-486/13

ड्राफ्टकर्ता :-

B. Prasad
Advocate
AN-486/13



निबंधन विभाग, झारखंड
रांची ग्रामीण क्षेत्र

Token No.45 Token Date: 14/05/2013 15:57:35

Serial/Deed No./Year :3212/2865/2013

Deed Type: Sale Deed

SN	Party Details	Photo	Thumb
1	Astha Ser. Aman. Proj. Thro Dir. Md Irfan Father/Husband Name:Haji Sk. Ismail (VENDOR) Pundag Jagarnathpur Ranchi		
2	Sajjad Ansari Father/Husband Name:Late Karimuddin (VENDEE) Chakla Ormanjhi Ranchi		
3	Anamul Haque Father/Husband Name:Late Sher Mohammad (Identifier) Pundag Jagarnathpur Ranchi		

Book No. I
Volume 107
Page 453 To 490
Deed No 3212/2865
Year 2013
Date 14/05/2013 17:54:40

District Sub Registrar

On 14/5/13

AKkam ullah
14/05/13
Signature of Operator



निबंधन विभाग, झारखंड
रांची ग्रामीण क्षेत्र
जांच पर्चा-सह घोषणा प्रपत्र (नियम 114)

Token No: 45

Token Date/Time: 14/05/2013 15:57:35

Document Type	Sale Deed	Presenter	Md Irfan	Date of Entry	14/05/2013
Presenter' Name & Address	Pundag Jagarnathpur Ranchi	DOE		Total Pages	38
Stampable Doc. Value	399000	Stamp Value	16000	Book	1
Document Value	399000	Serial No.		CNO/PNO	
Special Type		Old Serial No.	/		
Remarks / Other Details	Sp=Part				

Property Details:

Anchal	Th.No.	Wrd/Hlk	Mauza	Kh. No.	Plot No	Plot Type	H No	Category	Area	Min. Value
Ormanjhi	32	4	Chakla	91	125	RSP		R_RES	10.5 Decimal	397677

Other Property Details:

Property Type	Th. No.	Wrd	Mauza	Location	Area	Rate	Amount
---------------	---------	-----	-------	----------	------	------	--------

Party Details:

SN	P Type	Party Name	Father/Husband	Occup.	Caste	PAN/F 60	UID	Address
1	VENDOR	Astha Ser. Aman. Proj. Thro Dir. Md Irfan	Haji Sk. Ismail	Business	General	Form 60		Pundag Jagarnathpur Ranchi
2	VENDEE	Sajjad Ansari	Late Karimuddin	Business	General	Form 60		Chakla Ormanjhi Ranchi
3	Identifier	Anamul Haque	Late Sher Mohammad	Business	General	Not Req		Pundag Jagarnathpur Ranchi

Fee Details:

SN	Description	Amount
1	LL	2.50
2	PR	0.94
3	A1	11,970.00
4	SP	570.00
Total		12,543.44

उपर्युक्त प्रविष्टियाँ दस्तावेज में अंकित तथ्यों के अनुरूप हैं।

निबंधन पूर्व सारांश में इंप्ट फार्म के अनुरूप डाटा इंट्रि की गई है।

उपर्युक्त ने इस दस्तावेज के निष्पादन को मेरे समक्ष

स्वीकार किया

जिसकी

पहचान

निवासी

मो. इरफान

अनामुल हाक

पुदाडा

पिता

पेशा

ने की।

प्रस्तुतकर्ता का हस्ताक्षर
Shaban
डाटा इंट्रि ऑफिसर का हस्ताक्षर
14/5/13

निबंधन प्रदाधिकारी का हस्ताक्षर

14/5/13

मो. इरफान


Anamul Haque





VILLAGE - CHAKLA
THANA - ORMANJHI
THANA NO - 32
DIST - RANCHI
PLOT NO - 125
SUB PLOT NO - 125/PART
SHOWN IN RED WITH
AREA
A-DEL
0-10.5

KAILASH
MAHTO



SATJAD
ANSARI

125
PART

SELLER
NEET

14/5/19
L. Mahapatra

ROAD

PP

दो
रुपये

दो
रुपये

सत्यमेव जयते

TWO RUPEES भारत TWO RUPEES

H/Pr 6092
प/6

संजय उति लिपि
21.6.97

विक्रेता का नाम: गुदलु महतो पिता का नाम खण्ड जित बाहम महतो जात कुच
महता पेशा खेती निवासी ग्राम चकला जना गो. अंचल औरंगाबादी जिला
रा.रा.

क्रेता का नाम: सज्जद इंसारी बल्ल करीम इदीन प्रहलुम जात हुसैन मान
पेशा खेती निवासी ग्राम चकला जना गो. अंचल औरंगाबादी जिला रा.रा.
लेख्य प्रकार (Sale deed) पहा विक्रम पत्र अथवा दियेया क्रेता के वाक्य

सलाना लगान ७५० पैसा अलावे शेख (PIB)

लेख्य मुख्य मोबलिया १५०००) पंद्रह हजार रुपैया मात्र ।
नाम जमीन वार: बिहार सरकार अंचल औरंगाबादी गो. औरंगाबादी जिला
जमीन का विक्रय: मकाजी रकवा ११८ इंसामील इनीस इंसामील जमीन दो
दो अधिकत कसमी रैयती अथवा खान जात गो. रकवा वाके मोजा चकला
माना नंबर ३२ जना औरंगाबादी जिला रा.रा. जो जिला निबंधन पदा
जिकरी गो. जिला अवर निबंधन पदा जिकरी खान रा.रा. से संबंधी
हो रिमिजन्त सबे खाता नंबर १२२ रक सो अलाइस रिमिजन्त नंबर पल.
नंबर १२२ रक सो वाइस रकवा ५० री. नवों रकवा ११८ री. इनीस
इ. नाम रकवा रकवा दोन तीन जामिन उतर तक जिसकी नंबर
इस प्रकार हो उतर पलात नं १२२ का भाग विक्रता का जीय (PIB)
दो दियेया महता पुरव चिरना इंसारी प. रा. रकवा इनीस इ. -
११८ री.

उपरोक्त मुद्रि रिमिजन्त सबे से सीता राम महता बल्ल जाणपत महता
१ दियेया गो. जाया महता गो. गो. बली महता गो. गुदलु महता बल्ल
जित बाहम महता १ दियेया सीता कुरमी महता के नाम से रकवा दोन
गो. अंत्यास के खाना १० में बकवने गुदलु महता दोन हो
उक्त मुद्रि विक्रेता की खतियाली जमीन हो जिल पट विक्रेता की लिपि
दखल गो. कसमी हो उह भी लिपि हो कि मुझे अथवा पायीवाके उनी
कार्य हेतु रुपैया की जलदत हो इस हेतु उपरोक्त मुद्रि की (PIB)
विक्रय करके की सलाना बिके जिसमें से केना महताय उपरोक्त मुद्रि को
मोबलिया १५०००) पंद्रह हजार रुपैया में लेनेको जामी हु. रक निबंधन
वरने की सलाह दिये।

प. अपनी इच्छा से बिना किसी के उवाक वधकाव जामेकाव महताय
हुस अथवा पु. हाजी नाम का सोचते हु. जाण रा.रा. से मोबलिया



3

₹ 40000 पंद्रह हजार दोस्रो नाम लेकर पका विद्युत् पत्र फंडों के वालों
 के नाम से सम्पन्न कर दिये तथा काम कर जो पिन
 कर दिये उनके जोड़ने की कता प्रभोव्य रूपरेखा भूमि पर टंकल कर
 बंकर जो रकम अपनी रुपयों में लाकर प्रकल कराने तथा जोड़ने लगावे
 खेती करे या जैसा चाहे अपनी रुपयों को खर्च करे इस पर
 मुफ्त या इतना किसी को बंध (पाश) लगाया नहीं है।
 — उनके जोड़ने की कता प्रभोव्य अपनी नाम की वास्तविक वास्तविक-जल
 प्राधिकरण को देकर के साल के एक साल गुणावी देकर अपना
 नाम से खास रसीद लिया करे।

— इसे लिए मैं अपनी खेती की जानकारी ₹ 40000 दोस्रो नाम लेकर
 पका विद्युत् पत्र लिख कर फंडों प्रभोव्य के नाम से रजिस्ट्री
 कर दिये की समय पर काम आवे। ता 2 6 97 को
 रहे कि खास के दुसरे पैसों पांचवा दो छठा जोड़ने में 20 बीघा
 इसी मील लिखकर काटा गया है जो सही है व लेखक लक्ष्मी गुडल प्रभो
 व नामों प्रत्येक साहू जवाहर अल्लुगल लक्ष्मी गुडल प्रभो व नामों प्रत्येक
 साहू जवाहर अल्लुगल प्रभो लक्ष्मी गुडल प्रभो व नामों प्रत्येक साहू
 इया गुडल प्रभो व नामों प्रत्येक साहू लेखक नामों प्रत्येक साहू अल्लुगल
 लक्ष्मी गुडल प्रभो देखा है। ता 406 को 2 6 97 नाम गुडल
 प्रभो यथा चकला बार्क विद्युत् मुख्य 10000 रुपयों 2625
 विजय कुमार गुप्ता नं 405 को 2 6 97 विजय कुमार गुप्ता नं 406
 को 2 6 97 विजय कुमार गुप्ता नं 406 को 2 6 97 विजय कु
 गुप्ता नं 405 को 2 6 97 विजय कुमार गुप्ता

Capted by
 Anil Kumar
 21.6.97

R.D.
 Prasad
 21.6.97

Signature
 21.6.97

NO 2559 Stamp N 100-4*2+500+75+500 26257-

3

3

40 न मय
/ 23
K D - Waver
RO
2697

D 600
M 26
C 25
P 094
63944

I 1575
B 1050
2625

216

2 2. 2697
जुदल मय
मिद काठ-मय
मय

मय मय

K D - Waver
RO
2697

एक जदल मय 9 मय 2697
एक मय के मय 2697
RO

2 2. 2697
जुदल मय 9 मय 2697
जुदल मय 9 मय 2697
जुदल मय 9 मय 2697
जुदल मय 9 मय 2697

7 12. 19197

जुदल मय 9 मय 2697
मय के मय 2697
मय के मय 2697
2. 697

K D - Waver
RO
2697

7 13. 18197

जुदल मय

Cap...
A. S. ...
21. 697

RO ...
K ...
21. 6. 97

Caused
f.p.v.
21. 6. 97

3