



नाम वनाम सावडी ह
 पाना सरायकेला
 पाना नम्बर १४६
 जिल्हा - सरायकेला
 जिल्हा सिंधुदुर्ग
 पैमाना १ इंच = १ मील
 उ: म (R: F) १: ३ इंच ६० मिटर
 रान १ इंच २ - ५ इंच ६



नोट :- उपरोक्त जमीन का ~~विक्रय~~ ~~लागत~~ ~~लगाव~~
 से निवृत्त किया गया है



खाने नं.	खेसरा	किरम	रकबा	मिटर	
12	13	पुरानी परत At Perant Home steach Land	२०-३० ०-०२ डीग्री	N - Plot No 13 (P)	E - Plot No 13 (P)
				S - Plot No 262	W - Plot No 262

R.R. Mahato
 Amin
 09-10-2021

RAJARAM MAHATO
 AMIN
 Govt. Regd. No.-781, Dip. No.-275

Anji yadav
 Zashid Ahmad

Saldih, No 149

नाम ग्राम सालडिह

ग्रामा सरायकेला

ग्रामा नं० १४९

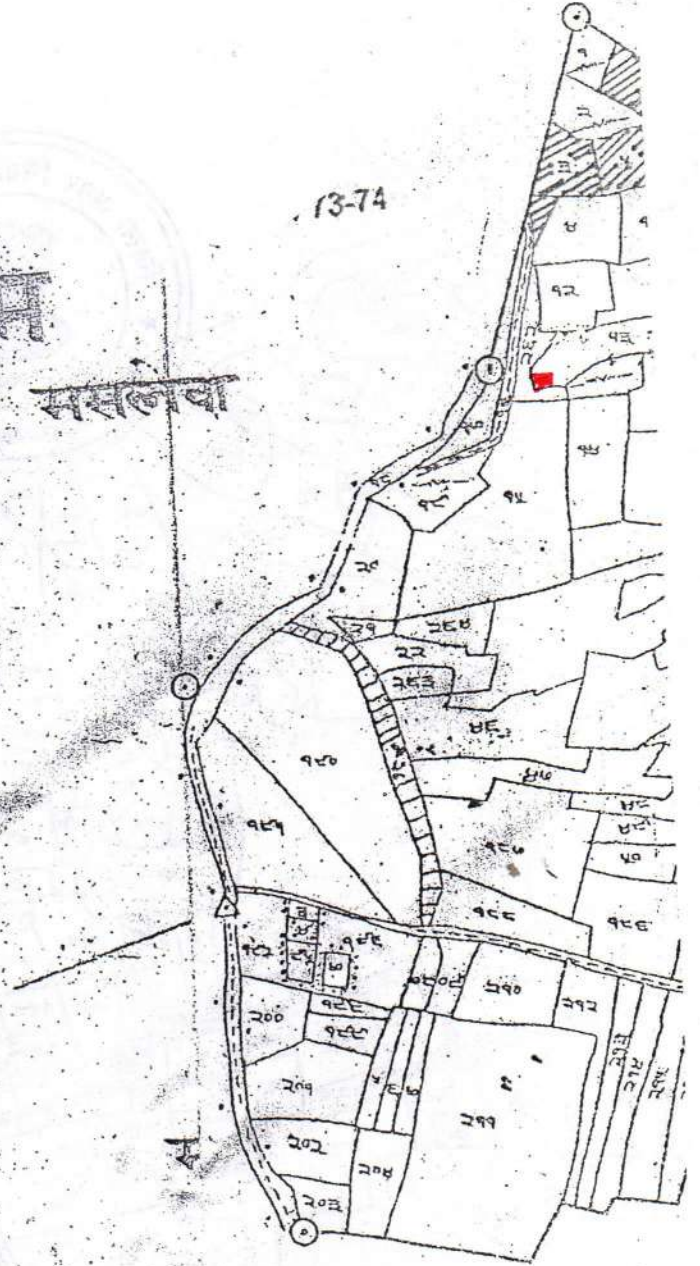
बेचल सरायकेला

जिला सिहम

पैमाना १:६२५ मील
प्रमाण (राह) १:२५००
सन १९५८-५९

ससलवा

13-74



R.R. Mahato
Amin
09-10-2021

RAJARAM MAHATO
AMIN
Govt. Regd. No.-781, Dip. No.-275

Shri yash
Rashid Ahmad

तिरिखडिह



जीवन

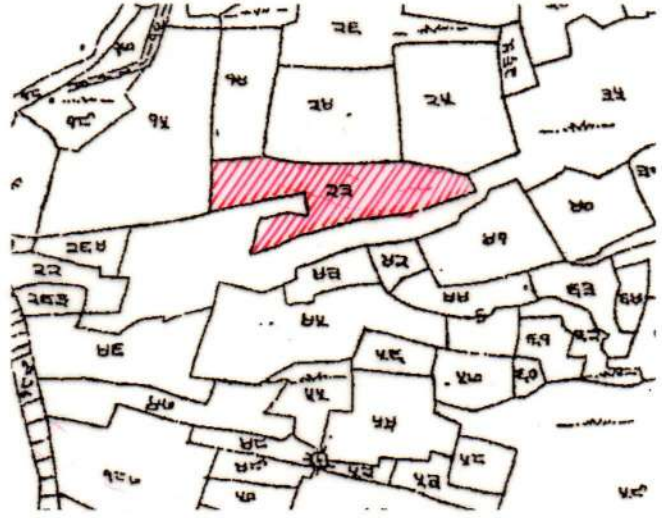
100

RAJASTHAN
GOVT. REGD. NO. 100/100/100

N

Saldih No. 149

नाम ग्राम सालडिह
थाना सरायकेला
थाना नं० 149
अंचल सरायकेला
जिला सिंहभूम
पैमाना 16"=1 मील
प्र. भि.(R.F.) 1: 3960
सन 1958-59



S

Index



उपरोक्त जमीन का नक्शा मूल नक्शा से अकित किया गया तथा उपयुक्त जमीन लाल रंग से चिन्हित किया गया है।

खाता न०	खेसरा न०	किस्म	रकबा		चौहद्दी	
			ए०	डि०	उ०:- प्लोट न० 14, 24, 25	द०:- प्लोट न० 35
2	23	दोन दो	0	95	पू०:- प्लोट न० 35	प०:- प्लोट न० 15, 35

Traced by:

Ajay Kumar Das



Rashid

L.T.G of
Ukai Kaibarla

हेमिप बीके

L.T.G of
Kanka Kaibarla

L.T.G of
Buddheswar
Kaibarla

L.T.G of
Khanda
Kaibarla

L.T.G of
Kalabali
Kaibarla

L.T.G of
Hakum
Kaibarla

L.T.G of
Brikaspati
Kaibarla

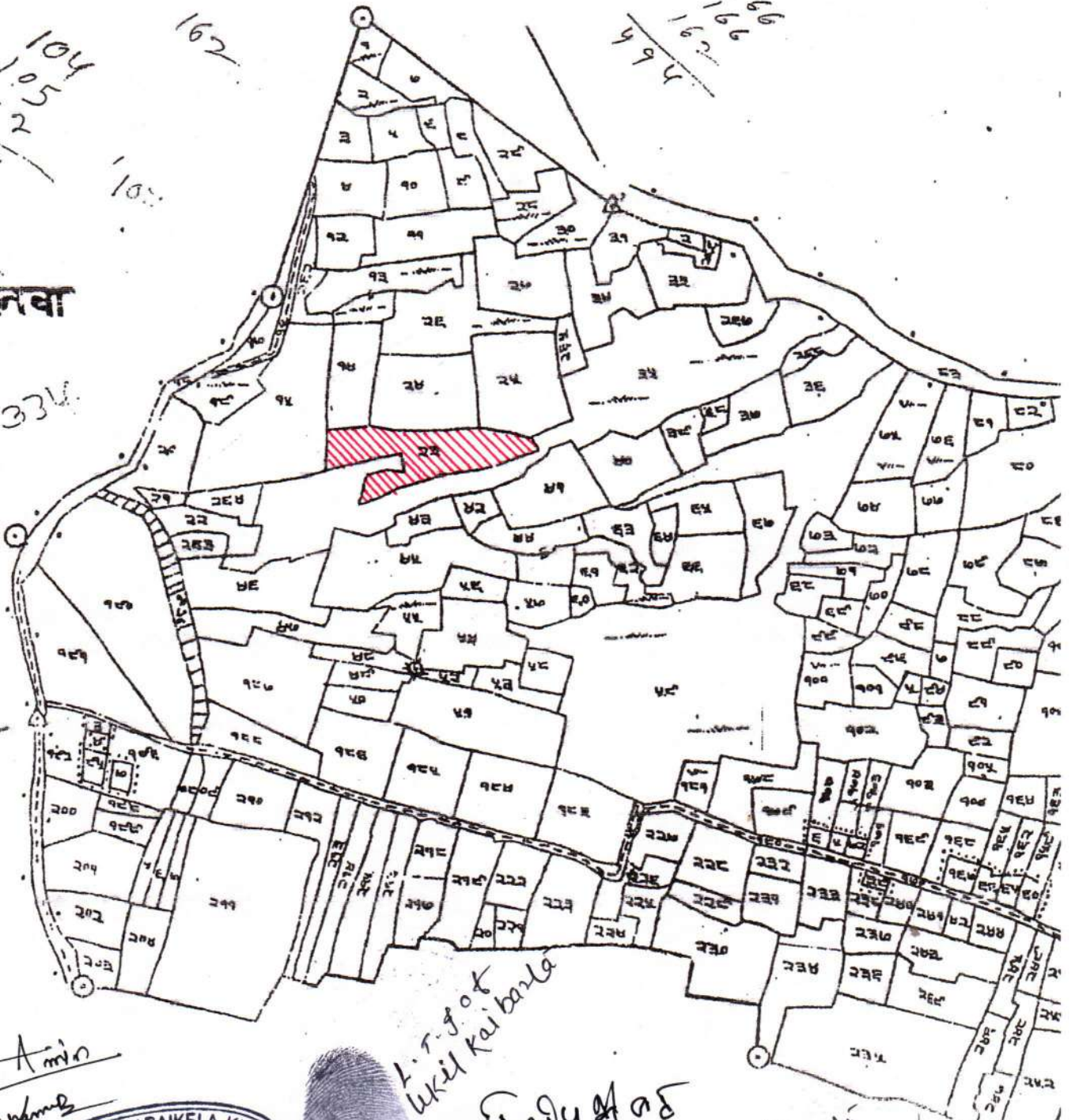
104
105
112
321

162

169
169
169
494

मसलवा

17334



Amin
Ajay Kumar Das
AJAY KUMAR DAS
AMIN
Reg. No-612/06-07 (JH)
AT MURAI, P.O. KOLABIRA, DIST-SARAIKELA-KHARSAWAN
JHARKHAND-833220



L.T. got
Buddheswar
Kaibarla



L.T. got
Kanka Kaibarla

१९०१५ ४ ०६



L.T. got
Kolabali Kaibarla



L.T. got
Khanda Kaibarla



L.T. got
Bishaspali Kaibarla

Saldih. No 149

नाम ग्राम सालडिह
धाना सरायकेला
धाना नं० १४६
ब्रंचल सरायकेला
जिला सिंहभूम

पैमाना १६" x १" माला
प्रमाण (R.F.) १ = ३६६.०
सन् १९४८-४९

Amin
Ajay Kumar Das



L.T. of
Laxmi Kaibarla

देवी प्रसाद

L.T. of
Khande
Kaibarla

L.T. of
Buddheswar
Kaibarla

L.T. of
Kolabira Kaibarla

L.T. of
Hakim Kaibarla

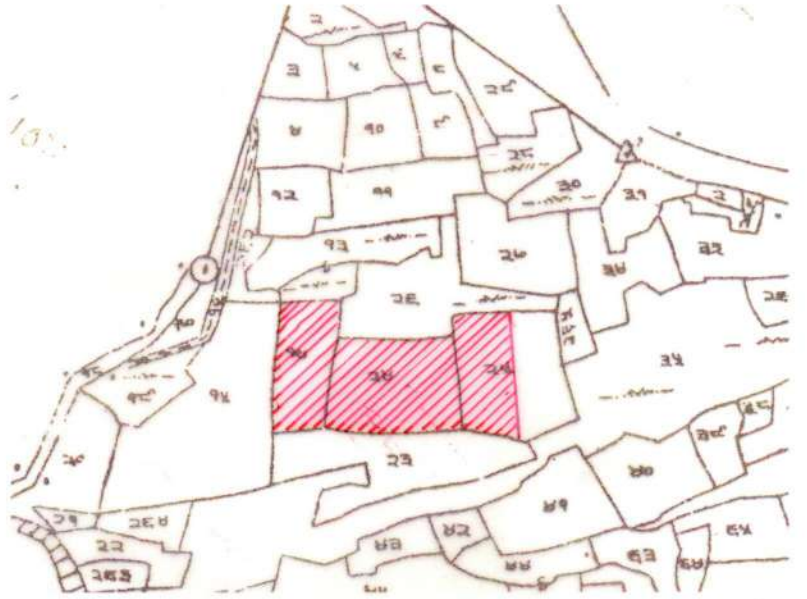
L.T. of
Kauke Kaibarla

L.T. of
Bihaspali
Kaibarla

N

Saldih No. 149

नाम ग्राम सालडिह
 थाना सरायकेला
 थाना नं० 149
 अंचल सरायकेला
जिला सिंहभूम
 पैमाना 16"=1 मील
 प्र. भि.(R.F.) 1: 3960
 सन 1958-59



S

Index



उपरोक्त जमीन का नक्शा मूल नक्शा से अंकित किया गया तथा उपयुक्त जमीन लाल रंग से चिन्हित किया गया है।

खाता न०	खेसरा न०	किस्म	रकबा		चौहद्दी	
			ए	डि०	उ०:- प्लोट न०	द०:- प्लोट न०
04	14	गोड़ा दो नई परती 1	0	57	उ०:- प्लोट न० 262	द०:- प्लोट न० 23
			0		पू०:- प्लोट न० 26, 24	प०:- प्लोट न० 15
04	24	गोड़ा दो	0	83	उ०:- प्लोट न० 26	द०:- प्लोट न० 23
					पू०:- प्लोट न० 25	प०:- प्लोट न० 14
04	25	दोन दो 2	0	46	उ०:- प्लोट न० 26	द०:- प्लोट न० 23
					पू०:- प्लोट न० 25	प०:- प्लोट न० 24, 26

कुल 186 डी०

Traced By:

Ajay Kumar Das



1 1/2 20/21/2

2 Babu Das

3 Dulad Das

4 Shashi Bindu Das

5 अशुभ राम

6 अशुभ राम

Rajendra

Saldih. No 149

नाम ग्राम सालडिह
धाना सरायकेला
धाना नं० १४६
ब्रेचल सरायकेला

जिला सिंहभूम

पैमाना १६" x १" साला
प्रमाण (R.F.) १ = ३६६०
सन १९४८-४९

Amin
Ajay Kumar Das



1 विकरे ०३३१२५

2 Babulu Das

3 Dulal Das

4 Shashi Bindu Das

5 अर्जुन दास

6 लखन राम दास

[Handwritten signature]

104
105
112
321

162


166
167
168
494

मसलावा

17334



Amin
Ajay Kumar Das



1 बिरेन्द्र राय

2 Beenu Devi, मुड़िया

3 Dulal Das

Shashi Bindu Das

5 अर्जुन दास

6 लखु रामदास

रैयती राशियान।

सौदा नम्बर

जिला राशिका सिद्धपुर

विद्यार नबनंनं प्रेष, राणा।

साल डीह
ससपकेला

पला नम्बर १४-८

राज्य शासनाची, शिवा या नगर,
काशि व बारा राशिका।

वेत।	रकाबा।	कीकमत।	लगान। वेलागान वेतों के निस्वत लिखा थि किरा यत पर रखलकार है।	(१) नदरान, गैर दाकिळकार नयत के कब्जे को मद्रत।
श्रीसरो नम्बर -			लागान के वहको- कास भोलाशिका लगान।	(२) सरका ठहराने लगान पो बाराभर लगान होले होले चढता है।
श्रीसरो नम्बर -			कदमासा हुंकार नाराशिव लगान भार कौरे ही।	(३) कास नतीं बारा कौरे है।

१४-
२४
२५
२०
२०

उदीयम दास नया
श्रीसरो दास पिरी
श्रीसरो दास श्री
श्रीसरो दास श्री

०-१-२३१
०-३-२३६
०-३-२३६
२-१-२६३

श्रीसरो नम्बर
श्रीसरो नम्बर
श्रीसरो नम्बर
श्रीसरो नम्बर

०-१-२३१
०-३-२३६
०-३-२३६
२-१-२६३


Authorised to be a true copy of the
settlement certificate, which is issued and
published in the section.

The Chota Nagpur Tenancy Act of

19 DEC 1931

The Certificate of Final Publication

Final Certificate on 19 DEC 1931



...