

4146

3949




सत्यमेव जयते

INDIA NON JUDICIAL Government of Jharkhand

e-Stamp

T=20

Certificate No.	: IN-JH07705889407805P
Certificate Issued Date	: 17-Nov-2017 02:41 PM
Account Reference	: SHCIL (FI)/ jhshcil01/ DHANBAD/ JH-DB
Unique Doc. Reference	: SUBIN-JHJHSHCIL0111043716973229P
Purchased by	: BEBI DEVI
Description of Document	: Article 23 Conveyance
Property Description	: LAND
Consideration Price (Rs.)	: 3,30,000 (Three Lakh Thirty Thousand only)
First Party	: MANTOSH GOPE AND OTHERS
Second Party	: BEBI DEVI
Stamp Duty Paid By	: BEBI DEVI
Stamp Duty Amount(Rs.)	: 10 (Ten only)



-----Please write or type below this line-----

यह दस्तावेज 21 से अर्धिन और छहनामपुर
नकारी एलए बी कारा... के अर्धिन
गाहय न और... 1899
... 23... अर्धिन
... से विमुक्त है...

दस्तावेज जाँच किया...
फार्म 4 जाँच किया...

Bhuba dew Sir
17/11/17

18/11/17 निरुधन मन्त्रिका
18/11/17

UP 0000556451

Statutory Alert:

1. The authenticity of this Stamp Certificate should be verified at "www.shcilestamp.com". Any discrepancy in the details on this Certificate and as available on the website renders it invalid.
2. The onus of checking the legitimacy is on the users of the certificate.
3. In case of any discrepancy please inform the Competent Authority.

Rik side handpan name 33110001 B. 10/

Bhabendra Singh
18/11/11



अचल अधिकारी गोबिन्दपुर से प्राण सूची के
अनुसार दस्तावेज में दर्जित मीजा. ~~गोबिन्दपुर~~
नम्बर 126 के खाता नं० पचास
विषय खाते से बाहर है/सूची बख नहीं है

18/11/11



लगातार दर्जित जमीन का मूल्य मार्ग दर्शित मंजी
के अनुसार न्यूनतम मूल्य से कम नहीं है !

:-केवाला दस्तावेज :-

1.केवाला दातागण:-

1.श्री मंतोष गोप, श्री संतोष गोप, पिता स्व० देवी लाल गोप, 3. श्री जगन गोप,
4. श्री खगेन गोप, 5. श्री राजु गोप, पिता स्व० नारायण गोप, जाति- गोवाला, पेशा-
खेती आदि, साकिम- साबेलपुर, पो०- के० जी० आश्रम, थाना- गोबिन्दपुर, जिला-
धनबाद, झारखण्ड (भारतीय)। उक्त दातागण के तरफ से आममोख्तार श्री भवदेव
सिंह, पिता स्व० अनुकुल चन्द्र सिंह, जाति- राजपुत, पेशा- कोरोबार, साकिम-
दामोदरपुर, पो०- दामोदरपुर, थाना एवं जिला- धनबाद, झारखण्ड। जो कि
गोबिन्दपुर रजिस्ट्री औफिस के निबधित आममोख्तार नं०- (iv) 696, दिनांक- 07.10.
2013 ईस्वी के द्वारा क्षमता प्राप्त है। उक्त पॉवर दातागण जीवित है तथा पॉवर रद्द
नहीं हुआ है।

2. केवाला ग्रहीत्री:-

श्रीमती बेबी देवी, पति श्री कमल किशोर सिंह, जाति- राजपुत, पेशा- गृहस्थी,
साकिम- केवटिया, टोला- अचराज लाल, थाना- कृष्ण नगर सरिया, जिला-
भोजपुर, बिहार। हाल साकिम- कतरास रोड मटकुरिया, थाना- बैंक मोड़, जिला-
धनबाद, झारखण्ड, (भारतीय)।

3. बिक्रय केवाला दस्तावेज

4. मूल्य :- 3,30,000 /- (तीन लाख तीस हजार) रूपये मात्र।

5. सालाना लगान :- 10 पैसे।

मालिक जमीन्दार झारखण्ड सरकार,
अंचल कार्यालय गोबिन्दपुर, धनबाद ।

Prepared
Ato
S.N. 8-50
P. 200-0-114
3-11-11

Payment of done of
B. 5747 dt. 18-11-11
by BANNU-1370 581838

17/11/11 dt. 17-11-11

18/11/17 18/11/00
बले पूवाहन/अपराहन में जिला अदालत निवासेक
सेवेकाम में सेम्कापामी तावेदार या अवर निकाल

IV 696 कि 7/11/2013 जी.बी.कपुर



मणदेव सिंह
रघु-अनुकूल-चणु सिंह
दापोरपुर
काराका

18/11/17

उपस्थापक का हस्ताक्षर

Bhuladun Bhus. 18/11/17



Bhulabhai Dadasaheb
17/11/17

-2-

6. विवरण जमीन:-

जिला धनबाद, चौकी सदर रजिस्ट्री ऑफिस धनबाद, सब रजिस्ट्री ऑफिस गोबिन्दपुर परगना- नगरकियारी, थाना- गोबिन्दपुर अन्तर्गत "साबलपुर" मौजे में हमलोगो का खास दखल की निजांश भुक्त रैयती स्वत्व की जमीन। मौजा नं० 126, खाता नं० 50 (पचास), नया खाता नं०- 157, प्लोट नं० 653 (छः सौ तिरपन), नया प्लोट नं०- 768 परिमाण में से 02 कट्टा यानि 3.30 डिसमिल (तीन दशमलव तीन शुन्य डिसमिल) जमीन आपको बिक्री किया, जो यह केवाला दस्तावेज के साथ नत्थी की गई नक्शा में लाल रंग से दिखाया गया है। उक्त जमीन अन्य सड़क पर आवासीय जमीन है।

जिसकी चौहद्दी:-

उत्तर :- प्लोट नं०- 652,

दक्षिण:- प्लोट नं०- 653 का अंश,

पुरब :- प्लोट नं०- 654,

पश्चिम:- 15 फीट चौड़ा रास्ता।

उक्त चौहद्दी के मुताबिक यह केवाला दस्तावेज के द्वारा 02 कट्टा यानि 3.30 डिसमिल (तीन दशमलव तीन शुन्य डिसमिल) जमीन आपको बिक्री किया। जो हमलोगो का निजांश है।

उक्त जमीन के लिए बिगत सर्वे के समय हमलोगो का पितामह स्व० मुची राम महतो के नाम से परचा हुआ है। हमलोग वारिसान सुत्र से प्राप्त कर खास दखल में दखलीकार होकर निर्विवाद भोग दखल करते समय अपना-अपना निजांश जमीन सम्पूर्ण निर्दाय एवं निर्दोष हालत में आपको बिक्री किया। जिसका सालाना लगान जमाबन्दी नं०- 50 में वसुल होता है। उक्त जमीन गोबिन्दपुर अंचल के पत्राक 1392, दिनांक- 14.11.2017 ईस्वी के द्वारा अनुमति प्राप्त है। जिसका भोलुम संख्या- 01 एवं पृष्ठ संख्या- 79 अंकित है। उक्त जमीन का नया परचा हमलोगो का बड़ा चाचा स्व० रूपु महतो के नाम से दर्ज है।

Shankar 6/11/17

-3-

जमीन सरकार द्वारा अधिग्रहित नहीं है, जैसे गैर मजरूआ भुदान वन विभाग तथा आदिवासी खाता का नहीं है। एवं दातागण सी० एन० टी० एक्ट 1908 की धारा 46 (6) में वर्णित जाति-जनजाति वर्ग से संबंधित नहीं है तथा यह दस्तावेज में अंकित कथा से दातागण एवं ग्रहीत्री दोनों संतुष्ट एवं सहमत है।

7. चूंकि बिक्रय केवाला दस्तावेज का विवरण है कि हमलोगो को आवश्यक सांसारिक खर्च के लिए नगद रूपये कि कठिन आवश्यकता होने से उक्त जमीन का समयोचित सर्वोच्च मूल्य- 3,30,000/- रूपये धार्य कर आपको बिक्री कर हमेशा के लिए निःस्वत्व होकर बंचित हुआ एवं आपको उक्त जमीन में दखल-कब्जा भी दिया।

उक्त जमीन हमलोगो का जो कुछ भी हक-अख्तियार दावी-दावा स्वत्व, दखल आदि था, वह आज की तिथि से आपका हुआ, आप आज की तिथि से खास दखल कर तथा अपने ईच्छानुसार मकान आदि तैयार कर अपने बसोवार या भाड़ा आदि देकर दान बिक्री हस्तान्तर आदि का सम्पूर्ण मालिक होकर पुत्र-पौत्रादि माय वारिसान क्रम से हमेशा के लिए निर्विवाद भोग दखल करते रहे, इसमें हमलोग या हमलोगो के वारिसान को कभी काल किसी तरह का कोई उज्र या एतराज न होगा, कभी काल किसी तरह का कोई उज्र या एतराज हो तो वह कानूनन यह दस्तावेज के द्वारा आईन अदालत में आकर सम्पूर्ण बातिल और नामंजुर होगा।

आप उक्त जमीन का सालाना लगान माय शेष मालिक जमीन्दार झारखण्ड सरकार को हर साल आदाय देकर अपने नाम से लगान देने की रसीद हासिल कर लेंगे, नाम खारीज और दाखिल के समय बिना वजुर आपत्ति के साथ सम्मति भी दुंगा।

प्रकाश रहे कि उक्त जमीन में हमलोगो का स्वत्व दखल में किसी प्रकार का कमी या दोष नहीं है, और न इसके पहले दुसरा किसी को किसी तरह का दान, बिक्री हस्तान्तर आदि किये है, कभी काल उस तरह प्रकाश होने से आईन अदालत में आकर आपका समुचा क्षति का दायी होकर क्षति पुरण भी करूंगा। आपसे मुल्य का समुचा रूपये बैंक ऑफ महाराष्ट्र सरायढेला धनबाद शाखा के चेक नं०- 885611, दिनांक- 14.11.2017 ईस्वी के द्वारा 2,00,000/- रूपये एवं नगद- 1,30,000/- रूपये प्राप्त किया।

अतः हमलोग अपनी-अपनी स्थिर बुद्धि और स्वस्थ चित्त में सोच समझकर यह बिक्रय केवाला दस्तावेज आपके बरोबर लिख कर सम्पादन कर दिया कि समय पर काम आवें। ईति दिनांक :- 17/11/17

Shambhu Singh
13/11/17
-4-

:-ग्रहीत्री का छायाचित्र:-



बेबी देवी 13/11/17

प्रमाणित किया जाता है कि दातागण के तरफ से आममोख्तार एवं ग्रहीत्री का छायाचित्र जो दस्तावेज में लगा हुआ है, उनलोगो के बाँये हाथ के अंगुलियों के निशान मेंरे सामने लिये गये हैं एवं दस्तावेज का प्रारूप मैंने बनाया तथा दोनो पक्षो को पढ़कर सुनाया एवं समझा दिया।

Shambhu
13/11/17
Adh. Shambhu
E.N.W - 1560/02

:- गवाहगण:-

1. Goutam Singh
Suresh Singh
Sabalpur, Govindpur
13/11/17

2. धरम चन्द्र शर्मा
पिता शम्भु शर्मा
साबलपुर गोविंदपुर
13/11/17

Issue Token 12:22:07 PM

Presenter/Executant's Name
Token For
Payment Mode
Online Application ID (If Any) [Verify On-line Payment](#)
[Verify eGras Payment](#) [View Deed](#)
e-Stamp Certificate No. (If Any) [Verify](#)

[Issue Token](#)

IN-JH07705889407805P:

Stamp Details For Verification. Please click issue after verification

CertificateNo: IN-JH07705889407805P
CertificateIssuedDate: 17-Nov-2017 02:41 PM
AccountReference: SHCIL (FI)/ jhshcil01/ DHANBAD/ JH-DB
UniqueDocReference: SUBIN-JHJHSHCIL0111043716973229P
Purchasedby: BEBI DEVI
DescriptionofDocument: Article 23 Conveyance
PropertyDescription: LAND
ConsiderationPriceRs: 3,30,000
FirstParty: MANTOSH GOPE AND OTHERS
SecondParty: BEBI DEVI
StampDutyPaidBy: BEBI DEVI
StampDutyAmountRs: 10

Maximum Token Issue Time : 2 PM

Bhabadev Singh

T-20

Issue Token 12:21:33 PM

Presenter/Executant's Name

Token For

Payment Mode

Online Application ID (If Any) [Verify On-line Payment](#)
[Verify eGras Payment](#) [View Deed](#)

e-Stamp Certificate No. (If Any) [Verify](#)

Issue Token

Payment is done of Rs. 574.00 on 18/11/2017 with CIN - 10002162017111800300 & GRN No. - 1700506832 & Status - SUCCESS
Maximum Token Issue Time : 2 PM

verified
AK

Bhabadev Singh

निबंधन विभाग, झारखंड
Govindpur

जांच पर्ची-सह घोषणा प्रपत्र (नियम 114)

Token No: 20

Token Date/Time: 18/11/2017 12:17:42.

Document Type	Sale Deed	Presenter	Bhabadev Singh	Date of Entry	18/11/2017
Presenter Name & Address	Damodarpur, Ps-Dhanbad, Dhanbad	DOE		Total Pages	38
Stampable Doc. Value	330000	Stamp Value	10	Book	1
Document/Transaction Value	330000	Serial /Deed No.	/	CNO/PNO	
Special Type		Old Serial No.	/	e-Stamp Cert. No.	IN-JH07705889407805P
Remarks / Other Details		App. ID	112499		

Anchal	Th.No.	Wrd/Hik	Mauza	Kh. No.	Plot No.	Registerl Vol.No.	Registerl Page No.	Plot Type	Boundary North	Boundary South	Boundary East	Boundary West	H No	ULB	Category	Area	Min. Value
GOVINDPUR	126	0	SABALPUR	50	653	1	79		Plot No. 652	Plot No. 653 Part	Plot No. 654	15 Feet Wide Rasta			U_RES	3.30 Decimal	328260.9

Other Property Details:

Property Type	Th. No.	Wrd	Mauza	Location	Area	Rate	Amount
---------------	---------	-----	-------	----------	------	------	--------

Party Details:

SN	P Type	Party Name	Father/Husband	Occup.	Relation	Caste	Gender	PAN/F 60	UID	Mobile	Pres. Address	Perm. Address
1	VENDOR	Mantosh Gope Through	Late Devi Lal Gope	Cultivation	पिता	गोवाला	Male			xxxxxxx43	Sabalpur, Ps-Govindpur, Dhanbad	Sabalpur, Ps-Govindpur, Dhanbad
2	VENDOR	Santosh Gope Through	Late Devi Lal Gope	Cultivation	पिता	गोवाला	Male			xxxxxxx43	Sabalpur, Ps-Govindpur, Dhanbad	Sabalpur, Ps-Govindpur, Dhanbad
3	VENDOR	Jagan Gope Through	Late Narayan Gope	Cultivation	पिता	गोवाला	Male			xxxxxxx43	Sabalpur, Ps-Govindpur, Dhanbad	Sabalpur, Ps-Govindpur, Dhanbad
4	VENDOR	Khagen Gope Through	Late Narayan Gope	Cultivation	पिता	गोवाला	Male			xxxxxxx43	Sabalpur, Ps-Govindpur, Dhanbad	Sabalpur, Ps-Govindpur, Dhanbad
5	VENDOR	Raju Gope Through	Late Narayan Gope	Cultivation	पिता	गोवाला	Male			xxxxxxx43	Sabalpur, Ps-Govindpur, Dhanbad	Sabalpur, Ps-Govindpur, Dhanbad
6	Power Holder	Bhabadev Singh	Late Anukul Chandra Singh	Business	पिता	राजपुत	Male		xxxxxxxx9366	xxxxxxx43	Damodarpur, Ps-Dhanbad, Dhanbad	Damodarpur, Ps-Dhanbad, Dhanbad
7	VENDEE	Bebi Devi	Kamal Kishor Singh	House Wife	पति	राजपुत	Female		xxxxxxxx7722	xxxxxxx85	Katras Road Matkuria, Ps-Bank More, Dhanbad	Keotia Tola Achraj Lal, P.S-Krishna Nagar Sariya, Dist-Bhojpur
8	Identifier	Goutam Kumar Gope	Suresh Gope	Cultivation	पिता	गोवाला	Male		xxxxxxxx5137	xxxxxxx75	Sabalpur, P.S-Govindpur, Dhanbad	Sabalpur, P.S-Govindpur, Dhanbad

Fee Details:

SN	Description	Amount
1	SP	570.00
2	PR	0.94
3	LL	2.50
4	A1	0.00
Total		573.44

Bhabadev Singh

बेबी देवी

Holding Details provided by the user has been mutated in the name of -

Disclaimer : I hereby declare that all the contents of uploaded document and the original document are exactly same. And the information provided by me are true to itself.

The details of property's holding number has been verified by me at the time of entry through alert generated by the system. I am satisfied with the verification and hence proceeding further for registration after seeing the alert.

Signature's of Executant & Claimant

Details

उपर्युक्त प्रविष्टिया दस्तावेज में अंकित तथ्यों के अनुरूप हैं

Shri Bhulandur Sharma

दस्तावेज लेखक का हस्ताक्षर प्रस्तुतकर्ता का हस्ताक्षर ऑपरेटर का हस्ताक्षर

उपर्युक्त स्वीकार किया ने इस दस्तावेज के निष्पादन को मेरे समक्ष

जिसकी

पहचान

मनदेव सिंह

राजेश कुमार राय

पिता

पुरेण राय

निवासी

राजलपुर

पेशा

कृषि

ने की।

निबंधन पदाधिकारी का हस्ताक्षर

18/11/17



निबंधन विभाग, झारखंड
गोविंदपुर

Token No.20 Token Date: 2017-11-18

Serial/Deed No./Year :4146/3949/2017

Deed Type: Sale Deed

SN	Party Details	Photo	Thumb
1	Mantosh Gope Through Father/Husband Name:Late Devi Lal Gope (VENDOR) Sabalpur, Ps-Govindpur, Dhanbad		
2	Santosh Gope Through Father/Husband Name:Late Devi Lal Gope (VENDOR) Sabalpur, Ps-Govindpur, Dhanbad		
3	Jagan Gope Through Father/Husband Name:Late Narayan Gope (VENDOR) Sabalpur, Ps-Govindpur, Dhanbad		
4	Khagen Gope Through Father/Husband Name:Late Narayan Gope (VENDOR) Sabalpur, Ps-Govindpur, Dhanbad		
5	Raju Gope Through Father/Husband Name:Late Narayan Gope (VENDOR) Sabalpur, Ps-Govindpur, Dhanbad		
6	Bhabadev Singh Father/Husband Name:Late Anukul Chandra Singh (Power Holder) Damodarpur, Ps-Dhanbad, Dhanbad		

Book No. I
Volume 226
Page 485 To 522
Deed No 4146/3949
Year 2017
Date 2017-11-18

Registering Officer

Signature of Operator







निबंधन विभाग, झारखंड
गोविंदपुर

Token No.20 Token Date: 2017-11-18

Serial/Deed No./Year :4146/3949/2017

Deed Type: Sale Deed

SN	Party Details	Photo	Thumb
7	Bebi Devi Father/Husband Name:Kamal Kishor Singh (VENDEE) Katras Road Matkuria, Ps-Bank More, Dhanbad		
8	Goutam Kumar Gope Father/Husband Name:Suresh Gope (Identifier) Sabalpur, P.S- Govindpur, Dhanbad		

Book No. I
Volume 226
Page 485 To 522
Deed No 4146/3949
Year 2017
Date 2017-11-18

Registering Officer

Signature of Operator



NOTARY
DHANBAD

मैं, श्रीमती बेबी देवी पिता/पति कमल किशोर सिंह

पता- कल्याण रोड मटकु रिया थाना- देकु कोड

जिला- धनबाद राज्य- झारखण्ड नागरिक- भारतीय,

शपथ पूर्वक घोषणा करती हूँ कि, महिला के नाम निबन्धित होने वाली विक्रय

विलेख पर प्रभार्य/देय स्टाम्प शुल्क एवं निबन्धन शुल्क की छुट सम्बन्धी

राजस्व, निबन्धन एवं भूमि सुधार विभाग, झारखण्ड सरकार की अधिसूचना

संख्या- 13/नि0 वि0 (महिला शुल्क विमुक्ति) 13/2017 के आलोक में मैं

इसके पूर्व इस छुट का उपभोग नहीं की हूँ।

शपथकर्ता की पहचान अधिवक्ता,
एम. के. राय अधिवक्ता
धनबाद के समक्ष किया गया।

:- सत्यापन :-

एतद् द्वारा घोषणा करती हूँ कि,
उपरोक्त सारी बातें मेरी जानकारी
में सत्य एवं सही हैं, जिसे आज
दिनांक- 17 NOV 2017 इस्वी
को सत्यापित किया गया।

बेबी देवी

शपथकर्ता
पहचानकर्ता

लेख्य प्रमाणक, धनबाद।



NOTARY
DHANBAD

Authorised
u/s 297 (i) (c) of the Cr P.C. 1973
(Act No 11 of 1974) & u/s (8) (i)
of the Notaries Act 1952
(Act No 53 of 1952)

Manash Kumar Roy
अधिवक्ता, धनबाद।

S No..... Date.....

17 NOV 2017

झारखण्ड सरकार

राजस्व एवं भूमि सुधार विभाग
लगान रसीद



sch XIV.F.No. 180V

जिला का नाम धनबाद
अनुमण्डल का नाम धनबाद
अंचल का नाम राजपुर
मौजा बावपट्ट
थाना व/थाना नम्बर 126

रसीद क्रमांक JH 21 A074284
रेयत का नाम रघु सहाय शर्मा
पिता का नाम
जमाबन्दी नम्बर

V

खाता संख्या	खसरा संख्या	रकबा (एकड़ में)
<u>— 50 —</u>	<u>—</u>	<u>1/3 31/27</u>

जोत की सालाना मांग एवं मांग का विवरण (बकाया एवं हाल) चालू वर्ष का

हाल	मांग	वार्षिक	बकाया			2016-17	2015-16
			3 वर्ष से ज्यादा	3 रा वर्ष	2 रा वर्ष		
	<u>5/10</u>					<u>814-15</u>	
	लगान	<u>1-00</u>				<u>9-00</u>	<u>1-00</u>
	सेस	<u>0-25</u>				<u>2-25</u>	<u>0-25</u>
	*ब्याज	<u>0-20</u>				<u>4-20</u>	<u>0-20</u>
	विविध	<u>0-25</u>				<u>4-20</u>	<u>0-20</u>
	योग	<u>0-20</u>				<u>1-80</u>	<u>0-20</u>

भुगतान का विवरण

22-20-5 2-40

अदाकारी	3 वर्ष से ज्यादा	3 रा वर्ष	2 रा वर्ष	हाल		अग्रिम
				2016-17	2015-16	
				<u>9-00</u>	<u>1-00</u>	
				<u>2-25</u>	<u>0-25</u>	
				<u>4-20</u>	<u>0-20</u>	
				<u>4-20</u>	<u>0-20</u>	
				<u>1-80</u>	<u>0-20</u>	

- कुल योग शब्दों में रु. 22-20-5 (बकाया) धनबाद जिला 22-20-5 2-40 2-40-50
- नाम अदाकारी रघु
- कुल बकाया 2

(हल्का कर्मचारी)

हस्ताक्षर रघु शर्मा

* खास महालों का बकाया (मासगुजारी पर) (सिवाय ऐसे बकायों जिन पर कि सर्टिफिकेट जारी हो) सूद नहीं लिया जात है।

Bhaskar Singh
17/11/17

020937-01097

पाना

पाना वा नाम, पाना वा नाम,
आपना वा नाम

नाम

वयस संख्या
पाना वा नाम, पाना वा नाम,
आपना वा नाम

पाना वा नाम

3000 निकाशासु

243

240

667

662

292

292

293

पत्रांक 1399

प्रेषक

अंचल अधिकारी
गोविन्दपुर।

सेवा में,

अवर निबंधक
गोविन्दपुर।

गोविन्दपुर, दिनांक 14.11.17

विषय :- पंजी-11 की सत्यापन कर जाँच प्रतिवेदन भेजने के संबंध में।

महाशय,

उपर्युक्त विषय के संदर्भ में सूचित करना है, कि मौजा-साबलपुर, मौजा नं०-126, खाता सं०-50, रकवा-1.12 ए० भूमि गत सर्वे खतियान के अनुसार रैयती खाते की भूमि है। भूमि की जाँच राजस्व कर्मचारी एवं अंचल निरीक्षक से करायी गयी। राजस्व कर्मचारी ने पंजी-11 के जाँचोपरांत अंचल निरीक्षक के माध्यम से प्रतिवेदन समर्पित किया है, जो निम्नवत है :-

अंचल	मौजा	खाता नं०	प्लॉट सं०	रकवा	भोलुम संख्या	पृष्ठ सं०	जमाबंदी सं०	जमाबंदी रैयत
गोविन्दपुर	साबलपुर 126	50	—	1.12 ए०	01	79	79	रूपु महतो दी०



विश्वासभाजन

अंचल अधिकारी
गोविन्दपुर

Signature
17/11/17

कासाबाड

गोल्या व नाभा डोंड

विशुद्धी व नाभा डोंड





निबंधन विभाग, झारखंड
Govindpur


Token No.20 Token Date: 2017-11-18

Party Name: Goutam Kumar Gope

Father/Husband Name: Suresh Gope
(Identifier)

Sabalpur, P.S- Govindpur, Dhanbad

Deed Type: Sale Deed

Party Details	
Name :	Goutam Kumar Gope
Gender :	M
DOB :	14-01-1987
C/o :	S/O Suresh Gope
District :	Dhanbad
House/Building No. :	
Locality :	VILL-SABALPUR, POST K.G.ASHRM PS GOVINDPUR
Pincode :	828109
Post Office :	
State :	Jharkhand
Village/Town/City :	Sabalpur
Aadhaar No :	xxxxxxxx5137
Photo :	

Registering Officer

[Handwritten Signature]
18/11/17

Party Signature

Goutam K. Gope

Operator's Signature


[Handwritten Signature]




निबंधन विभाग, झारखंड
Govindpur

Token No.20 Token Date: 2017-11-18
Party Name: Bebi Devi
Father/Husband Name:Kamal Kishor Singh
(VENDEE)
Katras Road Matkuria, Ps-Bank More, Dhanbad

Deed Type: Sale Deed

Party Details	
Name :	Bebi Devi
Gender :	F
DOB :	01-01-1970
C/o :	W/O: Kamalkishor Singh
District :	Bhojpur
House/Building No. :	
Locality :	
Pincode :	802351
Post Office :	
State :	Bihar
Village/Town/City :	Keotia
Aadhaar No :	xxxxxxxx7722
Photo :	

Registering Officer


18/11/17

Party Signature

बेबी देवी

Operator's Signature






निबंधन विभाग, झारखंड
Govindpur

Token No.20 Token Date: 2017-11-18
Party Name: Bhabadev Singh
Father/Husband Name:Late Anukul Chandra Singh
(Power Holder)
Damodarpur, Ps-Dhanbad, Dhanbad

Deed Type: Sale Deed

Party Details	
Name :	Bhabadev Singh
Gender :	M
DOB :	05-02-1969
C/o :	S/O Anukul Singh
District :	Dhanbad
House/Building No. :	house number - 222, damodarpur, post - damodarpur
Locality :	
Pincode :	826004
Post Office :	
State :	Jharkhand
Village/Town/City :	Damodarpur
Aadhaar No :	xxxxxxxx9366
Photo :	

Registering Officer

Party Signature

Operator's Signature

Bhabadev Singh

विक्रेतागण- 1. श्री मंतीष गोप 2. श्री संदीप गोप पिता स्व. देवी लाल गोप 3. श्री ज्ञान
गोप 4. श्री रमेश गोप 5. श्री राजु गोप पिता स्व. नारायण गोप सा.
साबलपुर, पो. कै. जी. अक्षय भाना- गौविन्दपुर जिला- धनबाद।

आम-मौखार- श्री भबदेव सिंह पिता स्व. अनुकुल चन्द्र सिंह सा. दामोदरपुर, भाना
एवं जिला- धनबाद।

क्रेता - श्रीमती लीला देवी पति श्री कमल किशोर सिंह सा. देवटिया टोला-
अचराज लाल भाना- कृष्ण नगर सरिया जिला- गौणपुर बिहार। हाल
सा. कतरास रोड मटकुटिया, भाना- लीक गौड़ जिला- धनबाद।

तपशील - जिला- धनबाद, भाना- गौविन्दपुर मौजा- साबलपुर मौजा नं०- 126
खाता नं०- 50 नया खाता नं०- 157 प्लॉट नं०- 653 नया प्लॉट नं०- 768
रकबा- 02 कठ्ठा भूमि- 3.30 डि० जमीन।
उक्त जमीन नकशा में लाल रंग से दर्शाया गया है। ■


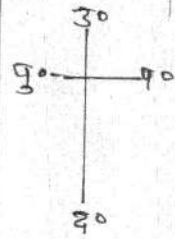
:- मोहदशी :-

30- प्लॉट नं०- 652

द०- प्लॉट नं०- 653 का अंश

पु०- प्लॉट नं०- 654

प०- 15 फीट चौड़ा शस्ता



Bhajan Lal Singh
13/11/17

Tracey
dy