


3017

2797

6053/
08/08/20



Government of Jharkhand

Online Payment of Stamp Duty

Receipt Number : 4edf4b341848dc587796

Receipt Date : 06-Aug-2020 09:59:31 am

Receipt Amount : 5045/-

Amount In Words : Five Thousand Forty Five Rupees Only

Token Number : 20200000060531

Document Type : Sale Deed

Payee Name : SOMNATH HALDAR (Vendee)

GRN Number : 2001574894

Handwritten notes in Hindi, including "16/8/20" and "K.B. 32".

दस्तावेज जाँच किया
नाम व जाँच किया.....

Handwritten text: "शिवर माल शर्मा", "SUSI KROX", "18/8/20", "श्री सुगत शर्मा".



Handwritten signature: "SOMNATH HALDAR".

5-8-2020


Somnath Haldar

भूक संचालन निदेशनिका 126, 1981-82 सं. 57

संगठित वर्गीत जमीन का मूल्य मूल्य दरिका संज्ञा के अनुसार न्यूनतम मूल्य से कम नहीं है।

Payment is done of Rs. 1,57,800/-
by CRN No. 157800

1.40 land
R.A. 3780-10
S.A. 3.10
P.A. 1.10
3780-20
6/8/20



जवाहरलाल राय

नेहरू राय

टिपन राय

मधुसुदन राय

SUJIT RAY

5-8-2020

क्रमांक 10

व. संविधान

कानून

2017

महावीर राय



:- बिक्रय पत्र (केवाला दस्तावेज) :-

बिक्रेतागण :- 1. श्री जवाहरलाल राय 2. श्री नेहरू राय 3. श्री टिपन राय: पिता स्व० मनीलाल राय 4. श्री मधुसुदन राय 5. श्री सुजित राय: पिता स्व० ऋषि राय 6. श्रीमती कल्याणी देवी पति श्री महावीर राय एवं पिता स्व० गुरुपदो राय, सभी का जाति- घटवाल, पेशा- खेती एवं गृहस्थी आदि, साकिम- 1, 2 एवं 3 नं० का मोहनपुर, थाना- नारायणपुर, जिला- जामताड़ा, 4, नं० का प्रतापडीह, पोद्दारडीह, थाना- निरसा, जिला- धनबाद, 5 नं० का नियर डुबुडीह चेक पोस्ट, पो०- कल्याणेश्वरी, थाना- कुल्दी, जिला- बर्द्धमान, पश्चिम बंगाल, 6 नं० का प्रतापडीह, पोद्दारडीह, थाना- निरसा, जिला- धनबाद, हाल साकिम- 1, 2 एवं 5 का प्रतापडीह, पोद्दारडीह, थाना- निरसा, जिला- धनबाद, झारखण्ड, (भारतीय)।


क्रेता :- श्री सोमनाथ हालदार पिता संतोष हालदार, जाति- गंधवणिक, पेशा- व्यवसाय, साकिम- उदयपुर, पोद्दारडीह, थाना- निरसा, जिला- धनबाद झारखण्ड (भारतीय)।

Somanath Halder

06/08/2020 107/1.50
 जवाहर लाल राम
 स. 4 नं. लाल राम
 मोहनपुर नं. रामपुर जाम ताडा
 प. 4 नं. लेली
 06/08/2020



6-8-2020



जवाहर लाल राम

5-8-2020

6-8-2020



रजिस्ट्रार के दफ्तर
धनबाद
मौजे में
संयुक्त हैं।
अप्रैल २०२०



जयप्रताप २१२
अप्रैल २०२०
१५२२ २२८
मध्यम २२४
SUN JIL ROX न शीत के-
व, सन्निधि २२४



5-8-2020

-2-

लेख्य प्रकार:- बिक्रय पत्र (केवाला दस्तावेज)।
मूल्य- 1,26,000/- (एक लाख छब्बीस हजार) रुपये मात्र।

सालाना मालगुजारी- 50 पैसे।
मालिक जमीन्दार झारखण्ड सरकार, अंचल कार्यालय गोबिन्दपुर, धनबाद।

विवरण जायदाद:- जिला धनबाद, चौकी सदर निबंधन कार्यालय धनबाद उप निबंधन कार्यालय गोबिन्दपुर, अंचल एवं थाना- निरसा अन्तर्गत "उदयपुर" मौजे में बिक्रेतागण के कायेमी रैयती स्वत्व की निजांश भुक्त खतियानी जमीन। मौजा नं०- 92, नया खाता नं०- 97 (संतानब्बे), पुराना खाता नं०- 89, नया प्लॉट नं०- 470 (चार सौ सत्तर), पुराना प्लॉट नं०- 349, रकवा- 9 डिसमिल एवं नया प्लॉट नं०- 493 (चार सौ तिरानब्बे), पुराना प्लॉट नं०- 371, रकवा- 8 डिसमिल में से 4 डिसमिल जमीन। उक्त एक नया खाता एवं दो नया प्लॉटों का कुल जोड़ रकवा- 13 डिसमिल (तेरह डिसमिल) जमीन इस दस्तावेज के द्वारा क्रेता को बिक्री किया। जो आवासीय है।

Somnath Halder

जबारालाल राय

नन्दू राय

विष्णु राय

मधु सुब्बन राय

SUBILIBOX

करीबी दफ्तर

ल. सानका/दरवा



-3-

नया प्लॉट नं0 470 का चौहददी:-

उत्तर :- नया प्लॉट नं0 469 एवं 472,

पुरब :- नया प्लॉट नं0 471,

दक्षिण :- नया प्लॉट नं0 471,

पश्चिम :- नया प्लॉट नं0 469.

नया प्लॉट नं0 493 का चौहददी:-

उत्तर :- नया प्लॉट नं0 491,

पुरब :- नया प्लॉट नं0 490 एवं 494,


दक्षिण :- नया प्लॉट नं0 502 एवं 503.

पश्चिम :- इसी प्लॉट का अंश।

उक्त चौहददी के मुताबिक रकवा 13 डिससिमल (तेरह डिससिमल) जमीन इस दस्तावेज के द्वारा क्रेता को बिक्री किया। बिक्रीत जमीन का एक प्रति नक्शा इस दस्तावेज के साथ संलग्न कर लाल रंग से दर्शाया गया है।

उक्त जमीन का खतियान विगत सर्वे सटेलमेन्ट के समय स्व0 भुषण राम एवं अन्य के नाम पर दर्ज है, जो उक्त भुषण राय हमलोगों के दादाजी होते हैं। उक्त जमीन का नया खतियान 1, 2 एवं 3 नं0 विक्रेतागण के पिता स्व0 मनिलाल राय तथा 4 एवं 5 नं0 विक्रेतागण के पिता स्व0 ऋषिकेश राय एवं 6 नं0 विक्रेता के पिता स्व0 गुरुपदो राय के नाम पर दर्ज है। उनके देहान्त के बाद हमलोग वारिसान सुत्र से प्राप्त कर निर्विवाद रूप से खास दखल में भोग दखल करते हुए सम्पूर्ण निर्दाय एवं निर्दोष हालत में अपना-अपना निजांश जमीन क्रेता को बिक्री किया। जिसका ऑनलाईन रिसिप्ट संख्या- 07829879815 है। जो ऑनलाईन पंजी ii में भाग वर्तमान 1, पृष्ठ संख्या- 90 में हमलोगों के पिताजी के नाम से अंकित है।

Somnath Malhotra



ज्वारालाल राव

भंडार राव

विपिन राव

मध्य सूर्यलाल राव

SUITOR

कथान-द्वि-पत्र

श्री. सिकंदर राव

5-8-2020

-4-

उक्त जमीन सरकार द्वारा अधिग्रहित नहीं है, जैसे गैर मजरुआ भुदान वन विभाग तथा आदिवासी खाता का नहीं है। एवं बिक्रेतागण सी० एन० टी० एक्ट 1908 की धारा 46 (6) में वर्णित जाति-जनजाति वर्ग से संबंधित नहीं है तथा यह दस्तावेज में अंकित कथा से बिक्रेतागण एवं क्रेता दोनों संतुष्ट एवं सहमत है।

चूँकि बिक्रय-पत्र केवाला दस्तावेज का विवरण है कि बिक्रेतागण को संसारिक खर्च के लिए रुपये कि अति आवश्यकता आ जाने से उक्त जमीन का मूल्य- 1,26,000/- रुपये लेकर क्रेता को बिक्री कर सदा के लिए निःस्वत्व हुए एवं दखलकार किया तथा दखल दिया।

बिक्रेतागण को जिस तरह का हक-अख्तियार दावी-दावा आदि है आज तारीख से क्रेता को हुआ, क्रेता उक्त जमीन पर मकान आंगन बाग-बगिचा आदि तैयार कर ईच्छानुसार बसोवास दान बिक्री आदि कर सकते हैं। इससे बिक्रेतागण या बिक्रेतागणों के वंशज को कभी किसी तरह का वजुर या एतराज नहीं होगा, अगर करे तो कानूनन बातिल और नामंजुर होगा।

उक्त जमीन की सालाना मालगुजारी झारखण्ड सरकार को बराबर आदाय देकर क्रेता अपने नाम से दाखिल-खारीज करवा कर सालाना मालगुजारी की रसीद हासील करेंगे।

उपरोक्त जमीन बिक्रेतागण का खास दखल में है कभी किसी तरह का हस्तान्तरण आदि पाया जाय और उससे क्रेता या क्रेता के वंशज को क्षति पहुँचे तो बिक्रेतागण या बिक्रेतागणों के वंशज क्षति पुरण का देनदार होगा या होंगे।

अतः बिक्रेतागण अपना-अपना स्थिर बुद्धि एवं सरलता से बिचार कर एवं समझ-बुझकर मूल्य का कुल रुपये ग्रहण कर यह बिक्रय पत्र केवाला दस्तावेज लिख दिया कि समय पर काम आवें। ईति तारीख :- 5-8-2020

Somabati Halder



अवतल राय

महावीर राय

विद्या राय

मजमुन

SUIT NO

करीब की सजकोदर राय

5-8-2020



:- क्रेता का छायाचित्र:-



-5-



Somnath Mehta

5-8-2020

विक्रेतागण एवं क्रेता द्वारा प्रस्तुत किए गए दस्तावेज के आधार पर मैंने यह मजमुन बनाया। प्रमाणित किया जाता है कि विक्रेतागण एवं क्रेता का छायाचित्र जो दस्तावेज में लगा है, उनलोगों के बाँये हाँथ के अंगुलियों के निशान में सामने लिये गये हैं।

P. K. Mehta

Advocate Dhambud
E N-938/10.

:- गवाहगण:-

1. सनबाधराय

स्व: परेश राय

ग्राम- डूधपुर

पौष्ट- दीनारडी

थाना- निरसा

जिला- धनबाद, झारखण्ड

5-8-2020

2. महावीर राय

पिता- स्व: अशोक राय

ग्राम- डूधपुर

पौष्ट- दीनारडी

थाना- निरसा

जिला- धनबाद

झारखण्ड

5-8-2020

Somnath Mehta

विक्रेतागण :- 1. श्री जवाहरलाल राय 2. श्री नरेश राय 3. श्री रिफन राय, पिता- स्व० मनीलाल राय 4. श्री मधुसूदन राय 5. श्री सुजित राय, पिता- स्व० लक्ष्मण राय 6. श्री मनी कल्याणी देवी, पति- श्री महावीर राय एवं पिता- स्व० गुरुपदी राय, साक्षि- 1, 2, एवं 3 न० का मोहनपुर, थाना - नारायणपुर जिला- जामनाडा 4 न० का प्रतापडीह, पोद्दारडीह, थाना - निरसा, जिला- धनबाद 5 न० का नियर डुबुडीह, पोस्ट, पोस्ट- कल्याणेश्वरी थाना- कुल्पी जिला- बंधमान, पश्चिम बंगाल 6 न० का प्रतापडीह, पोद्दारडीह, थाना- निरसा, जिला- धनबाद एवं साक्षि- 1, 2 एवं 5 न० का प्रतापडीह, पोद्दारडीह, थाना- निरसा, जिला- धनबाद (अ०)

क्रयता :- श्री सोमनाथ हलदार, पिता- हनुमंत हलदार, साक्षि- उदयपुर, पोद्दारडीह थाना- निरसा, जिला- धनबाद (अ०)

नपशील :- जिला- धनबाद, थाना- निरसा, मौजा- उदयपुर, मौजा न० 92

नया प्लॉट न०	पुराना प्लॉट न०	नया प्लॉट न०	पुराना प्लॉट न०	रकबा
97	89	470	349	9 बी०
97	89	493	371	4 बी०

विक्री प्लॉट का नक्शा में लाल रंग से दर्शाया गया है।

कुल = 13 बी०



Scale 16" = 1 mile

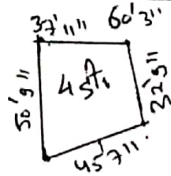
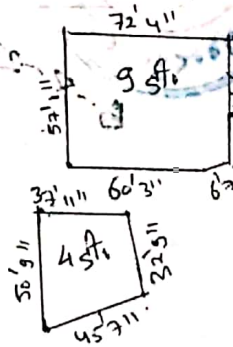


Scale 32" = 1 mile



- प्लॉट न० 470 का चौकड़ी
- 30:- प्लॉट न० 469 एवं 472
- 40:- प्लॉट न० 471
- 50:- प्लॉट न० 471
- 90:- प्लॉट न० 469

- प्लॉट न० 493 का चौकड़ी
- 30:- प्लॉट न० 491
- 40:- प्लॉट न० 502 एवं 503
- 50:- प्लॉट न० 490 एवं 494
- 90:- इसी प्लॉट का अंश



Traced by
Shahid Ansari
(Archt)

Somnath Halder

5-8-2020
क० 2/16/2020
श्री सोमनाथ हलदार