

7771

7124




सत्यमेव जयते

INDIA NON JUDICIAL
Government of Jharkhand

e-Stamp

Certificate No. : IN-JH12377796869158Q
 Certificate Issued Date : 23-Oct-2018 10:10 AM
 Account Reference : SHCIL (FI)/jhshcil01/ DHANBAD/ JH-DB
 Unique Doc. Reference : SUBIN-JHJHSHCIL0116550424929470Q
 Purchased by : GIRJA DEVI
 Description of Document : Article 23 Conveyance
 Property Description : LAND
 Consideration Price (Rs.) : 5,00,000
 (Five Lakh only)
 First Party : PRABODH CHANDRA DUTTA ATTORNEY AND OTHERS
 Second Party : GIRJA DEVI
 Stamp Duty Paid By : GIRJA DEVI
 Stamp Duty Amount(Rs.) : 5
 (Five only)



.....Please write or type below this line.....

व्यचन नियम 21 के अधीन और अधिनियम,
 प्रवर्तकता एक्ट की धारा 46 के अधीन
 आ धारण है जो दण्डवत् न्याय एक्ट-1895
 की अनुसूची 1 का एक 23 के अधीन
 प्रशासन द्वारा जारी अथवा टिकट
 स्थिति में विद्यमान है या स्टांप शुल्क अपेक्षित
 नहीं है।

27.10.18

27.10.18

स्थापक का नाम

Prabodh Chandra
 Prasad
 27/10/18

0008119214

Statutory Alert:

1. The authenticity of this Stamp Certificate should be verified at 'www.shcilestamp.com'. Any discrepancy in the details on this Certificate and as available on the website renders it invalid.
2. The onus of checking the legitimacy is on the users of the certificate.
3. In case of any discrepancy please inform the Competent Authority.

Rajyot sale Baghmasa 5,00,000/- dt-05-
 Vide Notification No. 499, SWdt 196D
 ABNA 97 dt 27.10.18

भूनि संबंधी कार्यावृत्तों को सूचना

14 दिनांक 27.10.18
 मूककाले आर मोख्तार पत्र की मूल प्रति को प्रेषण किया

तबसील वणीत जमीन का मुल्य मांग दर्शिकत
 अमुरार निर्धारित न्यूनतम मूल्य कम है



27/10/18
 27/10/18
 27/10/18



अंशल अधिकारी बामरा से प्राप्त भूनी
 226 के खाता नं. खुदी
 निबंधन से कारर है/ भूनी बंधन है।
 27/10/18


बिक्रय पत्र (केवाला दस्तावेज)

बिक्रेतागण:-1- श्री खुदीराम दत्ता, 2- श्री फटीक चन्द्र दत्ता, 3- श्री रबिन्द्र नाथ दत्ता, 4- श्री सुनील कुमार दत्ता, पिता स्व. दोलगोबिन्द दत्ता, 5- श्री अशोक कुमार दत्ता, पिता स्व0 कराली पद दत्ता, जाति- गन्धवनिक, पेशा- खेती, साकिम- रंगुनी, पत्रालय- भुली, थाना- तेतुलमारी, जिला- धनबाद, 6- श्री खोकन चन्द्र दत्ता, 7- श्री सपन चन्द्र दत्ता, 8- श्री तपन कुमार दत्ता, पिता स्व0 शंकर चन्द्र दत्ता, जाति- गन्धवनिक, पेशा- 06 नं0 बिक्रेता का नौकरी, 7 एवं 8 नं0 बिक्रेता का व्यवसाय, 06 नं0 बिक्रेता का साकिम- कार्मिक नगर क्वार्टर नं0- बी0/11-90, थाना- सरायढेला, जिला- धनबाद, 7 एवं 8 नं0 बिक्रेता का साकिम- रंगुनी, थाना- तेतुलमारी, जिला- धनबाद, उक्त बिक्रेतागण के तरफ से आम- मोख्तारगण- 1- श्री प्रबोध चन्द्र दत्ता, पिता धरनीधर दत्ता, जाति- गन्धवनिक (बनिया), पेशा- व्यवसाय, 2- श्री गोपी निसाद, पिता बहादुर निसाद, जाति- मल्लाह, पेशा- व्यवसाय, 3- श्री रंजीत प्रसाद, पिता श्री मुखलाल मल्लाह, जाति- मल्लाह, पेशा- व्यवसाय, तीनों का साकिम- रंगुनी, पत्रालय- भुली, थाना- तेतुलमारी, जिला- धनबाद को निबंधन कार्यालय धनबाद से निबंधित आम- मोख्तार संख्या (IV) 191 दिनांक- 12/04/2018 के द्वारा 1, 2, 3, 4, 5 नं0 बिक्रेतागण से 1 एवं 2 नं0 आम- मोख्तार को एवं आम- मोख्तार संख्या- (IV) 87 दिनांक- 25/02/2017 के द्वारा 6, 7, 8 नं0 बिक्रेतागण से 1, 2, 3 नं0 आम- मोख्तारगण को बिक्री करने का अधिकार प्राप्त है, बिक्रेतागण वर्तमान में जिवित है एवं उक्त आम- मोख्तार को रद्द नहीं किया गया है, आम- मोख्तार द्वारा बिक्री की जा रही जमीन आम- मोख्तार में अंकित रकवा के अन्दर है।

Recd Paid
 Ad
 Sal 5000
 Pte 1 = 88
 6 = 88
 27/10

Recd. 783.44 paid vide GAN-18030/9473
 dt 27.10.18

Prebodh ch. sutra
27/10/18



27-10-2018 — 10-2018



कार्यालय ...
... 200 ... अक्षर
...
पिता/पति का नाम दशरथ चरण दत्ता
पाम शंभुजी
भादि शंभुजी
27-10-2018





Prabodh ch. Sethi

Pr. Mehta

Rajendra Kumar

27/10/18



:- 2 -:

क्रेता:- श्रीमती गिरजा देवी, पति श्री बिरेन्द्र बेलदार, जाति- बेलदार, पेशा- गृहस्थी, साकिम- 555 भूली ई ब्लॉक, सेक्टर 3 श्रमिक नगर, थाना- बैंकमोड, जिला- धनबाद, (भारतीय) ।

लेख्य प्रकार :- बिक्रय पत्र केवाला दस्तावेज

मूल्य -5,00,000/- पाँच लाख रुपये मात्र ।

सालाना मालगुजारी - 01 रुपये ।

अंचल कार्यालय-बाघमारा ,मालिक जमीन्दार झारखण्ड सरकार !

जायदाद विवरण:- जिला अवर निबंधन कार्यालय धनबाद, थाना कतरास हाल थाना तेतुलमारी के अन्तर्गत रंगुनी मौजा के अन्दर बिक्रेतागण का निजांश भुक्त खास दखली रैयती स्वत्व का जमीन है, जिसका मौजा नं०-226, खाता नं०- 92 (बिरानब्बे) नया खाता नं०- 26, प्लोट नं०-120 (एक सौ बीस) नया प्लोट नं०-198, रकवा- 2.50 कट्टा यानि- 4.12 डिसमिल, एवं खाता नं०- 88 (अठासी) नया खाता नं०-21, प्लोट नं०- 122 (एक सौ बाईस) नया प्लोट नं०- 203 रकवा- 2.50 कट्टा यानि- 4.12 डिसमिल, उक्त दो प्लोटो का कुल रकवा- 05 कट्टा (पाँच कट्टा) यानि- 8.25 डिसमिल जमीन आज इस केवाला दस्तावेज द्वारा बिक्री किया। जो इस दस्तावेज में नक्शा नथी करके लाल रंग में रंगाकर बिक्रीत स्थान को दर्शाया गया है, जो अन्य सडक पर आवासीय योग्य जमीन है ।

जिसका चौहददी:-

उत्तर-बिक्रेता का नीज,

दक्षिण-20 फीट का प्रस्तावित रास्ता,

पुर्ब-16 फीट का प्रस्तावित रास्ता,

पश्चिम-प्लोट नं०- 119,



Prabodh Chandra

Joshi Vaidya

Rajeshwar

27/10/18



- 3 -

उक्त वर्णित जमीन धनबाद निबंधन कार्यालय से निबंधित दिनांक-16/01/1954 साल का केवाला दस्तावेज संख्या- 273 के द्वारा शान्ती कुमारी देवी के पास से 1, 2, 3, 4 नं० बिक्रेता के पिता स्व० दोलगोबिन्द दत्ता के नाम पर केवाला खरिदा जमीन है, और खरिद कर निज दखल में भोग दखल करते हुए अंचल कार्यालय बाघमारा के दाखिल-खारिज मुकदमा संख्या-1258 (111) 2016-17 के द्वारा हमलोग अपना नाम दाखिल करवा कर जमाबन्दी संख्या- 964 में सालाना मालगुजारी आदाय देते आ रहे हैं, एवं दिनांक-25/04/1973 साल का केवाला दस्तावेज संख्या-9069 के द्वारा 05 नं० बिक्रेता के पिता स्व० कराली पद दत्ता के नाम पर केवाला खरिदा जमीन है, तथा अंचल कार्यालय बाघमारा के जमाबन्दी संख्या- 149 में सालाना मालगुजारी आदाय देते आ रहे हैं, उक्त दोलगोबिन्द दत्ता एवं कराली पद दत्ता के देहान्त के बाद हमलोग उक्त जमीन को वारीसान सुत्र से निज अंश में प्राप्त कर उक्त जमीन को सम्पूर्ण निर्दाय वो निर्बिबाद हालत में बिक्री किया। जिसका ऑन लाईन पंजी 11 में भोलुम संख्या- 1, पृष्ठ संख्या- 21 में दर्ज है।

उपरोक्त जमीन का एम० फर्म 6, 7, एवं 8 नं० बिक्रेतागण के पितामह स्व० अमरेश्वर दत्ता के नाम से दर्ज है, जिसका एम० फर्म केश नं०- 392/1962-63 है, उक्त अमरेश्वर दत्ता के मृत्यु उपरान्त हमलोग उक्त जमीन को वारीसन सुत्र से निज अंश में प्राप्त कर खास दखल में भोग दखल करते हुए सम्पूर्ण निर्दाय हालत में आज इस केवाला दस्तावेज द्वारा बिक्री किया। तथा अंचल कार्यालय बाघमारा में जमाबन्दी संख्या- 958 में सालाना मालगुजारी आदाय देते आ रहे हैं, एवं पंजी 11 में भोलुम संख्या- 01 पृष्ठ संख्या-26 में दर्ज है।

आम- मोखतार संख्या-191 के द्वारा-2.50 कट्टा एवं आम- मोखतार संख्या- 87 के द्वारा-2.50 कट्टा, कुल -05 कट्टा जमीन बिक्री किया।

दस्तावेज में अंकित भूमि सरकार द्वारा प्रतिबंधित नहीं है तथा सरकारी गैर मजरूआ सरकार द्वारा बन्दोवस्त अहस्तान्तरणीय भुदान से प्राप्त वन भूमि आदिवासी खाता के अन्तर्गत अथवा अधिग्रहित भूमि की श्रेणी में नहीं आता है साथ ही दस्तावेज में अंकित बिक्रय भूमि की कथा से बिक्रेतागण एवं क्रेता दोनो संतुष्ट एवं सहमत है। बिक्रीत जमीन नगर निगम, नगर पालिका एवं अधिसूचित क्षेत्र के अन्दर नहीं आता है।

Prabodh Ch. S. S.
Jai Lakshmi.
Rajesh Kumar
27/10/18

:- 4 -:

चूँकि बिक्रय पत्र का विवरण यह है कि बिक्रेतागण को संसारिक खर्च के लिये रूपये की अति आवश्यकता आ जाने से उक्त विवरण में दिये गये जमीन का समयोचित सर्वोच्च कुल मूल्य-5,00,000/- रूपये लेकर क्रेता को बिक्री कर सदा के लिये निःस्वत्व हुए एवं क्रेता को दखलकार किया तथा दखल दिया ।

उपरोक्त जमीन पर बिक्रेतागण का जिस तरह का हक-अख्तियार दावी-दावा है आज तारिख से क्रेता का हुआ क्रेता उक्त जमीन पर मकान,आंगन, कुओं बगान-बगिचा आदि तैयार कर अपना ईच्छानुसार वंश परम्परा में परम सुख से भोग दखल करते हुए सर्व प्रकार का मालिक होकर वसवास,दान,बिक्री आदि कर सकते है इससे बिक्रेतागण या बिक्रेतागण के वंशज को कभी किसी तरह का वजुर या एतराज नही होगा अगर करे तो कानूनन बातिल और नामंजुर होगा ।

उपरोक्त जमीन की सालाना मालगुजारी झारखण्ड सरकार को बराबर अदा देकर क्रेता अपने नाम से दाखिल -खरिज करवा कर सालाना मालगुजारी की रसीद हासिल करेगें, उपरोक्त जमीन बिक्रेतागण का खास दखल में है कभी किसी तरह का हस्तान्तरण आदि पाया जाय और उससे क्रेता या क्रेता के वंशज को क्षति पहुँचे तो बिक्रेतागण या बिक्रेतागण के वंशज क्षतिपुरण का देनदार होगा या होंगें ।

अतःबिक्रेतागण अपना स्थिर बुद्धि एवं सरलता से विचार कर मूल्य का कुल रूपये पाकर एवं समझ-बुझकर यह बिक्रय पत्र केवाला दस्तावेज लिख दिया कि समय पर काम आवे । ईति तारिख- 27.10.18

Katodh chigth


Jopi Nishud.

Raniet fousas

27/10/18

:- 5 -:

क्रेता का छायाचित्र



L.T.T of Girja Devi
by the Pen of - Amit Kumar
27/10/18.

मैने बिक्रेतागण के द्वारा दिये गये कागजात एवं उनके कथा अनुसार दस्तावेज का प्रारूप बनाया एवं दोनो पक्षो को पढकर सुनाया एवं समझा दिया। प्रमाणित किया जाता है कि बिक्रेतागण एवं क्रेता का छायाचित्र दस्तावेज में लगा है एवं उनलोगो के बाँये हाथ के अँगूलियो के निशान मेरे सामने लिये गये है।

Amit Kumar
G-no. 021990

:- गवाहगण :-

- (1) Amit Kumar
90 Sri Anandhesh Sharma
G.no: 44-B TYPE II, RLY Colony
P.O.P.S - Dugda coal Washery
Dist - Bokaro, Jharkhand
- (2) Upendra Kumar Paldean
Sri. Yugal Paldean
Bhuli Shambad

विक्रेतागण - श्री रघुदीराम दत्ता 2, श्री फरीक चंद्र दत्ता 3, श्री रविचंद्र नाथ दत्ता 4, श्री सुनील कुंदलता पिता-स्व: दौलतगोविन्द दत्ता 5, श्री अशोक कुंदलता पिता स्व: करामी पदवल साठ रंगुनी आना- तेलुगुमारी प्यक्का 6, श्री रवीचंद्र चण्ड दत्ता 7, श्री लपन चण्ड दत्ता 8, श्री नयन चण्ड दत्ता पिता- स्व: शंकर चण्ड दत्ता साठ 670 बिक्रम का कारिगंड नगर सारायैदमा प्यक्का एवं अन्नकां रंगुनी आना- तेलुगुमारी प्यक्का 9, श्री रघुदीराम दत्ता पिता- प्यक्का 10, श्री गौपि निहाल पिता 92122 निहाल अश्री रंजीत प्रसाद पिता मुरवमाल मल्लाह साठ रंगुनी आना तेलुगुमारी प्यक्का 1

केला - श्रीमती गिरजा देवी पुत्रि श्री विरेन्द्र केवलदार साकिम 555 मूली ई ब्लॉक सेक्टर 3 श्रीमिक नगर आना ब्लॉक भोड़ जिला चणकार.

तपसीम - भौजा रंगुनी भौजा नं० - 226 आना अतराव जिला चणकार

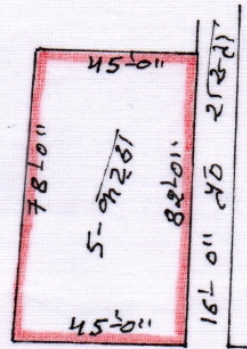
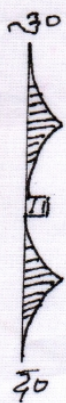
भार 2905
 खाला नं० - 92 प्लॉट नं० - 120 रकबा - 2.50 अरुठा
 88 " - 122 " - 2.50 "

नया खाला नं० - 26 नया प्लॉट नं० - 2 रकबा - 5.00 अरुठा
 21 198 - 2.50 अरुठा
 203 - 2.50 "

चौड देवी - 30 ÷ विक्रेता आ-निप-
 दे० ÷ 205011 प्र० रास्ता
 पू० ÷ 165011 " " "
 प० ÷ प्लॉट नं० - 119

कुम्भ - 5.00 अरुठा
 जमीन केवामा विक्री
 किया जो नक्शा में
 नाम रंग से दर्शाया
 गया है.

नक्शा का स्केल
 16" = एक मीटर



Krutoch ch. रास्ता
 जगम Nishad.

Ranjit Prasad
 27/11/18


अमीन
 उमेश महतो
 15-7-018



निबंधन विभाग, झारखंड
Dhanbad

Token No.10Token Date: 27/10/2018
Party Name: Ranjit Prasad
Father/Husband Name:Mukhlal Mallah
(Power Holder)
Ranguni, Ps- Tetulmari, Dhanbad

Deed Type: Sale Deed

Party Details	
Name :	Ranjeet Prasad
Gender :	M
DOB :	24-03-1977
C/o :	S/O Mukhlal Mallah
District :	Dhanbad
House/Building No. :	
Locality :	EAST BASURIYA POST SHRAMIK, NAGAR BHULI PS TETULMARI
Pincode :	828105
Post Office :	
State :	Jharkhand
Village/Town/City :	Dharjori
Aadhaar No :	xxxxxxxx2741
Photo :	

Registering Officer

Party Signature

Operator's Signature


Ranjeet Prasad



निबंधन विभाग, झारखंड
Dhanbad

Token No.10Token Date: 27/10/2018
Party Name: GIRJA DEVI
Father/Husband Name:BIRENDRA BELDAR
(VENDEE)
555 BHULI E BLOCK ,SECTOR -3 , SHARMIK NAGAR ,PS. BANK MORE
,DHANBAD

Deed Type: Sale Deed

Party Details	
Name :	Girja Devi
Gender :	F
DOB :	01-01-1965
C/o :	W/O: Birendra Beldar
District :	Dhanbad
House/Building No. :	555
Locality :	Bhuli E Block Sector 3
Pincode :	828104
Post Office :	
State :	Jharkhand
Village/Town/City :	Dharjori
Aadhaar No :	xxxxxxxx8918
Photo :	

Registering Officer

C.T. [Signature] Signature
by the
pen of, Amit Kumar

Operator's Signature



निबंधन विभाग, झारखंड
Dhanbad


Token No.10Token Date: 27/10/2018

Party Name: AMIT KUMAR

Father/Husband Name:AWADHESH SHARMA
(Identifier)

DUGDHA COAL WASHREY , DUGDHA , BOKARO

Deed Type: Sale Deed

Party Details	
Name :	Amit Kumar
Gender :	M
DOB :	21-11-1982
C/o :	S/O Awadhesh Sharma
District :	Bokaro
House/Building No. :	44/B TYPE-2
Locality :	PO-DUGDA, PS-DUGDA
Pincode :	828404
Post Office :	
State :	Jharkhand
Village/Town/City :	Dugdha Coal washery S.O
Aadhaar No :	xxxxxxxx0979
Photo :	

Registering Officer

Amit Kumar
Party Signature

Operator's Signature



Jhar Registry Dashboard

Government Of Jharkhand

[Home](#)
(../Dashboard.aspx)
/ Issue Token



Issue Token

Maximum Token Issue Time : 2 PM

Presenter/Executant's Name

PRABODH CHANDRA DUTTA

Token For

Registry

Payment Mode

Online

Counter No

1

Online Application ID (If Any)

268779

Verify On-line Payment ViewDeed (<http://172.16.20.229/OnlineAppointment/Details.aspx?Id=45cdd399-f8b1-4162-9cd9-e1e3f124bf9e>)

e-Stamp Certificate No. (If Any)

Enter e-Stamp no

Verify

Issue Token

Payment is done of Rs. 783.44 on 27/10/2018 with CIN - 10002162018102700610 & GRN No. - 1803079473 & Status - SUCCESS

[Print Payment Verification Details \(\)](#)



निबंधन विभाग, झारखंड

IN-JH12377796869158Q:

Stamp Details For Verification. Please click issue after verification

CertificateNo: **IN-JH12377796869158Q**
CertificateIssuedDate: **23-Oct-2018 10:10 AM**
AccountReference: **SHCIL (FI)/jhshcil01/ DHANBAD/ JH-DB**
UniqueDocReference: **SUBIN-JHJHSHCIL0116550424929470Q**
Purchasedby: **GIRJA DEVI**
DescriptionofDocument: **Article 23 Conveyance**
PropertyDescription: **LAND**
ConsiderationPriceRs: **5,00,000**
FirstParty: **PRABODH CHANDRA DUTTA ATTORNEY AND OTHERS**
SecondParty: **GIRJA DEVI**
StampDutyPaidBy: **GIRJA DEVI**
StampDutyAmountRs: **5**

Prabodh ch. dutta



समक्ष लेख्य प्रमाणक, धनबाद ।

शपथ-पत्र

NOTARY
DHANBAD

में Girja Devi पिता/पति Birendras Belder
पता- 555 Bhuli E block P.S. Bame more
..... जिला Dhanbad, राज्य-झारखण्ड, नागरिक-
भारतीय, शपथ पूर्वक घोषणा करती हूँ कि, महिला के नाम निबंधित होने वाली
विक्रय विलेख पर प्रमार्य/देय स्टाम्प शुल्क एवं निबंधन शुल्क की छुट संबंधी राजस्व,
निबंधन एवं भूमि सुधार विभाग, झारखण्ड सरकार की अधिसूचना संख्या-13/नि.
वि. (महिला शुल्क विमुक्ति) 13/2017 के आलोक में मैं इसके पूर्व इस छूट का
उपभोग नहीं की हूँ ।

शपथकर्ता की पहचान, आर.वी.
सिंह, अधिवक्ता, धनबाद के समक्ष
किया गया ।

सत्यापन

एतद् द्वारा घोषणा करती हूँ कि उपरोक्त
सारी बातें मेरी जानकारी में सत्य एवं
सही है, जिसे आज दिनांक 27 OCT 2018
को सत्यापित किया ।



लेख्य प्रमाणक, धनबाद

NOTARY
DHANBAD

Authorised
u/s 297 (i) (c) of the Cr. P.C. 1973
(Act No 11 of 1974) & u/s (8) (i)
of the Notaries Act 1952
(Act No 53 of 1952)



शपथकर्ता
पहचानकर्ता

L.T.F of
Girja Devi
by the pen of

[Signature]
27-10-18

अधिवक्ता, धनबाद

S No. 97 Date 27/10/18



निबंधन विभाग, झारखंड
Dhanbad

जांच पर्चा-सह घोषणा प्रपत्र (नियम 114)

Token No: 10

Token Date/Time: 27/10/2018 10:38:11.

Document Type	Sale Deed	Presenter	PRABODH CHANDRA DUTTA
Presenter Name & Address	Ranguni, Ps- Tetulmari, Dhanbad	Date of Entry	27/10/2018
Stampable Doc. Value	500000	Total Pages	50
Document/Transaction Value	500000	Book	1
Special Type		CNO/PNO	NOT REQ.
Remarks / Other Details		App. ID	268779
Property Details:		e-Stamp Cert. No.	IN-JH1237795869158Q

Anchal	Th.No.	Wrd/Hik	Mauza	Kh. No.	Plot No.	Register/ Vol.No.	Register/ Page No.	Plot Type	Boundary North	Boundary South	Boundary East	Boundary West	H No	ULB	Category	Area	Min. Value
BAGHMARA	226	0	RANGUNI	92	120	1	21,26	VENDOR NIJ	20 FT. WIDE PRO. RASTA	16 FT. WIDE PRO. RASTA		PLOT NO. 119			U_RES	4.12 Decimal	238473.84
BAGHMARA	226	0	RANGUNI	88	122	1	21,26	VENDOR NIJ	20 FT. WIDE PRO. RASTA	16 FT. WIDE PRO. RASTA		PLOT NO. 119			U_RES	4.12 Decimal	238473.84

Other Property Details:

Property Type	Th. No.	Wrd	Mauza	Location	Area	Rate	Amount
---------------	---------	-----	-------	----------	------	------	--------

Party Details:

SN	P Type	Party Name	Father/Husband	Occup.	Relation	Caste	Gender	PAN/F 60	UID	Mobile	Pres. Address	Perm. Address
1	VENDOR	Khudiram Dutta Through	Late Dolgovind Dutta	CULTIVATION	पिता	वनीआ	Male			xxxxxxxx00	Ranguni, Ps-Tetulmari, Dhanbad	Ranguni, Ps-Tetulmari, Dhanbad
2	VENDOR	Fatik Chandra Dutta Through	Late Dolgovind Dutta	CULTIVATION	पिता	वनीआ	Male			xxxxxxxx00	Ranguni, Ps-Tetulmari, Dhanbad	Ranguni, Ps-Tetulmari, Dhanbad
3	VENDOR	Rabindra Nath Dutta Through	Late Dolgovind Dutta	CULTIVATION	पिता	वनीआ	Male			xxxxxxxx00	Ranguni, Ps-Tetulmari, Dhanbad	Ranguni, Ps-Tetulmari, Dhanbad
4	VENDOR	Sunil Kumar Dutta Through	Late Dolgovind Dutta	CULTIVATION	पिता	वनीआ	Male			xxxxxxxx00	Ranguni, Ps-Tetulmari, Dhanbad	Ranguni, Ps-Tetulmari, Dhanbad
5	VENDOR	Ashok Kumar Dutta Through	Late Korali Pada Dutta	CULTIVATION	पिता	वनीआ	Male			xxxxxxxx00	Ranguni, Ps-Tetulmari, Dhanbad	Ranguni, Ps-Tetulmari, Dhanbad
6	Power Holder	Prabodh Chandra Dutta	Dhamidhar Dutta	BUSINESS	पिता	वनीआ	Male	xxxxxxxx0000	xxxxxxxx00	xxxxxxxx00	Ranguni, Ps-Tetulmari, Dhanbad	Ranguni, Ps-Tetulmari, Dhanbad
7	Power Holder	Gopi Nishad	Bahadur Nishad	BUSINESS	पिता	मसाह	Male	xxxxxxxx0000	xxxxxxxx00	xxxxxxxx00	Ranguni, Ps-Tetulmari, Dhanbad	Ranguni, Ps-Tetulmari, Dhanbad
8	VENDOR	Khokan Chandra Dutta through	Late Shankar Chandra Dutta	SERVICE	पिता	वनीआ	Male	xxxxxxxx0000	xxxxxxxx00	xxxxxxxx00	Ranguni, Ps-Tetulmari, Dhanbad	Ranguni, Ps-Tetulmari, Dhanbad
9	VENDOR	Sapan Chandra Dutta through	Late Shankar Chandra Dutta	BUSINESS	पिता	वनीआ	Male	xxxxxxxx0000	xxxxxxxx00	xxxxxxxx00	Ranguni, Ps-Tetulmari, Dhanbad	Ranguni, Ps-Tetulmari, Dhanbad
10	VENDOR	Tapan Kumar Dutta through	Late Shankar Chandra Dutta	BUSINESS	पिता	वनीआ	Male	xxxxxxxx0000	xxxxxxxx00	xxxxxxxx00	Ranguni, Ps-Tetulmari, Dhanbad	Ranguni, Ps-Tetulmari, Dhanbad
11	Power Holder	Prabodh Chandra Dutta	Dhamidhar Dutta	BUSINESS	पिता	वनीआ	Male	xxxxxxxx5247	xxxxxxxx14	xxxxxxxx14	Ranguni, Ps-Tetulmari, Dhanbad	Ranguni, Ps-Tetulmari, Dhanbad
12	Power Holder	Gopi Nishad	Bahadur Nishad	BUSINESS	पिता	मसाह	Male	xxxxxxxx2746	xxxxxxxx36	xxxxxxxx36	Ranguni, Ps-Tetulmari, Dhanbad	Ranguni, Ps-Tetulmari, Dhanbad
13	Power Holder	Ranjit Prasad	Mukhlai Mallah	BUSINESS	पिता	मसाह	Male	xxxxxxxx2741	xxxxxxxx14	xxxxxxxx14	Ranguni, Ps-Tetulmari, Dhanbad	Ranguni, Ps-Tetulmari, Dhanbad
14	VENDEE	GIRJA DEVI	BIRENDRA BELDAR	HOUSE WIFE	पति	बेलदार	Female	xxxxxxxx8918	xxxxxxxx14	xxxxxxxx14	555 BHULI E BLOCK, SECTOR - 3, SHARMIK NAGAR, PS. BANK MORE, DHANBAD	555 BHULI E BLOCK, SECTOR - 3, SHARMIK NAGAR, PS. BANK MORE, DHANBAD
15	Identifier	AMIT KUMAR	AWADHESH SHARMA	BUSINESS	पिता	भुमीहार	Male	xxxxxxxx0979	xxxxxxxx56	xxxxxxxx56	DUGDHA COAL WASHREY, DUGDHA, BOKARO	DUGDHA COAL WASHREY, DUGDHA, BOKARO

Fee Details:

SN	Description	Amount
1	SP	750.00
2	A1	0.00
3	PR	1.88
4	LL	5.00

Prabodh Ch. Dutta

झारखण्ड सरकार
राजस्व एवं भूमि सुधार विभाग
लगान रसीद



V

sch XIV F. No. 180V

जिला का नाम - जमशेदपुर
अनुमण्डल का नाम - जमशेदपुर
अंचल का नाम - 141/21
पौजा - 223/1
धाना वो धाना नम्बर - 226

रसीद क्रमांक - JH 21 A 126239
रैयत का नाम - लक्ष्मी पत्र स्त्री
पिता का नाम - शैल जी बिस्मिल
जमाबन्दी नम्बर - 149

खाता संख्या	खेसरा संख्या	रकबा (एकड़ में)
221-88	122, 885	0-11 एब 3

जोत की सालाना मांग एवं मांग का विवरण (बकाया एवं नूतन) चालू वर्ष का

हाल	मांग	वार्षिक	3 वर्ष से ज्यादा	2 रा वर्ष	हाल	अग्रिम
2016-17	10.P.				12-13 सी	
लगान		2.40			1 विगत वर्ष	2016-17
सेस		0.50			8.00	2.00
*ब्याज		1.00			2.00	0.50
विविध		1.00			4.00	1.00
योग		6.40			4.00	1.00
					1.60	0.40

भुगतान का विवरण

अदायगी	3 वर्ष से ज्यादा	3 रा वर्ष	2 रा वर्ष	1 विगत वर्ष	हाल	अग्रिम
लगान				8.00	2016-17	
सेस				2.00	0.50	
*ब्याज				4.00	1.00	
विविध				4.00	1.00	
योग				1.60	0.40	

- कुल योग शब्दों में 24.50 (चीबीसकोटपचास पैसे) 19.60
- नाम अदाकर्ता - 10.P.
- कुल बकाया 4

31-10-16
(हल्का कर्मचारी)

हस्ताक्षर एवं दिनांक

* खास महाल का बकाया महसुस चारी पर (सिवीय ऐसे बकायों जिन पर कि प्रॉडिफिकेट जारी हो) सूद नहीं लिया जाता है।
SPL/2013

झारखण्ड
राजस्व एवं भूमि सुधार विभाग
लगान रसीद



V

Sch XIV F. No. 180V

जिला का नाम धनबाद
अनुमण्डल का नाम धनबाद
जंक्शन का नाम धनबाद
मौजा रघुनी
धाना बो धाना नम्बर 226

रसीद क्रमांक JH A 126442
रयत का नाम अमित कुमार
पिता का नाम श्रीधर कुमार
जमावनी 10/12/16

रकबा - 22.69 एकर
प्लॉट - 703, 713, 496, 490, 813, 988, 298, 56, 63, 183, 193, 450, 289, 394, 47, 69

जोत की सालाना मांग एवं मांग का विवरण (बकाया एवं बालू) चालू वर्ष का 101,982,24,28,29,30, 31, 40, 41, 42, 43, 44, 45, 46, 47, 48, 49, 50, 51, 52, 53, 54, 55, 56, 57, 58, 59, 60, 61, 62, 63, 64, 65, 66, 67, 68, 69, 70, 71, 72, 73, 74, 75, 76, 77, 78, 79, 80, 81, 82, 83, 84, 85, 86, 87, 88, 89, 90, 91, 92, 93, 94, 95, 96, 97, 98, 99, 100, 101, 102, 103, 104, 105, 106, 107, 108, 109, 110, 111, 112, 113, 114, 115, 116, 117, 118, 119, 120, 121, 122, 123, 124, 125, 126, 127, 128, 129, 130, 131, 132, 133, 134, 135, 136, 137, 138, 139, 140, 141, 142, 143, 144, 145, 146, 147, 148, 149, 150, 151, 152, 153, 154, 155, 156, 157, 158, 159, 160, 161, 162, 163, 164, 165, 166, 167, 168, 169, 170, 171, 172, 173, 174, 175, 176, 177, 178, 179, 180, 181, 182, 183, 184, 185, 186, 187, 188, 189, 190, 191, 192, 193, 194, 195, 196, 197, 198, 199, 200, 201, 202, 203, 204, 205, 206, 207, 208, 209, 210, 211, 212, 213, 214, 215, 216, 217, 218, 219, 220, 221, 222, 223, 224, 225, 226, 227, 228, 229, 230, 231, 232, 233, 234, 235, 236, 237, 238, 239, 240, 241, 242, 243, 244, 245, 246, 247, 248, 249, 250, 251, 252, 253, 254, 255, 256, 257, 258, 259, 260, 261, 262, 263, 264, 265, 266, 267, 268, 269, 270, 271, 272, 273, 274, 275, 276, 277, 278, 279, 280, 281, 282, 283, 284, 285, 286, 287, 288, 289, 290, 291, 292, 293, 294, 295, 296, 297, 298, 299, 300, 301, 302, 303, 304, 305, 306, 307, 308, 309, 310, 311, 312, 313, 314, 315, 316, 317, 318, 319, 320, 321, 322, 323, 324, 325, 326, 327, 328, 329, 330, 331, 332, 333, 334, 335, 336, 337, 338, 339, 340, 341, 342, 343, 344, 345, 346, 347, 348, 349, 350, 351, 352, 353, 354, 355, 356, 357, 358, 359, 360, 361, 362, 363, 364, 365, 366, 367, 368, 369, 370, 371, 372, 373, 374, 375, 376, 377, 378, 379, 380, 381, 382, 383, 384, 385, 386, 387, 388, 389, 390, 391, 392, 393, 394, 395, 396, 397, 398, 399, 400, 401, 402, 403, 404, 405, 406, 407, 408, 409, 410, 411, 412, 413, 414, 415, 416, 417, 418, 419, 420, 421, 422, 423, 424, 425, 426, 427, 428, 429, 430, 431, 432, 433, 434, 435, 436, 437, 438, 439, 440, 441, 442, 443, 444, 445, 446, 447, 448, 449, 450, 451, 452, 453, 454, 455, 456, 457, 458, 459, 460, 461, 462, 463, 464, 465, 466, 467, 468, 469, 470, 471, 472, 473, 474, 475, 476, 477, 478, 479, 480, 481, 482, 483, 484, 485, 486, 487, 488, 489, 490, 491, 492, 493, 494, 495, 496, 497, 498, 499, 500, 501, 502, 503, 504, 505, 506, 507, 508, 509, 510, 511, 512, 513, 514, 515, 516, 517, 518, 519, 520, 521, 522, 523, 524, 525, 526, 527, 528, 529, 530, 531, 532, 533, 534, 535, 536, 537, 538, 539, 540, 541, 542, 543, 544, 545, 546, 547, 548, 549, 550, 551, 552, 553, 554, 555, 556, 557, 558, 559, 560, 561, 562, 563, 564, 565, 566, 567, 568, 569, 570, 571, 572, 573, 574, 575, 576, 577, 578, 579, 580, 581, 582, 583, 584, 585, 586, 587, 588, 589, 590, 591, 592, 593, 594, 595, 596, 597, 598, 599, 600, 601, 602, 603, 604, 605, 606, 607, 608, 609, 610, 611, 612, 613, 614, 615, 616, 617, 618, 619, 620, 621, 622, 623, 624, 625, 626, 627, 628, 629, 630, 631, 632, 633, 634, 635, 636, 637, 638, 639, 640, 641, 642, 643, 644, 645, 646, 647, 648, 649, 650, 651, 652, 653, 654, 655, 656, 657, 658, 659, 660, 661, 662, 663, 664, 665, 666, 667, 668, 669, 670, 671, 672, 673, 674, 675, 676, 677, 678, 679, 680, 681, 682, 683, 684, 685, 686, 687, 688, 689, 690, 691, 692, 693, 694, 695, 696, 697, 698, 699, 700, 701, 702, 703, 704, 705, 706, 707, 708, 709, 710, 711, 712, 713, 714, 715, 716, 717, 718, 719, 720, 721, 722, 723, 724, 725, 726, 727, 728, 729, 730, 731, 732, 733, 734, 735, 736, 737, 738, 739, 740, 741, 742, 743, 744, 745, 746, 747, 748, 749, 750, 751, 752, 753, 754, 755, 756, 757, 758, 759, 760, 761, 762, 763, 764, 765, 766, 767, 768, 769, 770, 771, 772, 773, 774, 775, 776, 777, 778, 779, 780, 781, 782, 783, 784, 785, 786, 787, 788, 789, 790, 791, 792, 793, 794, 795, 796, 797, 798, 799, 800, 801, 802, 803, 804, 805, 806, 807, 808, 809, 810, 811, 812, 813, 814, 815, 816, 817, 818, 819, 820, 821, 822, 823, 824, 825, 826, 827, 828, 829, 830, 831, 832, 833, 834, 835, 836, 837, 838, 839, 840, 841, 842, 843, 844, 845, 846, 847, 848, 849, 850, 851, 852, 853, 854, 855, 856, 857, 858, 859, 860, 861, 862, 863, 864, 865, 866, 867, 868, 869, 870, 871, 872, 873, 874, 875, 876, 877, 878, 879, 880, 881, 882, 883, 884, 885, 886, 887, 888, 889, 890, 891, 892, 893, 894, 895, 896, 897, 898, 899, 900, 901, 902, 903, 904, 905, 906, 907, 908, 909, 910, 911, 912, 913, 914, 915, 916, 917, 918, 919, 920, 921, 922, 923, 924, 925, 926, 927, 928, 929, 930, 931, 932, 933, 934, 935, 936, 937, 938, 939, 940, 941, 942, 943, 944, 945, 946, 947, 948, 949, 950, 951, 952, 953, 954, 955, 956, 957, 958, 959, 960, 961, 962, 963, 964, 965, 966, 967, 968, 969, 970, 971, 972, 973, 974, 975, 976, 977, 978, 979, 980, 981, 982, 983, 984, 985, 986, 987, 988, 989, 990, 991, 992, 993, 994, 995, 996, 997, 998, 999, 1000

मांग	वार्षिक	वर्ष	हाल	अग्रिम
हाल	3 वर्ष से ज्यादा	3 वर्ष	15-16	2016-17
लगान	60.00	480.00	60.00	146.15
सेस	15.00	120.00	15.00	161.16
*ब्याज	30.00	240.00	30.00	226.22
विविध	30.00	240.00	30.00	272.74
योग	125.00	96.00	12.00	443.20
भुगतान का विवरण			1176.00	147.00

अदायगी	3 वर्ष से ज्यादा	3 वर्ष	2 वर्ष	विविध	हाल	अग्रिम
लगान				480.00	60.00	
सेस				120.00	15.00	
*ब्याज				240.00	30.00	
विविध				240.00	30.00	
योग				96.00	12.00	
भुगतान का विवरण				1176.00	147.00	

- कुल योग शब्दों में 1323.00 (एक हजार तीस सौ 23 मात्र)
- नाम अदाकर्ता अमित कुमार
- कुल बकाया 0

10/12/16
(हल्का कर्मचारी)

हस्ताक्षर एवं दिनांक

* खास फायल का बकाया मालमुज्जाद पर (सिवाय पर-बकायों जिन पर कि सॉर्टिफिकेट जारी हो) सूच नहीं जाता है।
SPL/2013



झारखंड सरकार
राजस्व एवं भूमि सुधार विभाग

October 27, 2018

पंजी II प्रति

भाग वर्तमान	1	पृष्ठ संख्या	21
जिला का नाम	धनबाद	अनुमंडल नाम	धनबाद
मौजा का नाम	रंगुनी	होल्डिंग संख्या	21
अंचल का नाम	बाघमारा	हलका का नाम	हलका-03
तौजी संख्या		थाना नम्बर	226
इस्टेट का नाम		खाता का प्रकार	---

करालीपदो दत्तो वो खुदीरामदत्तो वो फटीक चन्द्र दत्तो वो
सुनील चन्द्र दत्तो वो रविन्द्र दत्तो , पिता-दलगोविन्द दत्तो,
जाति- गन्धाबनिक

खाता नम्बर	प्लोट संख्या	रकबा	परिवर्तन के लिए प्राधिकार	लगान	सेस
21	99	0 ऐ 33 डि 0 हे		0	0
21	197	0 ऐ 4 डि 7.74 हे			
21	203	0 ऐ 10 डि 0 हे			
21	238	0 ऐ 26 डि 0 हे			
21	249	0 ऐ 4 डि 1.45 हे			
21	257	0 ऐ 17 डि 0 हे			
21	651	0 ऐ 10 डि 0 हे			
21	827	0 ऐ 4 डि 0 हे			
21	829	0 ऐ 3 डि 0 हे			
21	840	0 ऐ 5 डि 0 हे			
21	1161	0 ऐ 14 डि 0 हे			
21	645	0 ऐ 12 डि 0 हे			
	कुल परिमाण	0 ऐ 142 डि 9.19 हे			

तारीख	प्राप्ति पत्र संख्या	साल से	साल तक	लागत बकाया	लागत चालू साल	रोड सेस बकाया	रोड सेस चालू साल	शिक्षा सेस बकाया	शिक्षा सेस चालू साल	स्वास्थ्य सेस बकाया	स्वास्थ्य सेस चालू साल	कृषि सेस बकाया	कृषि सेस चालू साल

List Of Mutation Cases on the above transaction in Register-II

SI No	Case No	Halka	Khata No	Plot No	Applicant Name	Application Date	Status	View
399	392 / 2017 - 2018	3	21	249	Smt Urmila Gope	06/02/2018	Status Correction Slip generated	View
1036	434 / 2018 - 2019	3	21	197	SMT. NILMANI KUMARI	20/06/2018	Status Correction Slip generated	View
1037	435 / 2018 - 2019	3	21	197	SRI PARSHU RAM ROY	20/06/2018	Status Correction Slip generated	View

List Of Case Status Details

यह एक कम्प्युटर जनित प्रति

यह प्रपत्र केवल प्रार्थी की जानकारी के लिए है

इसका उपयोग किसी भी न्यायलय में साक्ष्य के रूप में नहीं किया जा सकता है

किसी भी प्रकार की अशुद्धियों के लिए सम्बन्धित अंचलाधिकारी से संपर्क करें

प्लॉट का नक्शा देखने के लिए प्लॉट नंबर क्लिक करें

नक्शा देखें

BACK



झारखंड सरकार
राजस्व एवं भूमि सुधार विभाग
पंजी II प्रति

October 5, 2018

भाग वर्तमान	1	पृष्ठ संख्या	26										
जिला का नाम	धनबाद	अनुमंडल नाम	धनबाद	अंचल का नाम	बाघमारा	हलका का नाम	हलका-03	इस्टेट का नाम	झारखण्ड				
मौजा का नाम	रंगुनी	होल्डिंग संख्या	26	तौजी संख्या		धाना नम्बर	226	खाता का प्रकार	---				
किंकरचन्द्र पाल, पिता-अमरेश्वर दत्ता, जाति- गन्धाबनिक एवं खोखनचन्द्र दत्ता वी संपन्नचन्द्र दत्ता वी तपन चन्द्र दत्ता, पिता-शंकर चन्द्र दत्ता, जाति- गन्धाबनिक													
खाता नम्बर	प्लॉट संख्या	रकबा		परिवर्तन के लिए प्राधिकार			लगान	सेस					
26	90	0 ए 16 डि 0 हे					51.57	0					
26	42	0 ए 60 डि 0 हे											
26	71	0 ए 25 डि 0 हे											
26	34	0 ए 17 डि 0 हे											
26	104	0 ए 23 डि 0 हे											
26	110	0 ए 3 डि 0 हे											
26	129	0 ए 14 डि 0 हे											
26	188	0 ए 62 डि 0 हे											
26	198	0 ए 25 डि 4.35 हे											
26	157	0 ए 48 डि 0 हे											
26	855	0 ए 11 डि 0 हे											
26	856	0 ए 46 डि 0 हे											
26	859	0 ए 38 डि 0 हे											
26	241	0 ए 30 डि 0 हे											
26	243	0 ए 46 डि 0 हे											
26	248	0 ए 16 डि 0 हे											
26	285	0 ए 31 डि 0 हे											
26	308	0 ए 13 डि 0 हे											
26	309	0 ए 21 डि 0 हे											
26	194	0 ए 13 डि 0 हे											
26	177	0 ए 10 डि 0 हे											
26	210	0 ए 40 डि 0 हे											
26	103	1 ए 63 डि 0 हे											
26	35	0 ए 16 डि 0 हे											
26	32	0 ए 10 डि 0 हे											
26	30	0 ए 10 डि 0 हे											
26	25	0 ए 20 डि 0 हे											
26	26	0 ए 18 डि 0 हे											
26	328	2 ए 72 डि 0 हे											
कुल परिमाण		3 ए 817 डि 4.85 हे											
तारीख	प्राप्ति पत्र संख्या	साल से	साल तक	लागत बकाया	लागत चालू साल	रोड सेस बकाया	रोड सेस चालू साल	शिक्षा सेस बकाया	शिक्षा सेस चालू साल	स्वास्थ्य सेस बकाया	स्वास्थ्य सेस चालू साल	कृषि सेस बकाया	कृषि सेस चालू साल

List Of Mutation Cases on the above transaction in Register-II

Sl No	Case No	Haika	Khata No	Plot No	Applicant Name	Application Date	Status	View
1047	445 / 2018 - 2019	3	26	198	SMT. PRAMILA DEVI	21/06/2018	Status Correction Slip generated	View
1049	447 / 2018 - 2019	3	26	198	SMT. PRITY KUMARI	21/06/2018	Status Correction Slip generated	View
1053	451 / 2018 - 2019	3	26	198	SMT. DEEPIKA PRIYADARSHI	22/06/2018	Status Correction Slip generated	View

List Of Case Status Details



झारखंड सरकार
राजस्व एवं भूमि सुधार विभाग

April 10, 2018

पंजी II प्रति

भाग वर्तमान	1	पृष्ठ संख्या	21												
जिला का नाम	धनबाद	अनुमंडल नाम	धनबाद	अंचल का नाम	बाघमारा	हलका का नाम	हलका-03	इस्टेट का नाम	झारखण्ड						
मौजा का नाम	शुनी	होलिडिंग संख्या	21	तौजी संख्या		थाना नम्बर	226								
करालीपदो दत्तो-वो खुदीरामदत्तो वो फटीक चन्द्र दत्तो वो सुनील चन्द्र दत्तो वो रविन्द्र दत्तो, पिता-दलगीविन्द दत्तो, जाति- गन्धाबनिक															
खतता नम्बर	प्लॉट संख्या	रकबा			परिवर्तन के लिए प्राधिकार				लगान	सेस					
21	99	0 ए 33 डि 0 हे							0	0					
	197	0 ए 18 डि 0 हे													
	203	0 ए 10 डि 0 हे													
	238	0 ए 26 डि 0 हे													
	249	0 ए 4 डि 1.45 हे													
	257	0 ए 17 डि 0 हे													
	651	0 ए 10 डि 0 हे													
	827	0 ए 4 डि 0 हे													
	829	0 ए 3 डि 0 हे													
	840	0 ए 5 डि 0 हे													
	1161	0 ए 14 डि 0 हे													
	645	0 ए 12 डि 0 हे													
	कुल परिमाण	0 ए 156 डि 1.45 हे													
तारीख	प्राप्ति पत्र संख्या	साल से	साल तक	लागत बकाया	लागत चालू साल	रोड सेस बकाया	रोड सेस चालू साल	शिक्षा सेस बकाया	शिक्षा सेस चालू साल	स्वास्थ्य सेस बकाया	स्वास्थ्य सेस चालू साल	कृषि सेस बकाया	कृषि सेस चालू साल		

List Of Mutation Cases on the above transaction in Register-II

Sl No	Case No	Halka	Khata No	Plot No	Applicant Name	Application Date	Status	View
39-9	392 / 2017 - 2018	3	21	249	Smt Urmila Gope	06/02/2018	Status Correction Slip generated	

List Of Case Status Details

No Data Found

वपस देखें



यह एक कम्प्यूटर जनित प्रति
यह प्रपत्र केवल प्रार्थी की जानकारी के लिए है
इसका उपयोग किसी भी न्यायलय में साक्ष्य के रूप में नहीं किया जा सकता है
किसी भी प्रकार की अशुद्धियाँ के लिए सम्बन्धित अंचलाधिकारी से संपर्क करे
प्लॉट का नक्शा देखने के लिए प्लॉट नंबर क्लिक करें

Total | 756.88

Holding Details provided by the user has been mutated in the name of -
Register/ Details provided by the user has been mutated in the name of -

Disclaimer : I hereby declare that all the contents of uploaded document and the original document are exactly same. And the information provided by me are true to itself.
The details of property's Holding & Register/ has been verified by me at the time of entry through alert generated by the system. I am satisfied with the verification and hence proceeding further for registration after seeing the alert.

Signature's of Executant & Claimant

Gopi Kishor
Rajesh Kumar

उपर्युक्त प्रतिष्ठित्या दस्तावेज मे अंकित तथ्यों के अनुरूप है
दस्तावेज लेखक का हस्ताक्षर प्रस्तुतकर्ता का हस्ताक्षर ऑफिसर का हस्ताक्षर



Signature of Girja Devi by the pen of

उपर्युक्त स्वीकार किया जिसकी पहचान निवासी

पुनर्जायत कर के तहत *रत्ना* *श्री* *गोपी* *नारायण* *रजित*

पिता *अवध कर्मा*

Amit Kumar

पेशा *माली* *ने की* *10.18*
निबंधन पदाधिकरी का हस्ताक्षर

Amit Kumar





निबंधन विभाग, झारखंड
धनबाद

Token No.10 Token Date: 2018-10-27
Serial/Deed No./Year : 7771/7124/2018
Deed Type: Sale Deed

SN	Party Details	Photo	Thumb
7	Gopi Nishad Father/Husband Name: Bahadur Nishad (Power Holder) Ranguni, Ps- Tetulmari, Dhanbad		
8	Khokan Chandra Dutta through Father/Husband Name: Late Shankar Chandra Dutta (VENDOR) Ranguni, Ps- Tetulmari, Dhanbad	X	X
9	Sapan Chandra Dutta through Father/Husband Name: Late Shankar Chandra Dutta (VENDOR) Ranguni, Ps- Tetulmari, Dhanbad	X	X
10	Tapan Kumar Dutta through Father/Husband Name: Late Shankar Chandra Dutta (VENDOR) Ranguni, Ps- Tetulmari, Dhanbad	X	X
11	Prabodh Chandra Dutta Father/Husband Name: Dharnidhar Dutta (Power Holder) Ranguni, Ps- Tetulmari, Dhanbad		
12	Gopi Nishad Father/Husband Name: Bahadur Nishad (Power Holder) Ranguni, Ps- Tetulmari, Dhanbad		

Book No. I
Volume 569
Page 569 To 618
Deed No 7771/7124
Year 2018
Date 2018-10-27



Registering Officer

Signature of Operator



निबंधन विभाग, झारखंड
धनबाद

Token No.10 Token Date: 2018-10-27
Serial/Deed No./Year :7771/7124/2018
Deed Type: Sale Deed


SN	Party Details	Photo	Thumb
1	Khudiram Dutta Through Father/Husband Name:Late Dolgovind Dutta (VENDOR) Ranguni, Ps- Tetulmari, Dhanbad	<input checked="" type="checkbox"/>	<input checked="" type="checkbox"/>
2	Fatik Chandra Dutta Through Father/Husband Name:Late Dolgovind Dutta (VENDOR) Ranguni, Ps- Tetulmari, Dhanbad	<input checked="" type="checkbox"/>	<input checked="" type="checkbox"/>
3	Rabindra Nath Dutta Through Father/Husband Name:Late Dolgovind Dutta (VENDOR) Ranguni, Ps- Tetulmari, Dhanbad	<input checked="" type="checkbox"/>	<input checked="" type="checkbox"/>
4	Sunil Kumar Dutta Through Father/Husband Name:Late Dolgovind Dutta (VENDOR) Ranguni, Ps- Tetulmari, Dhanbad	<input checked="" type="checkbox"/>	<input checked="" type="checkbox"/>
5	Ashok Kumar Dutta Through Father/Husband Name:Late Korali Pada Dutta (VENDOR) Ranguni, Ps- Tetulmari, Dhanbad	<input checked="" type="checkbox"/>	<input checked="" type="checkbox"/>
6	Prabodh Chandra Dutta Father/Husband Name:Dharnidhar Dutta (Power Holder) Ranguni, Ps- Tetulmari, Dhanbad		

Book No. I
Volume 569
Page 569 To 618
Deed No 7771/7124
Year 2018
Date 2018-10-27

Registering Officer

22/10/18







Signature of Operator





निबंधन विभाग, झारखंड
धनबाद

Token No.10 Token Date: 2018-10-27
Serial/Deed No./Year :7771/7124/2018
Deed Type: Sale Deed

SN	Party Details	Photo	Thumb
13	Ranjit Prasad Father/Husband Name:Mukhlal Mallah (Power Holder) Ranguni, Ps- Tetulmari, Dhanbad		
14	GIRJA DEVI Father/Husband Name:BIRENDRA BELDAR (VENDEE) 555 BHULI E BLOCK ,SECTOR -3 , SHARMIK NAGAR ,PS. BANK MORE ,DHANBAD		
15	AMIT KUMAR Father/Husband Name:AWADHESH SHARMA (Identifier) DUGDHA COAL WASHREY , DUGDHA , BOKARO		

Book No. I
Volume 569
Page 569 To 618
Deed No 7771/7124
Year 2018
Date 2018-10-27

Registering Officer

Signature of Operator