

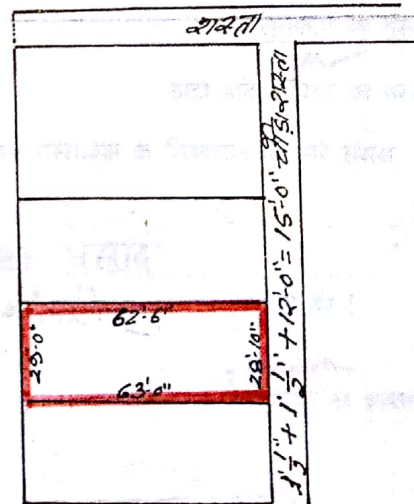
70
 विक्रता: श्रीमती यति मंडलानी यति शक्ति मंडल यिता स्व. ताक मंडल (2) श्री सुमथ कुं
 मंडल यिता स्व. माथन मंडल (3) श्री मती मंडल यिता स्व. दुखु मंडल (4) यमु मंडल
 यति श्री शहटी मंडल (5) अशोक कुमार मंडल (6) श्री दिलीप कुमार मंडल (7) श्री पुर्ण
 चन्द मंडल (8) श्री इन्दु मंडल (9) श्री वसन्त मंडल यिता स्व. राजेश चन्द
 मंडल (10) श्रीमती यमु मंडलानी यति श्री शहटी मंडल (11) श्री मती मंडल यिता
 स्व. दुखु मंडल आकिम: दामोदरपुर थाना एवं जिला: धनबाद कतराके
 माम. मोरतार श्री राजेश कुमार मंडल यिता श्री धमाव मंडल आकिम: कुसुम
 खीर थाना: शरथदिला जिला: धनबाद (झारखण्ड)

कृता: श्रीमती चमेली शहाय यति श्री पशुपति नाथ शहाय आकिम: मटपुरना
 कौलीनी यो: एवं थाना: कतराके जिला: धनबाद (झारखण्ड)

तपशील: मौजा: नारायणपुर बर्कियेशवाड़ा नं: 13 शकाला नं: 01 प्लॉट नं:
 113 एवं 121 रकबा: 02 कड़ा 8 इटाक 20 वर्गफिट यानि 4.17

डि
 चाहदी: ऊं: झा जी, अर्चना देवी
 दे: इन्दु देवी
 पु: 15'0" दक्षिण
 प: 3'0" की. श्री. श्री. रम. का वाऊड़ी का छेड़ा गया

जोतकशा में लाल रंग से चिह्नित किया गया है



[Signature]
 Rakesh Kumar
 Mandal
 7/9/10

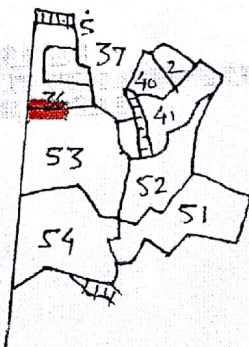
Land Owner:- Chameli Sahay w/o Pasupati Nath Sahay
 R/O Bhatmurna Colony .P.S. Katrs. Dist.Dhambad

Schedule:- Mouza. Narayanpur @ Piprabera No. 13. P.S. Saraidhela.

New Khata No.	New Plot No.	Old Khata	Old Plot No.	Area.
55	36	01	113	2-Deci
55	53	01	121	2.17-Deci.
Total Area				4.17-Decimals

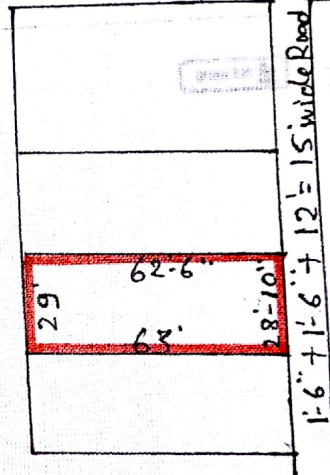
Shown in red colour.

New Map.



TRUE copy.

Rasta.



Drawn by.