

4232

ए 23500/ रुपये सोल्य 580.000/ टंक 3725



363 2mm2
46
23
18/07/16
18/7/16

दस्तावेज जाँचा गया
प्रपत्र IV जाँचा

05AA 269020

सिद्धा



सिद्धा 21/8/16
Moodal Kr. Datta
18/7/2016



मजल अधिकारी...
संख्या 02...
18/7/16

बिक्रय मूमि सबी कायजातों को जाँचा

:- बिक्रय पत्र केवाला दस्तावेज :-

बिक्रेतागण :- 1-श्री शंकर गोप, पिता स्व० शान्ति गोप, 2-श्री गणेश कुमार पाल, पिता श्री शंकर पाल, एक नं० बिक्रेता के जाति-गवाला, दो नं० बिक्रेता के जाति-सुबर्णवर्निक सोनार, दोनो का पेशा- खेती एवं नौकरी, सार्किम-नवाडीह, पो०-बी० पोलिटेकनिक, धाना एवं जिला-धनबाद, झारखंड, एक नं० बिक्रेता के तरफ से आम-मोखतार- श्री श्रीकान्त कुमार, पिता स्व० माधव कुमार, जिसका आम-मोखतार संख्या-§1V§ 1162 दिनांक-21.11.2015 को धनबाद निबंधन कार्यालय से निबंधीत, एवं दो नं० बिक्रेता के तरफ से आम-मोखतार- श्री बादल कुमार दत्त, पिता स्व० शिव चरण दत्त, जिसका आम-मोखतार संख्या-§1V§ 297 दिनांक - 13.04.2016 को धनबाद निबंधन कार्यालय से निबंधीत, दोनो का जाति-कुम्हार एवं स्वर्णवर्निक सोनार, पेशा-व्यवसाय, सार्किम-नवाडीह, पो०-बी० पोलिटेकनिक, धाना एवं जिला-धनबाद, झारखंड, उक्त बिक्रेतागण जीवित है, एवं पावर को रद्द नहीं किया गया है, उक्त बिक्री की जा रही जमीन पावर में अंकित रकवा के अन्दर मे से आम-मोखतार नं०-1162 में से 3.30 डिसिमिल, एवं आम-मोखतार संख्या-297 में से 0.78 डिसिमिल जमीन बिक्री किया ।

17400
2.50
0.94
17500.44

पसतकरो का पहचान पत्र की मूल प्रति का मिलान किया

कोषागार अधिकारी
धनबाद

Memo No 355/16-17
Issued to..... Santosh Kumar
of..... Janderpass..... Dhanbad
Through.....

Non Judicial/Court Fee Stamps
of Rs. 2350/- of 10000/- (2 from 1000)

13/7/16
Accountant/Stamp Cl.
District Treasury Dh.

18.07.16 - 10.00 AM

श्रीकांत कुंठा
रेडो माध्यम कुंठा
धनबाद धनबाद
18/7/16



श्रीकांत कुंठा 12
18/7/2016



Faint, mostly illegible text from the reverse side of the document, including some numbers and names.



05AA 269021



श्री अमित कुमार
Sardar Kr. Dahi
18.7.16

:- 2 -:

क्रेता :- श्री संतोष कुमार, पिता श्री सोमर प्रसाद, जाति-कुम्वार, पेशा-
नौकरी, साकिम-नियर दुर्गा मंदिर कुम्हार टोला पाण्डरपाला, पो-बी०
पोलिटैकनिक, थाना-बैकमोड़, जिला-धनबाद, झारखंड {भारतीय}।

लेख प्रकार : बिक्रय पत्र {केवाला दस्तावेज} ।

मूल्य-5,80,000/- {पांच लाख अस्सी हजार रुपये मात्र} ।

सालाना मालगुजारी-01/- रुपये मात्र ।

अंचल कार्यालय धनबाद, मालिक जमीन्दार झारखंड सरकार ।

तफ़्शिल :- जिला अवर निबंधनकार्यालय धनबाद, थाना धनबाद अन्तर्गत "नवाडीह"
मौजा में कायेमी रैयती स्वत्व की जमीन । मौजा नवाडीह, मौजा नं०-02, खता
नं०-05 {पांच} प्लोट नं०-748 {सात सौ अड़तालीस} {नया सर्वे प्लोट नं०-1016}
का रकवा में से 2.47 कट्ठा घानि-4.08 डिंसमिल {चार दशमलव शून्य आठ डि०}
निजांश अन्य सड़क पर आवासीय योग्य जमीन इस केवाला दस्तावेज द्वारा बिक्री
किया जो इस दस्तावेज के साथ नक्सा नथी किया गया है, एवं बिक्रीत स्थान को
लाल रंग से रंगाकर दर्शाया गया है ।



झारखण्ड JHARKHAND

A 195201

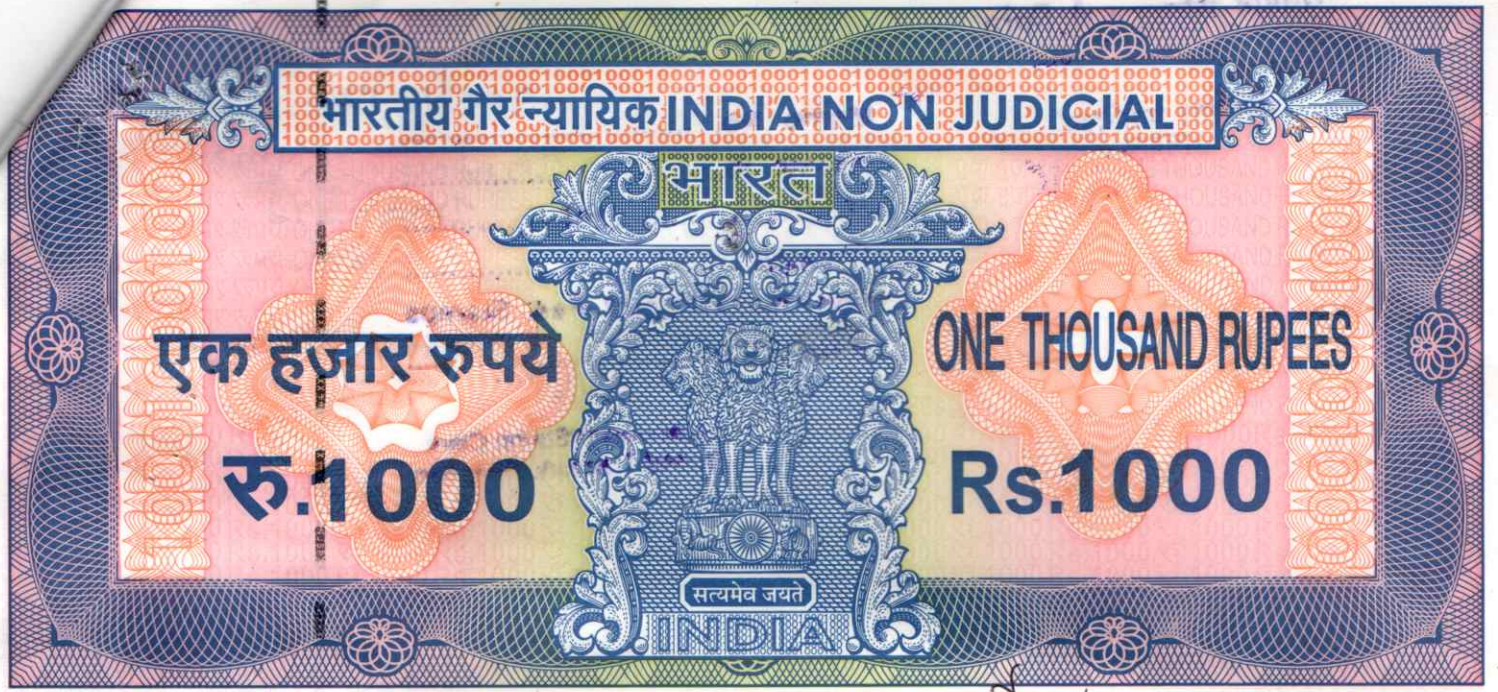
श्रीमान कुमारी
Badal Kr. Datta
18.7.18

: - 3 - :

जिसका चौहददी :-

- उत्तर : प्लोट नं०-764 एवं 767 का अंश,
दक्षिण : बिक्रीत प्लोट का अंश,
पूरब : प्लोट नं०-742 का अंश ।
पश्चिम: 20 फीट चौड़ा प्रस्तावित रास्ता ।

उपरोक्त विवरण में दिये गये जमीन गत सर्वे सटेलमेंट के समय एक नं० बिक्रेता के पिता स्व० शान्ति ग्वाला गोप, एवं आशु ग्वाला के नाम से खतियान में दर्ज है । शान्ति ग्वाला गोप के देहान्त के बाद उनके छोटे पुत्र शंकर गोप बिक्रेता नं०-188 खं. ज. अ. हकदार होकर खास दखल में भोग दखल करते हुवे उक्त जमीन निजांश में से बिक्री किया । जिसका अंचल कार्यालय धनबाद का थोका संख्या-05 में आशु ग्वाला के नाम से लगान वसूल होते आ रहा है । एवं धनबाद निबंधन कार्यालय से निबंधीत दिनांक-04.07.2006 साल का केवाला दस्तावेज संख्या-5777 द्वारा एवं दिनांक-25.01.2008 साल का केवाला दस्तावेज संख्या-607 द्वारा दो नं० बिक्रेता के निज नाम से केवाला खरिदा हुआ जमीन है । जिसका अंचल कार्यालय धनबाद का दाखिल-खारिज केश संख्या- 1128 §1§ 2008-09 द्वारा आदेशानुसार थोका संख्या-963 में दो नं० बिक्रेता के निज नाम से लगान वसूल होते आ रहा है ।



झारखण्ड JHARKHAND

A 195202

श्रीमती सुमति
Bhadol Kr. Dham
18.7.16

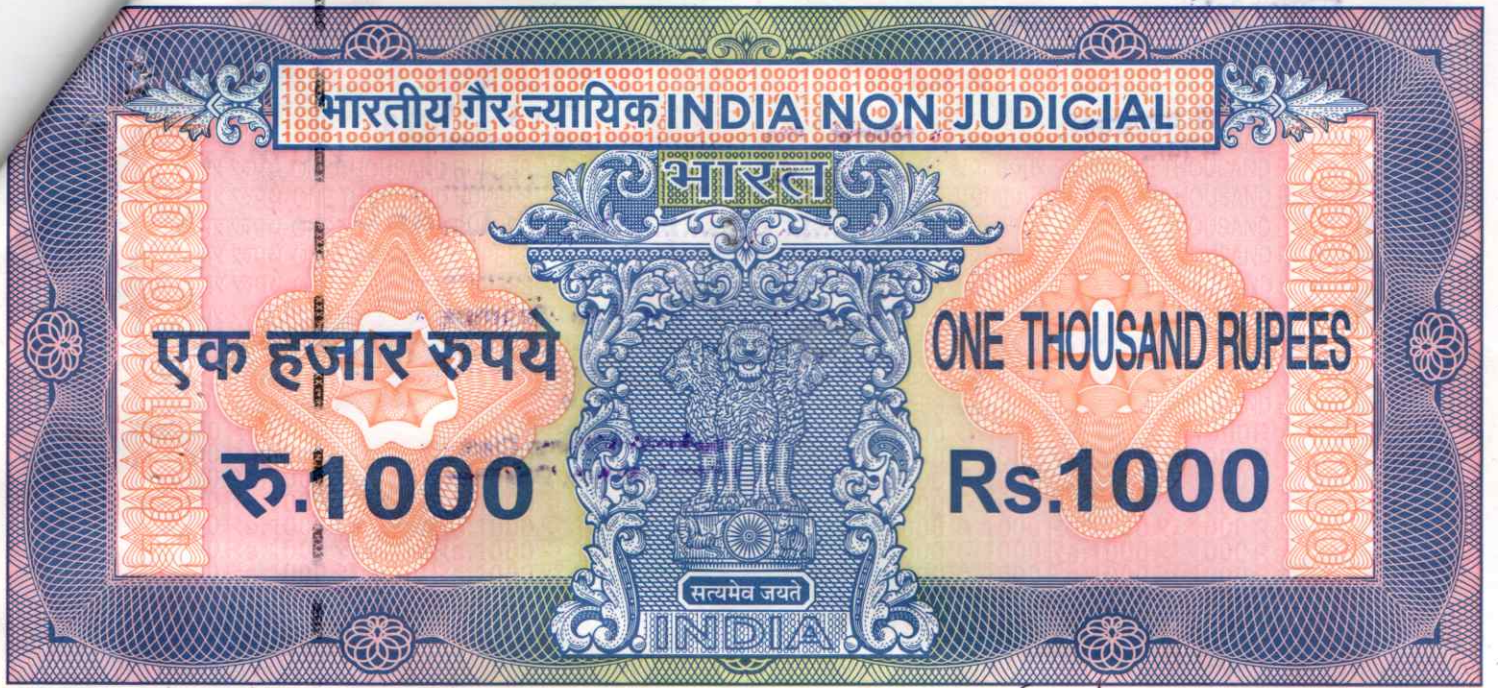
: 4 - :

उक्त जमीन सरकार द्वारा अधिग्रहित नहीं है जैसे गैर मजहूआ भू-दान, वन-विभाग तथा आदिवासी खाता का नहीं है, साथ ही यह दस्तावेज में अंकित कथा से बिक्रेता-गण एवं क्रेता दोनों संतुष्ट एवं सहमत है।

चूंकि बिक्रय पत्र केवाला दस्तावेज का विवरण यह है कि बिक्रेतागण को सांसारिक खर्च तथा अन्य खर्च के लिये रुपये की अति आवश्यकता आ जाने से उक्त तफशिल वर्णित जमीन का समयोचित सर्वोच्च मूल्य-5,80,000/- रुपये लेकर क्रेता को बिक्री कर सदा के लिये निःस्वत्व हुवे एवं क्रेता को दखलकार किया तथा दखल दिया।

उपरोक्त तफशिल वर्णित जमीन पर बिक्रेतागण का जिस तरह का हक-अख्तियार, दावी-दावा है, आज तारिख से क्रेता को हुआ। क्रेता उक्त जायदाद पर मकान, आंगन, कुँआ, बगान-बागिचा आदि तैयार कर निज वसवास या किराया बन्दोवस्त कर दान बिक्री सर्व प्रकार का हस्तान्तरण आदि कर सकते है। तथा वंश परम्परा में परम सुख से पुत्र-पौत्रादी के साथ सदा के लिये भोग दखल करते रहे। इससे बिक्रेता-गण या बिक्रेतागण के वंशज कभी किसी तरह कावजुर या स्तराज न होगा, अगर करें तो कानूनन बार्तिल और नामजुर होगा।

उपरोक्त तफशिल वर्णित जमीन का सालाना मालगुजारी झारखंड सरकार को बराबर आदाय देकर क्रेता अपने नाम से दाखिल-खारिज करवा कर मालगुजारी का रसीद हासिल करेंगे।



झारखण्ड JHARKHAND

A 195203

शुभकार सुमरि
Babal kr. Dutt
18.7.16

: - 5 - :

उपरोक्त तफ़्शिल वर्णित जमीन बिक्रेतागण का खास दखल में है, कभी किसी तरह का हस्तान्तरण आदि पाया जाय और उससे क्रेता या क्रेता के वंशज को क्षति पहुंचे तो बिक्रेतागण या बिक्रेतागण के वंशज क्षतिपूरण का देनदार होगा या होंगे।

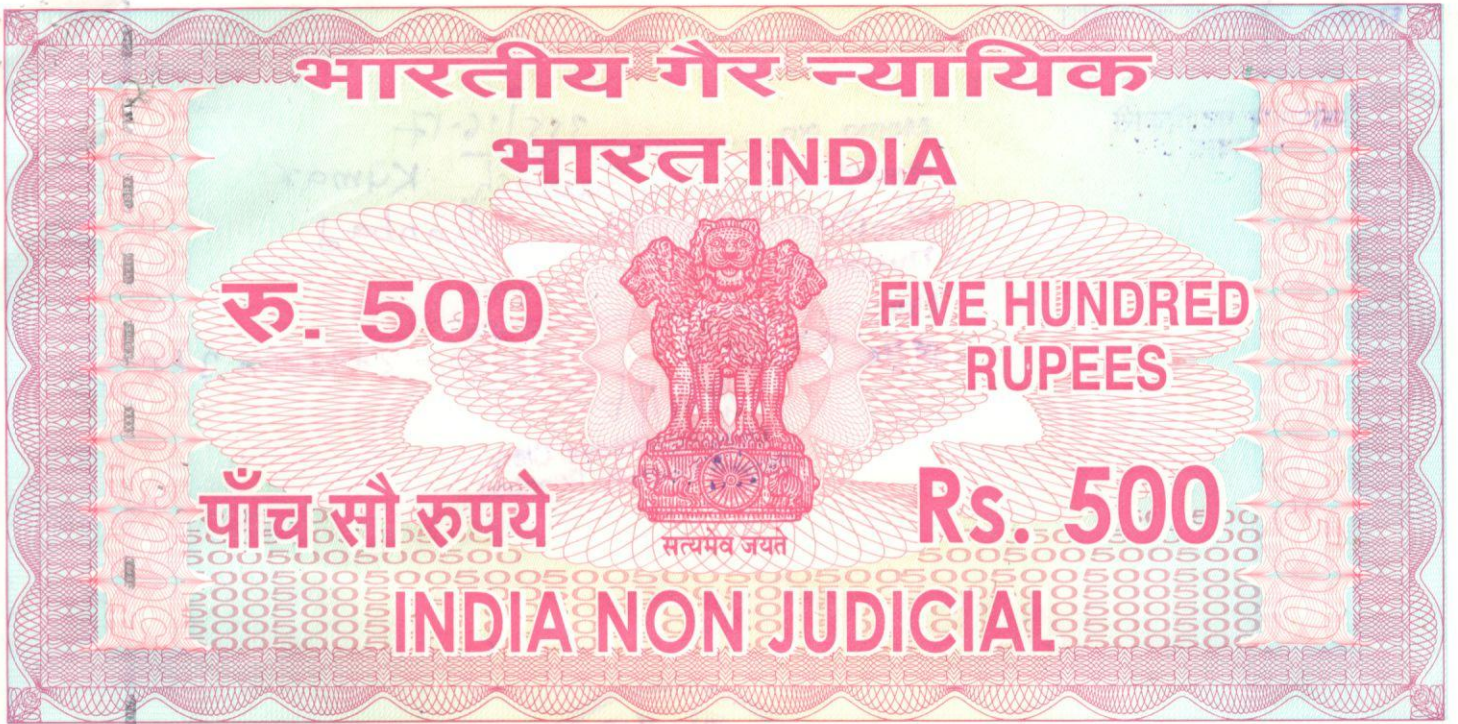
अतः बिक्रेतागण अपने-अपने स्थिर बुद्धि एवं सरलता से बिचार कर मुल्य का पुरा रूपये पाकर एवं समझ-बुझकर यह बिक्रय पत्र केवाला दस्तावेज लिख दिया कि समय पर काम आवें। इति तारिख- 18.7.2016

क्रेता का छायाचित्र :



Santosh Kumar





झारखण्ड JHARKHAND

A 680085

श्री कृ. डी. डी.
Bedal Kr. Dahi
18.7.16

:- 6 :-

मैंने दस्तावेज का प्रारूप बनाया एवं दोनों पक्षों को पढ़कर सुनाया एवं समझा दिया, तथा प्रमाणित किया जाता है कि बिक्रेतागण के तरफ से आम-मोख्तारगण एवं क्रेता का छायाचित्र दस्तावेज में लगा है, उनलोगों के बाये हाथ के अंगुलियों का निशान मेरे सामने लिये गये है।

Handwritten signature and text:
श्री कृ. डी. डी.
A/c No. 1627/16

:- गवाहगण :-

१११- श्री गणेश शर्मा
श्री अ. शर्मा शर्मा
18/7/2016
१११- श्री सिद्दीक अहमद
न सीम अहमद
18.7.16

विक्रेता (1) श्री शंकर जीप पिता स्व० शान्ति जीप (2) श्री गणेश कुमार पाल पिता श्री शंकर पाल साकिन नवाडीह पो० की० पोलिटेकनिक थाना एवं जिला धनबाद झारखण्ड (1) न० विक्रेता के तरफ से आम मौरलार नामाश्रीश्रीकांत कुमार पिता स्व० माधव कुमार (2) न० विक्रेता के तरफ से आम मौरलार नामाश्री जादल कुमार देता पिता स्व० शिवचरण देता सा० नवाडीह पो० की० पोलिटेकनिक थाना एवं जिला धनबाद झारखण्ड भारतीय
 क्रेता श्री संतोष कुमार पिता श्री सोमर प्रसाद साकिन निम्नर दुर्गा मंदिर कुम्हार टोला पाण्डरपाला पो० की० पोलिटेकनिक थाना बैकमौड़ जिला धनबाद झारखण्ड भारतीय

तपशील- मौजा नवाडीह थाना नम्बर 02 खाता नम्बर 05 प्लॉट नम्बर 748 नया सर्वे प्लॉट नम्बर 1016 का रकवा में से विक्री रकवा 04.08 बी० आनि 02.47 कट्टा जमीन क्रेता को विक्री किमा जो नक्शे में लाल रंग से दर्शाया गया है।

नोट- प्रस्तावित रास्ता में क्रेता द्वारा अपनी खरीदी गयी जमीन में से 2'-6" फीट चौड़ी छोड़ी गयी है।

चौकड़ी उ०- प्लॉट नम्बर 764 एवं 767

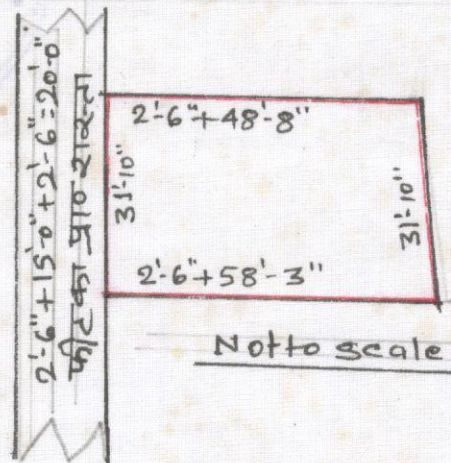
द०- विक्री प्लॉट का अंश

पु०- प्लॉट नम्बर 742 का अंश

प०- प्रा० रास्ता $2'-6" + 15'-0" + 2'-6" = 20'-0"$ फीट का



scale = 1" = 1 mile



Badal Kr. Datta
 18.7.16

Amin
 March