





झारखण्ड JHARKHAND

159713

Lukiv Ansari  
08/10/2012

ए.सी.एस.एस.  
08/10/2012

तफशील :- जिला बोकारो सदर रजिष्ट्री ऑफिस बोकारो चास, थाना बालिडीह अधिन 22 न0. थाना भुक्त मौजा "हैसाबातु" के अन्दर इसी चास रजिष्ट्री ऑफिस का रजिष्ट्री किया हुआ अंग्रेजी 15/05/2012 तारीख का 3144 न0. केवाला दलील के द्वारा सुरेन्द्र कुमार जैन के पास से हमलोगों के निज नाम से केवाला खरीदा कायमी रैयती स्वत्वीय खास दखल कि सम्पत्ति होता है। जिसका खाता न0. 04(चार) सामील प्लॉट न0. 630(छः सौ तीस) रकवा 87डि0 में से खरीदा रकवा 05डि0 (पाँच डिसमील) जमीन सम्यक आज इस दस्तावेज के द्वारा आपके हाथ केवाला बिक्री किया एवं आज ही से दखल कब्जा दिया। जिसका चौहद्दी - उत्तर - इसी प्लॉट का बिक्री जमीन, दक्षिण - उषा मिश्रा, पूरब- प्रतिमा देवी, पश्चिम- रास्ता।

चूंकि बिक्रय पत्र केवाला दस्तावेज का विवरण यह है हमलोगों के निजी आवश्यक धरेलु खर्च के कारण रूपये की विशेष जरूरत आ जाने पर तफशील प्रकाशित जमीन बेचने का प्रस्ताव करने पर आपने उसे सर्वोच्च मूल्य 2,00,000रु (दो लाख) रूपये में खरीदने के लिए इच्छुक होने पर हमलोग भी उक्त मूल्य में उक्त सम्पत्ति बेचने के लिए राजी होकर आज आप से मूल्य का कुल रूपया प्राप्त कर तफशील प्रकाशित जमीन आज दिन आपके हाथ बेच कर सम्पूर्ण रूप से निःस्वत्व होकर वंचित हुआ एवं आज से आपको दखल में दिया।



झारखण्ड JHARKHAND

159714

Shakir Ansari  
08/10/2012

शक्ति  
08/10/2012

आप आज से उक्त जमीन का सलाना मालगुजारी लगान उपरोक्त हिसाब से बराबर मालिक जमिन्दार झारखण्ड सरकार को अदाय देकर हमलोगों का नाम खारिज कर आप अपने नाम से लगान रशीद लेकर स्वेच्छा से कच्चा पक्का मकान बनाकर स्वयं वसोवास पुर्वक दान बिक्री हस्तान्तर आदि हर तरह का मालिक बन कर वंश परम्परा में परम सुख से भोग दखल करते रहेंगे। इसमें हमलोग तथा हमलोगों के वारिशान उत्तराधिकारीगण को किसी प्रकार उजर आपत्ति दावी दावा नहीं रहा, करने पर भी विलकुल नाजायज समझा जाएगा।

उक्त जमीन सम्पूर्ण रूप से निर्दाय एवं निर्दोष अवस्था में है। इसपर किसी प्रकार का कुछ भार या दाय संयोग हस्तान्तर बेनामी या बैंक मोरगेज और न किसी तरह का गैर संस्था से ऋण भार है, ऐसा कुछ त्रुटि मिलने पर सम्पूर्ण क्षतीपूर्ति के लिए बाध्य रहेंगे।

अतः मूल्य बाबत कुल रूपये समझ बूझ पाकर स्वेच्छा से स्वस्थ शरीर व सरल मन में यह बिक्रय पत्र केवाला दस्तावेज लिख दिया की समय पर काम आवे। ईति दिनांक सन् 2012 साल ता0 08 अक्टूबर।



झारखण्ड JHARKHAND

Shukir Anson  
08/10/2012

दासीन पंक्ति

08/10/2012 159715

प्रमाणित किया जाता है कि प्रत्येक व्यक्ति जिनका छायाचित्र इस दस्तावेज में लगा है। के बायें हाथ के अंगुलियों का निशान मेरे सामने लिया गया है।  
प्रारूप कर्ता - (दाता एवं ग्रहिता के कथनानुसार) अमर कुमार सिंह दस्तावेज लेखक सां०-चास, बोकारो अमर सिंह

ग्रहिता का हस्ताक्षर, छायाचित्र एवं अंगुलियों का निशान



Pravin K Singh

08/10/2012



गवाह :

- 1) Udai nand sark  
S/O Rambaehon sark  
Rajendar Nagar Haissa  
Plot No - 628  
08/10/2012
- 2) Jagannath Mahto  
S/O SRI- Gajadhar Mahto  
vill- Sijua, P.O- Radhanagar  
P.S- Balidih. Dist- Bokar  
08-10-2012



159716

झारखण्ड JHARKHAND

वास्ते कमिपूर्ति मुद्रांक

Shakti Jaisari  
08/10/2012

Shakti Jaisari  
08/10/2012



झारखण्ड JHARKHAND

159717

Shobin Ansari  
08/10/2012

दासीन प्रसादि

08/10/2012

वास्ते कंमिपूर्ति मुद्रांक



159718

झारखण्ड JHARKHAND

वास्ते कमिपूर्ति मुद्रांक

Shakti Anand  
08/10/2012

शक्ति आनंद

08/10/2012



झारखण्ड JHARKHAND

159719

S. Lokesh Anisari  
08/10/2012

एक हजार रुपये

08/10/2012

वास्ते कमिपूर्ति मुद्रांक





निबंधन विभाग, झारखंड  
बोकारो  
जांच पर्चा-सह घोषणा पत्र (नियम 114)

Token No 6

Token Date/Time: 08/10/2012 13:55:42

|                          |                           |             |              |               |            |
|--------------------------|---------------------------|-------------|--------------|---------------|------------|
| Document Type            | Sale Deed                 | Presenter   | Sakir Ansari | Date of Entry | 08/10/2012 |
| Presenter Name & Address | Hesabatu, Balidih, Bokaro |             |              | Total Pages   | 20         |
| Stampable Doc. Value     | 200000                    | DOE         |              | Book          | 1          |
| Document Value           | 200000                    | Stamp Value | 8000         | CNO/PNO       |            |
| Special Type             |                           | Serial No.  | 0            |               |            |
| Remarks / Other Details  |                           |             |              |               |            |

Property Details:

| Anchal | Th.No. | Wrd/Hlk | Mauza    | Kh. No. | Plot No | Plot Type | H No | Category  | Area      | Min. Value |
|--------|--------|---------|----------|---------|---------|-----------|------|-----------|-----------|------------|
| CHAS   | 22     | 13      | HESABATU | 4       | 630     |           |      | SR_H_HOLD | 5 Decimal | 66250      |

Other Property Details:

| Property Type | Th. No. | Wrd | Mauza | Location | Area | Rate | Amount |
|---------------|---------|-----|-------|----------|------|------|--------|
|               |         |     |       |          |      |      |        |

Party Details:

| SN | P Type     | Party Name         | Father/Husband     | Occup.   | Caste | PAN/F 60 | Address  |
|----|------------|--------------------|--------------------|----------|-------|----------|--|
| 1  | VENDOR     | Sakir Ansari       | Sakhawat Ansari    | Business | Other |          | Hesabatu, Balidih, Bokaro                                |
| 2  | VENDOR     | Hasim Ansari       | Shahid Ansari      | Business | Other |          | Hesabatu, Balidih, Bokaro                                |
| 3  | VENDEE     | Pravin Kumar Singh | Lt. Brahmdeo Singh | Service  | Other |          | Sec. - 12/F, Q. No. - 2021, B.S.City, Bokaro             |
| 4  | Identifier | Udai Nand Sah      | Ram Bachan Sah     | Farmer   | Other |          | Plot No. - 628, Rajendra Nagar Hesabatu, Balidih, Bokaro |
| 5  | Witness1   | Udai Nand Sah      | Ram Bachan Sah     | Farmer   | Other |          | Plot No. - 628, Rajendra Nagar Hesabatu, Balidih, Bokaro |
| 6  | Witness2   | Jagannath Mahato   | Gajadhar Mahato    | Farmer   | Other |          | Sijua, Balidih, Bokaro                                   |

Fee Details:

| SN    | Description | Amount   |
|-------|-------------|----------|
| 1     | LL          | 2.50     |
| 2     | PR          | 0.94     |
| 3     | A1          | 6,000.00 |
| 4     | SP          | 300.00   |
| Total |             | 6,303.44 |

Sakir Ansari  
08/10/2012

उपर्युक्त पविष्टियाँ दस्तावेज में अंकित तथ्यों के अनुरूप हैं।

निबंधन पूर्व सारांश में इंप्ट फार्म के अनुरूप डाटा इंट्री की गई है।

प्रस्तुतकर्ता का हस्ताक्षर

डाटा इंट्री ऑपरेटर का हस्ताक्षर

उपर्युक्त

स्वीकार किया

जिसकी

पहचान

निवासी

साकिर अंसारी श्री

दाशिराम अंसारी

श्री उदय नन्द साह

जगन्नाथ

ने इस दस्तावेज के निष्पादन को मेरे समक्ष

पिता साकिर अंसारी साह

पेशा खेती

ने की।  
N. S. Singh

निबंधन पदाधिकारी का हस्ताक्षर



निबंधन विभाग, झारखंड  
बोकारो

Token No.6 Token Date: 08/10/2012 13:55:42

Serial/Deed No./Year :7494/7058/2012

Deed Type: Sale Deed

| SN | Party Details   | Photo | Thumb |
|----|---|-------|-------|
| 1  | <b>Sakir Ansari</b><br>Father/Husband Name:Sakhawat Ansari<br>(VENDOR)<br>Hesabatu, Balidih, Bokaro                                       |       |       |
| 2  | <b>Hasim Ansari</b><br>Father/Husband Name:Shahid Ansari<br>(VENDOR)<br>Hesabatu, Balidih, Bokaro   |       |       |
| 3  | <b>Pravin Kumar Singh</b><br>Father/Husband Name:Lt. Brahmdeo Singh<br>(VENDEE)<br>Sec. - 12/F, Q. No. - 2021, B.S.City, Bokaro           |       |       |
| 4  | <b>Udai Nand Sah</b><br>Father/Husband Name:Ram Bachan Sah<br>(Identifier)<br>Plot No. - 628, Rajendra Nagar Hesabatu, Balidih,<br>Bokaro |       |       |
| 5  | <b>Udai Nand Sah</b><br>Father/Husband Name:Ram Bachan Sah<br>(Witness1)<br>Plot No. - 628, Rajendra Nagar Hesabatu, Balidih,<br>Bokaro   |       |       |
| 6  | <b>Jagannath Mahato</b><br>Father/Husband Name:Gajadhar Mahato<br>(Witness2)<br>Sijua, Balidih, Bokaro                                    |       |       |

Book No. ..... I .....  
Volume ..... 193 .....  
Page ..... 69 ..... To ..... 88 .....  
Deed No ..... 7494/7058 .....  
Year ..... 2012 .....  
Date ..... 08/10/2012 14:51:40 .....


District Sub Registrar

Signature of Operator

7494 Cross H. No. 13

7058

Handwritten notes on the left margin: "Sale", "Area", "Residence", "No. 1000", "8/110".



झारखण्ड JHARKHAND

8/10/2012

159712

दस्तावेज में अंकित प्लॉट अंचल सूची से रहा है।

8/10

Shahin Ansari  
08/10/2012

Handwritten signature and date: 08/10/2012

"केवाला दलील"

Handwritten notes on the left margin: "8/10/2012", "6003-44", "3.44", "250", "094", "6003-44", "8/10/12".

केवाला दाता:- 1. साकिर अन्सारी पिता सखावत अन्सारी  
2. हासिम अन्सारी पिता शहीद अन्सारी जाति अन्सारी मुसलमान  
पेशा व्यवसाय निवास स्थान हैसाबातु पोस्ट मखदमपुर थाना  
बालिडीह जिला बोकारो। (हमलोग सी0एन0टी0एक्ट से बाहर है।)

केवाला ग्रहिता:- श्री प्रवीण कुमार सिंह पिता स्व0 ब्रम्हदेव  
सिंह जाति कोईरी पेशा नौकरी निवास स्थान सेक्टर 12/एफ,  
क्वाटर न0. 2021 थाना सेक्टर 12, बी0ए0सिटी, जिला बोकारो,  
हाल निवास स्थान राजेन्द्र नगर हैसाबातु पोस्ट मखदमपुर थाना  
बालिडीह जिला बोकारो। (भारतीय)

लेख्यप्रकार :- बिक्रय पत्र दस्तावेज (Absolute Sale Deed)

बिक्रीत जमीन का मूल्य 2,00,000रु (दो लाख) रुपये मात्र, मौजा  
"हैसाबातु" के अंदर रकवा 05डी0 (पाँच डिसमील) जमीन मात्र।  
जिसका सलाना मालगुजारी लगान 05 पैसा मात्र। मालिक जमीनदार  
झारखण्ड सरकार अंचल कार्यालय चास।

जमीन का किस्म - तफशिल वर्णित जमीन रास्ता किनारे आवासीय  
योग्य खाली है, तथा चास अंचल कें हत्का न0. 13 के अधिन है।

Pravin Kr. Singh



झारखण्ड JHARKHAND

159713

S. Laxmi Ansan  
08/10/2012

ए. ए. ए. ए. ए.  
08/10/2012

तफशील :- जिला बोकारो सदर रजिष्ट्री ऑफिस बोकारो चास, थाना बालिडीह अधिन 22 न०. थाना भुक्त मौजा "हैसाबातु" के अन्दर इसी चास रजिष्ट्री ऑफिस का रजिष्ट्री किया हुआ अंग्रेजी 15/05/2012 तारीख का 3144 न०. केवाला दलील के द्वारा सुरेन्द्र कुमार जैन के पास से हमलोगों के निज नाम से केवाला खरीदा कायमी रैयती स्वत्विय खास दखल कि सम्पत्ति होता है। जिसका खाता न०. 04(चार) सामील प्लॉट न०. 630(छः सौ तीस) रकवा 87डि० में से खरीदा रकवा 05डि० (पाँच डिसमील) जमीन सम्यक आज इस दस्तावेज के द्वारा आपके हाथ केवाला बिक्री किया एवं आज ही से दखल कब्जा दिया। जिसका चौहद्दी - उत्तर - इसी प्लॉट का बिक्री जमीन, दक्षिण - उषा मिश्रा, पूरब- प्रतिमा देवी, पश्चिम- रास्ता।

चूँकि बिक्रय पत्र केवाला दस्तावेज का विवरण यह है हमलोगों के निजी आवश्यक धरेलु खर्च के कारण रुपये की विशेष जरूरत आ जाने पर तफशील प्रकाशित जमीन बेचने का प्रस्ताव करने पर आपने उसे सर्वोच्च मूल्य 2,00,000रु (दो लाख) रुपये में खरीदने के लिए इच्छुक होने पर हमलोग भी उक्त मूल्य में उक्त सम्पत्ति बेचने के लिए राजी होकर आज आप से मूल्य का कुल रूपया प्राप्त कर तफशील प्रकाशित जमीन आज दिन आपके हाथ बेच कर सम्पूर्ण रूप से निःस्वत्व होकर वंचित हुआ एवं आज से आपको दखल में दिया।

Pravin Kr. Singh



भारतीय गैर न्यायिक INDIA NON JUDICIAL

एक हजार रुपये

रु.1000

ONE THOUSAND RUPEES

Rs.1000

INDIA

झारखण्ड JHARKHAND

159714

Shakir Ansari  
08/10/2012

एक हजार रुपये  
08/10/2012

आप आज से उक्त जमीन का सलाना मालगुजारी लगान उपरोक्त हिसाब से बराबर मालिक जमिन्दार झारखण्ड सरकार को अदाय देकर हमलोगों का नाम खारिज कर आप अपने नाम से लगान रशीद लेकर स्वेच्छा से कच्चा पक्का मकान बनाकर स्वयं वसोवास पुर्वक दान बिक्री हस्तान्तर आदि हर तरह का मालिक बन कर वंश परम्परा में परम सुख से भोग दखल करते रहेंगे। इसमें हमलोग तथा हमलोगों के वारिशान उत्तराधिकारीगण को किसी प्रकार उजर आपत्ति दावी दावा नहीं रहा, करने पर भी विलकुल नाजायज समझा जाएगा।

उक्त जमीन सम्पूर्ण रूप से निर्दाय एवं निर्दोष अवस्था में है। इसपर किसी प्रकार का कुछ भार या दाय संयोग हस्तान्तर बेनामी या बैंक मोरगेज और न किसी तरह का गैर संस्था से ऋण भार है, ऐसा कुछ त्रुटि मिलने पर सम्पूर्ण क्षतीपूर्ति के लिए बाध्य रहेंगे।

अतः मूल्य बाबत कुल रुपये समझ बूझ पाकर स्वेच्छा से स्वस्थ शरीर व सरल मन में यह बिक्रय पत्र केवाला दस्तावेज लिख दिया की समय पर काम आवे। ईति दिनांक सन् 2012 साल ता0 08 अक्टूबर।

Pravin Kr. Singh

भारतीय नै न्यायिक INDIA NON JUDICIAL

एक हजार रुपये

रु.1000

ONE THOUSAND RUPEES

Rs.1000

INDIA

झारखण्ड JHARKHAND

Shakti Arora  
08/10/2012

एरवीन विहार  
08/10/2012

159715

प्रमाणित किया जाता है कि प्रत्येक व्यक्ति जिनका छायाचित्र इस दस्तावेज में लगा है। के बायें हाथ के अंगुलियों का निशान मेरे सामने लिया गया है।  
प्रारूपकर्ता - (दाता एवं ग्रहिता के कथनानुसार) अमर कुमार सिंह दस्तावेज लेखक सां०-चास, बोकारो अमर सिंह

ग्रहिता का हस्ताक्षर, छायाचित्र एवं अंगुलियों का निशान



Pravin Kr. Singh

08/10/2012

Pravin Kr. Singh

गवाह :

- 1) Uday Ramol Sah  
S/o Ram bahon Sah  
Rajendar Nagar Haissa  
Plot No - 628  
08/10/2012
- 2) Jagannath Mahto  
S/o Sri. Gajadhar Mahto  
Vill- Sijua, P.O- Radhamagi  
P.S- Balidih. Dist- Bokar  
08-10-2012

भारतीय गैर न्यायिक INDIA NON JUDICIAL

एक हजार रुपये

रु.1000

ONE THOUSAND RUPEES

Rs.1000

सत्यमेव जयते  
INDIA

झारखण्ड JHARKHAND

159716

Shakir Ansari  
08/10/2012

शक्ति सिंह  
08/10/2012

वास्ते कमिपूर्ति मुद्रांक

Pravin Kr. Singh



झारखण्ड JHARKHAND

159717

Shobin Ansoni  
08/10/2012

शिवप्रसाद  
08/10/2012

वास्ते कंमिपूर्ति मुद्रांक

Pravish Kr. Singh



भारतीय गैर न्यायिक INDIA NON JUDICIAL

एक हजार रुपये

रु.1000

ONE THOUSAND RUPEES

Rs.1000

भारत

सत्यमेव जयते

INDIA

झारखण्ड JHARKHAND

159718

Shakti Ansoni  
08/10/2012

शक्ति अंसोनी

08/10/2012

वास्ते कमिपूति मुद्रांक

Pravin K. Singh



**निबंधन विभाग, झारखंड  
बोकारो**  
जांच पर्चा-सह घोषणा पत्र (नियम 114)

Token No. 8

Token Date/Time: 08/10/2012 13:55:42

|                          |                           |             |              |               |            |
|--------------------------|---------------------------|-------------|--------------|---------------|------------|
| Document Type            | Sale Deed                 | Presenter   | Sakir Ansari | Date of Entry | 08/10/2012 |
| Presenter Name & Address | Hesabatu, Balidih, Bokaro | DOE         |              | Total Pages   | 20         |
| Stampable Doc. Value     | 200000                    | Stamp Value | 8000         | Book          | 1          |
| Document Value           | 200000                    | Serial No.  | 0            | CNO/PNO       |            |
| Special Type             |                           |             |              |               |            |
| Remarks / Other Details  |                           |             |              |               |            |

**Property Details:**

| Anchal | Th.No. | Wrd/Hik | Mauza    | Kh. No. | Plot No | Plot Type | H No | Category  | Area      | Min. Value |
|--------|--------|---------|----------|---------|---------|-----------|------|-----------|-----------|------------|
| GHAS   | 22     | 13      | HESABATU | 4       | 630     |           |      | SR_H_HOLD | 5 Decimal | 66250      |

**Other Property Details:**

| Property Type | Th. No. | Wrd | Mauza | Location | Area | Rate | Amount |
|---------------|---------|-----|-------|----------|------|------|--------|
|---------------|---------|-----|-------|----------|------|------|--------|

**Party Details:**

| SN | P Type     | Party Name         | Father/Husband    | Occup.   | Caste | PAN/F 60 | Address  |
|----|------------|--------------------|-------------------|----------|-------|----------|--|
| 1  | VENDOR     | Sakir Ansari       | Sakhawat Ansari   | Business | Other |          | Hesabatu, Balidih, Bokaro                                |
| 2  | VENDOR     | Hasim Ansari       | Shahid Ansari     | Business | Other |          | Hesabatu, Balidih, Bokaro                                |
| 3  | VENDEE     | Pravin Kumar Singh | Lt. Brahmdo Singh | Service  | Other |          | Sec. - 12/F, Q. No. - 2021, B.S.City, Bokaro             |
| 4  | Identifier | Udai Nand Sah      | Ram Bachan Sah    | Farmer   | Other |          | Plot No. - 628, Rajendra Nagar Hesabatu, Balidih, Bokaro |
| 5  | Witness1   | Udai Nand Sah      | Ram Bachan Sah    | Farmer   | Other |          | Plot No. - 628, Rajendra Nagar Hesabatu, Balidih, Bokaro |
| 6  | Witness2   | Jagannath Mahato   | Gajadhar Mahato   | Farmer   | Other |          | Sijua, Balidih, Bokaro                                   |

**Fee Details:**

| SN    | Description | Amount   |
|-------|-------------|----------|
| 1     | LL          | 2.50     |
| 2     | PR          | 0.94     |
| 3     | A1          | 6,000.00 |
| 4     | SP          | 300.00   |
| Total |             | 6,303.44 |

*Sakir Ansari*  
08/10/2012

उपर्युक्त पधितियों दस्तावेज में अंकित तथ्यों के अनुरूप है।

निबंधन पूर्व सारांश में इंप्ट फार्म के अनुरूप डाटा इंद्रि की गई है।

प्रस्तुतकर्ता का हस्ताक्षर

डाटा इंद्रि ऑपरेटर का हस्ताक्षर

उपर्युक्त स्वीकार किया जा रहा है कि मैंने इस दस्तावेज के निष्पादन को मेरे समक्ष

जिसकी

पहचान

निवासी

*साकिर आंसरी*

*हासिम आंसरी*

*श्री उदय नंद साह*

*जगन्नाथ*

पिता *राम बचन साह*

पेशा *सेवा*

*Pravin Kumar Singh*

निबंधन पदाधिकारी का हस्ताक्षर

*Pravin Kumar Singh*



निबंधन विभाग, झारखंड  
बोकारो

Token No.6 Token Date: 08/10/2012 13:55:42

Serial/Deed No./Year : 7494/7058/2012

Deed Type: Sale Deed

| SN | Party Details   | Photo | Thumb |
|----|---|-------|-------|
| 1  | <b>Sakir Ansari</b><br>Father/Husband Name:Sakhawat Ansari<br>(VENDOR)<br>Hesabatu, Balidih, Bokaro                                       |       |       |
| 2  | <b>Husim Ansari</b><br>Father/Husband Name:Shahid Ansari<br>(VENDOR)<br>Hesabatu, Balidih, Bokaro   |       |       |
| 3  | <b>Pravin Kumar Singh</b><br>Father/Husband Name:Lt. Brahmdeo Singh<br>(VENDEE)<br>Sec. - 12/F, Q. No. - 2021, B.S.City, Bokaro           |       |       |
| 4  | <b>Udai Nand Sah</b><br>Father/Husband Name:Ram Bachan Sah<br>(Identifier)<br>Plot No. - 628, Rajendra Nagar Hesabatu, Balidih,<br>Bokaro |       |       |
| 5  | <b>Udai Nand Sah</b><br>Father/Husband Name:Ram Bachan Sah<br>(Witness1)<br>Plot No. - 628, Rajendra Nagar Hesabatu, Balidih,<br>Bokaro   |       |       |
| 6  | <b>Jagannath Mahato</b><br>Father/Husband Name:Gajadhar Mahato<br>(Witness2)<br>Sijua, Balidih, Bokaro                                    |       |       |

Book No. ..... I  
Volume ..... 193  
Page ..... 69 To ..... 88  
Deed No ..... 7494/7058  
Year ..... 2012  
Date ..... 08/10/2012 14:51:40

District Sub Registrar

Signature of Operator

Pravin Kr. Singh

Sch XIV- F.No. 180v

रसीद मालगुजारी

नाम सर्कल । नाम मौजा मय

थाना वो थाना नम्बर

V

फरद मलकी / फरद रैयती

नाम रैयत मय वलितदयत जमाबन्दी

वो सकुनत नम्बर।

Page No. : 233

Vol. No. : 15

Receipt No. : 0449634227

|   |              |                          |
|---|--------------|--------------------------|
| चास   हैसाबातु   0186   प्रवीण कुमार सिंह |              |                          |
| खाता संख्या                               | खेसरा संख्या | रकबा (एकड़ में)          |
| 04  | 630          | 0 एकड़ 5 डिसमील 0 हेक्टर |

|            |             |                        |
|------------|-------------|------------------------|
| अराजी नकदी | अराजी भावली | तफसील हिसाब लगान भावली |
|------------|-------------|------------------------|

जोत का सालाना मांग मय तफसील (बकाया वो हाल) मौजूदा साल का।

| मांग बावत      | सालाना | बकाया   |                          |                          |                          | हाल<br>(2020-2021) |
|----------------|--------|---|--------------------------|--------------------------|--------------------------|--------------------|
|                |        | तीन वर्ष से ज्यादा<br>(2014-2015) - (2016-2017) | ३ रा वर्ष<br>(2017-2018) | २ रा वर्ष<br>(2018-2019) | १ ला वर्ष<br>(2019-2020) |                    |
| माल (नकदी)     | 1.00   | 3.00  | 1.00                     | 1.00                     | 1.00                     | 1.00               |
| गुजारी (भावली) | 0.25   | 0.75  | 0.25                     | 0.25                     | 0.25                     | 0.25               |
| सेस            | 0.50   | 1.50  | 0.50                     | 0.50                     | 0.50                     | 0.50               |
| सूद            | 0.50   | 1.50  | 0.50                     | 0.50                     | 0.50                     | 0.50               |
| मुतफरकात       | 0.20   | 0.60  | 0.20                     | 0.20                     | 0.20                     | 0.20               |
| मीजान          | 2.45   | 7.35  | 2.45                     | 2.45                     | 2.45                     | 2.45               |

तफसील अदायकारी

| अदायकारी बावत  | बकाया   |                          |                          |                          | मोतालबा<br>हाल<br>(2020-2021) | फाजिल |
|----------------|---|--------------------------|--------------------------|--------------------------|-------------------------------|-------|
|                | तीन वर्ष से ज्यादा<br>(2014-2015) - (2016-2017) | ३ रा वर्ष<br>(2017-2018) | २ रा वर्ष<br>(2018-2019) | १ ला वर्ष<br>(2019-2020) |                               |       |
| माल (नकदी)     | 3.00  | 1.00                     | 1.00                     | 1.00                     | 1.00                          |       |
| गुजारी (भावली) | 0.75  | 0.25                     | 0.25                     | 0.25                     | 0.25                          |       |
| सेस            | 1.50  | 0.50                     | 0.50                     | 0.50                     | 0.50                          |       |
| सूद            | 1.50  | 0.50                     | 0.50                     | 0.50                     | 0.50                          |       |
| मुतफरकात       | 0.60  | 0.20                     | 0.20                     | 0.20                     | 0.20                          |       |
| मीजान अदायकारी | 7.35  | 2.45                     | 2.45                     | 2.45                     | 2.45                          |       |

(१) मीजान कुल (लफजों में) : Seventeen Rupees and Fifteen Paise

(२) नाम देहिन्दा -

(३) कुल बकाया- 17.15

तारीख अमला तहसील कुनिन्दा : 09-03-2021

खास महाल का बकाया मालगुजारी पर (सिवाय ऐसे बकायों पर जिन पर कि सर्टिफिकेट जारी हो) सूद नहीं लिया जाता है।



यह एक कम्प्युटर जनित प्रति है।

यह प्रपत्र केवल प्रार्थी की जानकारी के लिए है।

किसी भी प्रकार की अशुद्धियों के लिए सम्बन्धित अंचलाधिकारी से संपर्क करें।

Pravish Kumar Singh

दो गज की दूरी का रखो ध्यान यही है कोरोना का समाधान ।

सरकार में निहित इस्टेटों के अभिधारियों (रैयतों) का नामांतरण (दाखिल खारिज) दिखाने वाला शुद्धि पत्र।

जिला ..... बोंकारो ..... अनुमंडल ..... चास ..... सर्किल/अंचल ..... चास ..... हल्का: XIII ..... स्टेट का नाम ..... झारखण्ड

| क्रमांक | पंजी 27 में नामांतरण केस संख्या        | गाँव   | थाना और थाना संख्या | नामांतरण से सम्बन्धित अभिवृत्ति की संख्या   | नामांतरण संजुक्त करने वाला प्राधिकार और आदेश की तारीख | नामांतरण किस कारण से होना है बिक्री, दान विनिमय उत्तरधिकार या बँटवारा हुआ है। | नामांतरण से प्रभावित विनिमय का पूरा ब्यौरा   | कर्मचारी द्वारा हल्का पंजी किस तारीख से शुद्ध की गई           | अभिधारिता |
|---------|--|--------|---------------------|---|---|---|--|---|-----------|
| 1       | 2                                      | 3      | 4                   | 5   | 6   | 7   | 8  | 9   | 10        |
|         | दा0छा0 कुं सं<br><br>9688/XIII<br>1415 | हामलाख | नालीर<br>22/196     | ख़ाता नं0<br>04<br>प्लॉट नं0<br>630<br>रकबा<br>0.05 ए<br>लगान<br>0.05<br>प्र0 लगान<br>1.00<br>अलावे शेष | अंचल अधिकारी<br>चास                                   | बिक्री<br><br>द0 न0<br><br>7058<br>8/10/12                                    | पुराना रैयत<br>कुर्बान सिंह तगर<br>40 हं0 - 06 त<br>हालात<br>नया रैयत<br>प्रवीण कुर्बान सिंह<br>पिला<br>सं लखेश्वर सिंह<br>तार - संतर 12 | जमाबन्दी<br>संख्या<br>4739<br>में नाम दर्ज<br>किया गया<br>है। |           |

Pravin K. Singh

अंचल अधिकारी  
चास

# कार्यालय अंचल अधिकारी, चास (बोकारो)।

## -:: भूमि संबंधी पत्र ::-

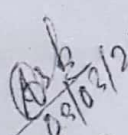
प्रमाण पत्र संख्या ..... 2102.....


दिनांक : ... 03/03/2020.


हल्का सं० ..... 8177 ..... के हल्का कर्मचारी ..... राजेंद्र रामी .....  
एवं अंचल निरीक्षक के जाँच प्रतिवेदन के आधार पर मौजा ..... हिरावाड़ा .....  
थाना नं० ..... 22 ..... खाता नं० ..... 04 ..... खेसरा नं० ..... 630 .....  
रकबा ..... 05 बी० ..... भूमि पंजी (II) के भाग सं० ..... 15 ..... के पृष्ठ सं० ..... 233 .....  
में ..... प्रवीण कुमार सिंह ..... पिता / प्रति ..... राजेंद्र रामी सिंह .....  
के नाम जमाबन्दी कायम है।

नोट :-

यह प्रपत्र केवल प्रार्थी की जानकारी के लिए है।  
इसका उपयोग किसी भी न्यायालय में साक्ष्य के रूप में नहीं किया जा सकता है।

  
राजेश्वर कर्मचारी  
03/03/2020

  
अंचल निरीक्षक  
चास 03/03/2020

  
अंचल अधिकारी  
चास 03/03/2020



Pravin Kr. Singh

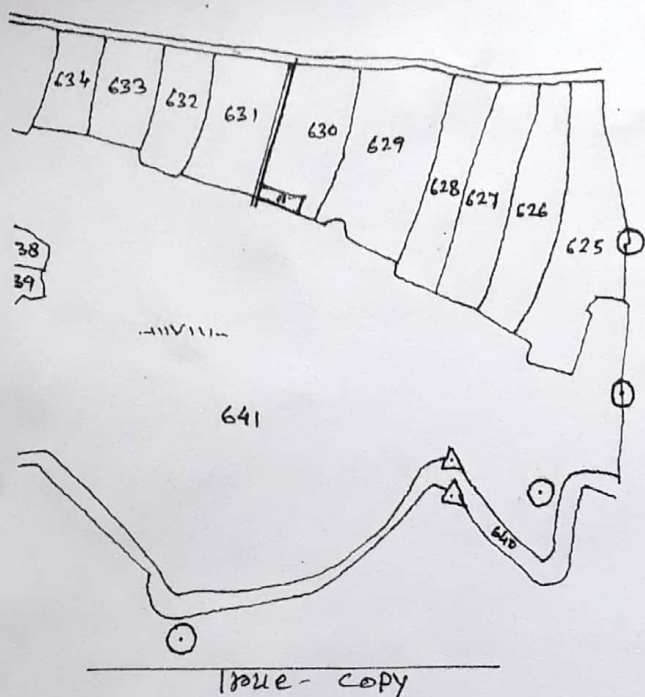
A Part Plan of land in Mouza-Hesabat, Thana-Balidih, Thana no-22, Sub-Registry office-Chas. Dist-Bokaro.  
 Scale - 1" = 330'-Feet.

Vendari:- 1) Sakin Ansari S/o-Sekhawat Ansari, 2) Hasim Ansari, S/o Sahid Ansari, AT-Hesabat, P.S-Balidih, Dist-Bokaro.

Vendee:- Praveen Kumar Singh, S/o-Brahmadeo Singh, AT-Rajendranagar-Hesabat, P.S-Balidih, Dist-Bokaro.

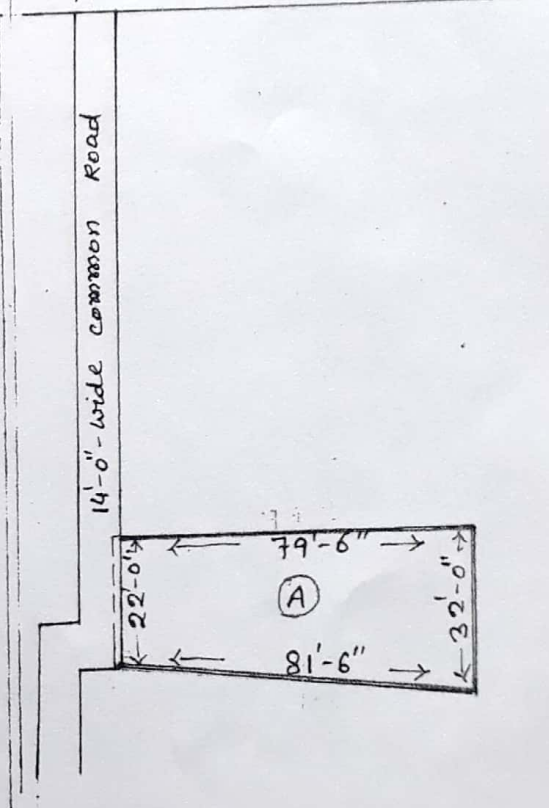
Schedule of Land 'A' Approx Area- 05-Decimal.  
 Bal land showing The red colour.

| Khatano | Plot no | Area    |
|---------|---------|---------|
|         | 630     | 05-Dec, |



This land map not for scale.

→ Survey Road → → →



Traced by  
 Kedar Nath Mahato (Amin)  
 AT+P.O- Koro Koro,  
 Dist - Purulia (W.B.)  
 10/03/2021

Pravin Kr. Singh