



झारखंड सरकार
राजस्व एवं भूमि सुधार विभाग

August 7, 2022

पंजी II प्रति

भाग वर्तमान	2	पृष्ठ संख्या	370											
जिला का नाम	बोकारो	अनुमंडल नाम	चास	अंचल का नाम	चास	हलका का नाम	हल्का-03	इस्टेट का नाम	JHARKHAND					
मौजा का नाम	डेमूडीह	होल्डिंग संख्या	370	तौजी संख्या	0	थाना नम्बर	0029	खाता का प्रकार	---					
मंजु सिंह , पति-अखिलेश कुमार सिंह , जाति- अज्ञात														
खाता नम्बर		प्लोट संख्या		रकबा				परिवर्तन के लिए प्राधिकार				लगान	सेस	
43		454.452		0 ऐ 17.75 डि 0 हे				Mutation case no 2502				2	3	
		कुल परिमान		0 ऐ 17.8 डि 0 हे										
तारीख	प्राप्ति पत्र संख्या	साल से	साल तक	लागत बकाया	लागत चालू साल	रोड सेस बकाया	रोड सेस चालू साल	शिक्षा सेस बकाया	शिक्षा सेस चालू साल	स्वास्थ्य सेस बकाया	स्वास्थ्य सेस चालू साल	कृषि सेस बकाया	कृषि सेस चालू साल	
04-09-2022	0042328414	2017-2018	2022-2023	10	2	2.5	0.5	5	1	5	1	2	0.4	

List Of Mutation Cases on the above transaction in Register-II

Mutation Cases Not Found !!

List Of Case Status Details


नक्शा देखें



यह एक कम्प्युटर जनित प्रति
यह प्रपत्र केवल प्रार्थी की जानकारी के लिए है
किसी भी प्रकार की अशुद्धियों के लिए सम्बन्धित अंचलाधिकारी से संपर्क करे
प्लॉट का नक्शा देखने के लिए प्लॉट नंबर क्लिक करें

सरकार में निहित इस्टेटों के अभिधारियों (रैयतों) का नामांतरण (दाखिल खारिज) दिखाने वाला शुद्धि पत्र।

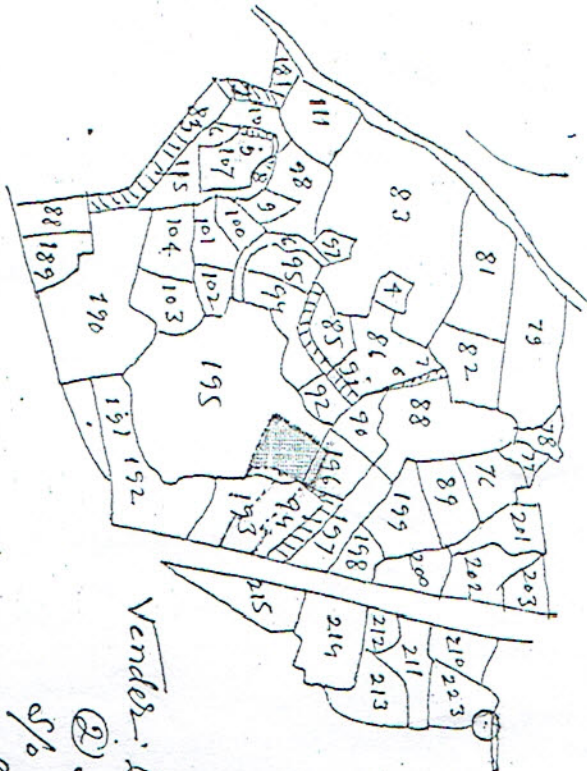
जिला बोकारो अनुमंडल चास सर्किल/अंचल चास हल्का IV/50 स्टेट का नाम झारखण्ड

क्रमांक	पंजी 27 में नामांतरण केस संख्या	गाँव	थाना और थाना संख्या	नामांतरण से सम्बद्ध अभिवृत्ति की संख्या	नामांतरण मंजूर करने वाला प्राधिकार और आदेश की तारीख	नामांतरण किस कारण से होना है बिक्री, दान विनिमय उत्तरधिकार या बँटवारा हुआ है।	नामांतरण से प्रभावित विनिमय का पूरा ब्यौरा	कर्मचारी द्वारा हल्का पंजी किस तारीख से शुद्ध की गई	अधिसूचित
1	2	3	4	5	6	7	8	9	10
	दा०खा० मुं सं <u>2500. गाँव</u> 16-17	<u>बैमुडी</u>	<u>चास 29</u>	<u>खाता नं० 12</u> <u>प्लॉट नं० 195</u> <u>196</u> <u>रकबा 0.17 3/4</u> <u>लगान 0.25</u> <u>प्र० लगान 4200</u> <u>अलावे शेष</u>	 अंचल अधिकारी चास	<u>बिक्री</u> <input checked="" type="checkbox"/> <u>द० न०</u> <u>3211</u> <u>25/7/16</u>	<u>पुराना रैयत</u> <u>हरिपद महता</u> <u>जं० सं० - 63</u> <u>नया रैयत</u> <u>श्रीमती - मंजू सिंह</u> <u>पति</u> <u>श्री - अश्विनी श कुमार सिंह</u>	<u>जमाबन्दी संख्या</u> <u>2700</u> <u>में नाम दर्ज किया गया है।</u>	

Manju Singh

अंचल अधिकारी
चास

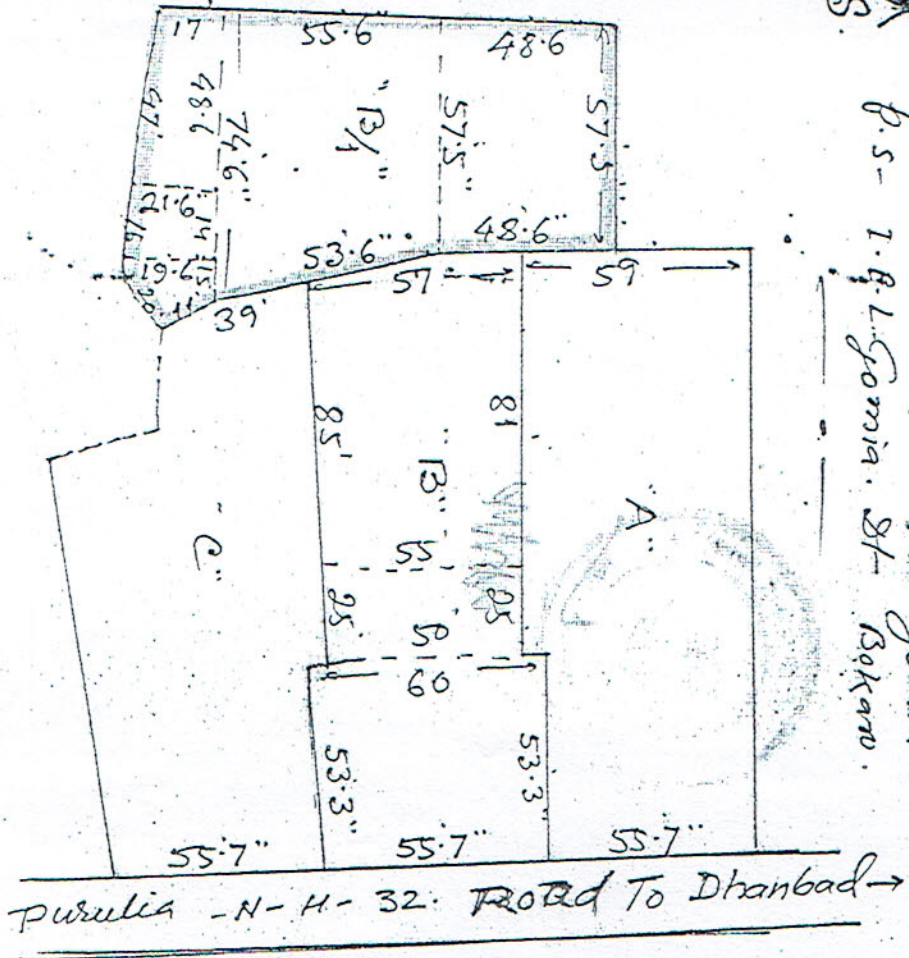
A Part Plan of Mouza - Demudih Shahr -
 Thana - Chas no- 29 Pargana - Khaspatal
 Dist - Bokaro. Scale 1" = 330'



Schedule of Land B/1			
Khata No	Plot No	Out of Area	Dec.
12	195	-	17 3/4
	196	-	
Total Area			17 3/4

Vendee: Smt Manju Singh,
 W/o Sri Akhilesh Kumar Singh,
 of Salsaba. P.O - T.F. Gomia.
 P.S - T.P.L. Gomia. Dt - Bokaro.

Vendee: ① Sri Bala Ram Maloto.
 ② Sri Krishna Chandra Maloto
 of Sate Sona Ram Maloto.
 of Demudih Chas Bokaro.



MBL Details of Area Sold to B/
 Manju Singh

True Copy
 Issued by
 P. Dasgupta

Ag. Officer

Demudih Chas