

1109

957




सत्यमेव जयते

INDIA NON JUDICIAL Government of Jharkhand

e-Stamp

Certificate No.	: IN-JH022970416043780
Certificate Issued Date	: 15-Feb-2016 11:10 AM
Account Reference	: SHCIL (FI)/jhshcil01/ DHANBAD/ JH-DB
Unique Doc. Reference	: SUBIN-JHJHSHCIL01029366614645940
Purchased by	: ALOK KUMAR AND OTHERS
Description of Document	: Article 23 Conveyance
Property Description	: LAND
Consideration Price (Rs.)	: 3,91,000 (Three Lakh Ninety One Thousand only)
First Party	: VIJAY PRAKASH SINGH
Second Party	: ALOK KUMAR AND OTHERS
Stamp Duty Paid By	: ALOK KUMAR AND OTHERS
Stamp Duty Amount(Rs.)	: 15,650 (Fifteen Thousand Six Hundred And Fifty only)

1548



Alok Kumar
15/2/16

-----Please write or type below this line-----

46
23
15.02.16
15.02.16

विजय प्रकाश सिंह
15/2/16

[Signature]

0003486592

Statutory Alert:

1. The authenticity of this Stamp Certificate should be verified at "www.shcilstamp.com" Any discrepancy in the details on this Certificate and as available on the website renders it invalid.
2. The onus of checking the legitimacy is on the users of the certificate.
3. In case of any discrepancy please inform the Competent Authority.

Agre. Sale v 391000/-, 15/02/16

15/02/16

पक्षकारों का पहचान पत्र की मूल प्रति का मिलान किया 15/02

विचारा... सं प्राप्त हुआ...
दस्तावेज में बर्णित था...
10... के अन्तर्गत मं...
खाते से कहर है/सुखी बख्त नहीं है
15/2/16


वपक्षीय जमीन का मूल मूल करिबान कर का अनुमान निर्धारित कराना मुक्त से कर 15/02/16

15/02/16

11730

11730 -
2.50
0.94
11730

15/02/16
15/2/16



11850.74

-: विक्रय-पत्र केवाला दस्तावेज:-

विक्रेता:- श्री विजय प्रकाश सिंह, पिता श्री गणेश सिंह, जाति-क्षत्रीय
पेशा-खेती-आदि, साकिन-ध्या, थाना रवं जिला-धनबाद, झारखण्ड
भारतीय

क्रेतागण:- श्री आलोक कुमार, पिता श्री कैलाश मोदी, 2-श्रीमती
रज्जी कुमारी, पाते श्री आलोक कुमार, जाति-बनिया, पेशा-नोकरी,
साकिन-सुर्गियाडीह मोड़, थाना-सरायदेला, जिला-धनबाद, झारखण्ड
भारतीय

विक्रय-पत्र केवाला दस्तावेज

मूल्य:- 3,91,000/- रुपये तीन लाख रकानब्बे हजार रुपये
सलाना मालगुजारी-10 पैसा, मालिक जमींदार-झारखंड
सरकार, अंचल कार्यालय-धनबाद, जिला-धनबाद।

Attestd
15/2/16

15-02-16

10-00-1-00

ਪਿੰਡ ਮਾਝੀ ਵਿਖੇ
 ਜਾਗੀਰ ਵਿਖੇ
 ਖੇਤਰਾਂ ਖੇਤਰਾਂ
 ਕਾਮਰਾਡ ਕਾਮਰਾਡ
 ਕਾਮਰਾਡ ਕਾਮਰਾਡ




Attested by
 N.G. Grewal



15/2/16

ਵਿਚਕਾਰ ਮਹਾਂਸ਼ਿਕਰਿਤ
 15/2/16



Handwritten signature in cursive script.

क्रियम कारा सिद्ध
15/2/16

बिबरण जमीन-

जिला धरवाड चौकी सदर रजिस्ट्री ऑफिस धरवाड, अंचल संव धाना-धरवाड हालधाना-सरायवेला अन्तर्गत "फुसुमदाहा उर्फ बगुला" मोजे में रेयती स्वत्व की खरीदा जमीन, मोजा नं०-10 खाता नं०-24 ॥ चौबीस ॥ प्लोट नं०-894 ॥ आठ सौ चौरानब्बे ॥ अंश रकवा-03 कदठा 15 छटाक, या-3.92 कदठा, यानि=6.48 डिस्मिल जमीन यह केवाला दस्तावेज के द्वारा आपलोगो को बिक्री किया, जो यह केवाला दस्तावेज के साथ नत्थी की गई नक्शा में "लाल" रंग से दिखाया गया है, उक्त बिक्रीत जमीन अन्य सड़क पर आवासीय है।

जिसका चौहद्दी

- उत्तर :- 15 फीट चौड़ा प्रस्तावित रास्ता
दक्षिण :- प्लोट नं०-897
पुर्व :- ग्रामीण रास्ता,
पश्चिम :- प्लोट नं०-894 का अंश, 15 फीट चौड़ा रास्ता।

उक्त जमीन धरवाड सदर रजिस्ट्री ऑफिस का रजिस्ट्री किया हुआ दिनांक 11-01-1974 साल का 744, नं० केवाला दस्तावेज, जिसका भोलुम नं०-80 पेज नं०-591 से 596 बर्ष-1974 में लिपिबद्ध द्वारा गोकुल हाजरा, रघुनाथ हाजरा जैहरि हाजरा, भूति हाजरा, धेश्वर हाजरा, सोनाराम हाजरा, जोती हाजरा मनी हाजरा, कानाई हाजरा, त्रिभुवन हाजरा, जोसिना हाजराईन, संव लोचन हाजरा के पास से मेरे नीज नाम से खरीदा जमीन है, संव खरीद कर नीज दखल में भोग दखल करते हुए अंचल कार्यालय-धरवाड के दाखल-खारीज केश नं०-33 ॥ II ॥ बगुला-1973-74 के द्वारा अपने नाम से दाखल करवा कर जमाबन्दी सख्या-73 ॥ ख ॥ में अपना नाम से तलाना मालगुजारी आदाय देते हुए उक्त जमीन सम्पूर्ण निदाय और निर्विवाद हालत में बिक्री किया।

उक्त जमीन सरकार द्वारा अधिग्रहित नहीं है जैसे गैर मजस्वा भू-दान वन विभाग तथा आदिवासी खाता का नहीं है साथ ही यह दस्तावेज के अंकित कथा से दाता संव ग्रहितांगण सन्तुष्ट तथा सहमत है।

Ator
15/2

विजय नारायण
15/2/16

-3-

चुंकि विक्रय-पत्र का विवरण यह है कि मुझे संतारिक खर्च के लिए रुपये की अति आवश्यकता आ जाने से उक्त जमीन बिक्री करने के लिए घोषणा करने पर आपलोग खरीद करने के लिए राजी हुए इस प्रकार दोनो पक्षों की सहमति से उक्त जमीन का मूल्य-3,91,000/-रुपये तय हुआ, और आज मैं उक्त तय-कृत मूल्य का कुल रुपये प्राप्त कर उक्त जमीन आपलोगो को बिक्री कर सदा के लिए निःस्वत्व हुए एवं आपलोगो को दखल कार किया तथा दखल दिया।

उपरोक्त जमीन पर मेरा जिस प्रकार का हक-अहित्यार दावी-दावा आदि था आज तारिख से आपलोगो का हुआ आपलोग उक्त जमीन पर मकान आंगन कुआ बगान-बगीचादी तैयार कर नीज कतवात या किराया बन्दोबस्त कर अपना ईच्छानुसार दान बिक्री आदि सर्व प्रकार के हस्तान्तरण का मालिक होकर बंश परम्परा से पुत्र-पौत्रादि एवं वारीसन के साथ सदा के लिए भोग दखल करते रहे इसमें हम या हमारा वारीसन किसी प्रकार का वजुर या स्तराज नहीं कर सकता है और करने पर भी वह कानूनन यह केवाला दस्तावेज के द्वारा सम्पूर्ण बातिल और नामंजूर होगा।

उपरोक्त जमीन का सलाना मालगुजारी मालिक जमींदार झारखंड सरकार को बराबर आदाय देकर आपलोग अपना नाम से दाखिल-खारीज करवा कर सलाना मालगुजारी का रसीद हासिल करेंगे।

उपरोक्त जमीन मेरा खास दखल में है कभी किसी प्रकार का दान बिक्री हस्तान्तर आदि नहीं किया हुआ है अगर भविष्य में किसी प्रकार का दान बिक्री हस्तान्तरण आदि पाया जाय और उससे आपलोगो को या आपलोगो के वारीसन को क्षति पहुचे तो हम या हमारा वारीसन क्षति पुरण का देनदार होगा या होंगे।

अतः हम अपना स्थिर बुद्धि और सरल मन से विचार कर मूल्य का पुरा रुपये पाकर एवं समझ-बुझकर यह विक्रय-पत्र लिख कर सम्पादन कर दिया कि समय पर काम आवें। ईति दिनांक-15/2/16

Atre Anand
15/2/16

1, नं० फेता का छाया चित्र



Arrested by
M.G.R. [Signature]

विजय प्रकाश सिंह
15/2/16

After lunch

15/2/16



2, नं० फेता का छाया चित्र



Rafiq
RAZZI KUMARI
15/2/16



प्रमाणित किया जाता है कि शिक्केता एवं फेताण का छाया चित्र दस्तावेज में लगा है के बाये हाथ के अंगुलियों का निशान भरे सामने लिया गया है एवं दस्तावेज का प्रालय बनाया एवं दोनों पक्षों को पढ़कर सुनाया एवं समझा दिया।

नारु गोकुल राव

सा० धनबाद
ला० नं० ४/६३

-: गवाहण: -

11. संजय कु० सिंह
पिता- श्री वृज विद्यारी सिंह
पु-दावन मण्डल सायलपुर
थाना- सराय डली धनबाद 15/2/16

12. Anvesha Kumari
W/y. Shri Parmanand Ray
E/V-495 Bhuli Nagar
Bhanuad, 15/2/16

[Signature]

बकैया- विजय प्रकाश सिंह पिताजी गणेश सिंह साकिम धौया पोस्ट आई. एम. एम.
 धनवादा थाना- एवं जिला- धनवादा (भारखण्ड)
 बैरा- श्री आलोक कुमार पिता कैलाश मोदी (2) राजी कुमारी पति श्री-
 आलोक कुमार साकिम सुगियाडीह मोड़ थाना- सराईला जिला- धनवादा)
 (भारखण्ड)

लपिशिल- मौजा- कुसुमदाहा उर्फ वगुला थाना- धनवादा नं०- 10 खाला नं०- 24 प्लोट नं०-
 894 रकबा 3 कठ्ठा 15 छटाक जो 3.92 कठ्ठा है लाल रंग से चिह्नित है

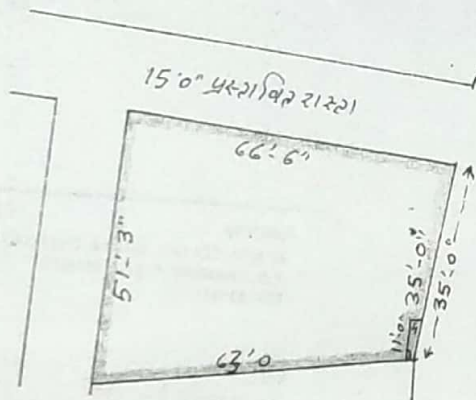
चौदही- उ० 15'0" प्रस्तावित रास्ता।

द०- प्लोट नं०- 897

पु०- ग्रामिन रास्ता

प०- प्लोट नं०- 894 का क० 15'0" रास्ता

स्केल- 1" = 330'0"



विजय प्रकाश सिंह
 15/2/16

Archiwal
 15/2/16

(RAZZI KUMARI) 15/2/16

सकरुमदरा
 अमीन

Archiwal
 15/2/16