




सत्यमेव जयते

INDIA NON JUDICIAL
Government of Jharkhand

e-Stamp

7.1/10 Certificate No. : IN-JH023832746696920
 Certificate Issued Date : 08-Mar-2016 11:29 AM
 Account Reference : SHCIL (FI)/ jhshcil01/ DHANBAD/ JH-DB
 Unique Doc. Reference : SUBIN-JHJHSHCIL01030427661088430
 Purchased by : ANITA AGARWAL
 Description of Document : Article 23 Conveyance
 Property Description : LAND
 Consideration Price (Rs.) : 6,00,000
 (Six Lakh only)
 First Party : PRABHAS KUMAR AGARWAL
 Second Party : ANITA AGARWAL
 Stamp Duty Paid By : ANITA AGARWAL
 Stamp Duty Amount(Rs.) : 21,600
 (Twenty One Thousand Six Hundred only)



-----Please write or type below this line-----

8/3 नमो विष्णवे 21 का अर्चना और साधनापार
 का कारोबार की शर्त 46(2) के अन्तर्गत
 उक्त कारोबार के लिए 2016-17 के लिए 1399
 का अनुदान का अर्चना 8/3 के अन्तर्गत
 का उक्त कारोबार के लिए उक्त टिकट
 नवीन से विद्युत के साधनापार - शुल्क अर्पणित
 नहीं है।

दस्तावेज जाँच किया.....
 फार्म 4 जाँच किया.....

दिनांक 8.3.16
 नियमानुसार 8.3.16

Prabhas Kumar Agarwal
 8/3/16

0003482203

Statutory Alert:

1. The authenticity of this Stamp Certificate should be verified at "www.shcilestamp.com". Any discrepancy in the details on this Certificate and as available on the website renders it invalid.
2. The onus of checking the legitimacy is on the users of the certificate.


जुनिता अग्रवाल

8.3.16 10/11/00

के बालिका
हस्त प्रमाणित
अधीन

पमाथ कुमार अग्रवाल
सं. सत्य नारायण अग्रवाल
करकन्दे बाजार पुल्की प्यनवाड़
अग्रवाल - कारोबार

मिकान प. मेरठ
8.3.16



अग्रवाल
करकन्दे



Prakash Kumar Agrawal
8/3/16



Prakash Kumar 8/12/16

... 2 ...

6. बिवरण जमीन:-

जिला धनबाद, चौकी सदर रजिष्ट्री औफिस धनबाद, सबं रजिष्ट्री औफिस गोविन्दपुर, परगना-नगरकियारी, थाना- गोविन्दपुर अन्तर्गत "गोविन्दपुर" मौजे में मेरा केवाला खरीदा हुआ खास दखल की रैयती स्वत्व की जमीन। मौजा नं० 166, खाता नं० 82 (बिरासी), प्लॉट नं० 1443 (एक हजार चार सौ तैतालीस), परिमाण 03 डिसमिल एवं प्लॉट नं० 1444 (एक हजार चार सौ चौवालीस), परिमाण 04 डिसमिल, उक्त दो प्लॉटों का कुल परिमाण 07 डिसमिल (सात डिसमिल) जमीन आपको बिक्री किया, जो यह केवाला दस्तावेज के साथ नत्थी की गई नक्शा में "लाल" रंग से दिखाया गया हैं। उक्त जमीन अन्य सड़क पर आवासीय हैं।

जिसकी चौहद्दी:-

उत्तर :- पुरातन पतित,
दक्षिण :- 06' फीट चौड़ा नाला,
पूरब :- 03' फीट चौड़ा नाला,
पश्चिम :- 14' फीट चौड़ा रास्ता एवं प्लॉट नं० 1444 का अंश।

उक्त चौहद्दी के मुताबिक आपको यह केवाला दस्तावेज के द्वारा 07 डिसमिल (सात डिसमिल) जमीन बिक्री किया।

उक्त जमीन मेरा बिगत दिनांक 27.05.2011 ईस्वी के धनबाद रजिष्ट्री औफिस के निबन्धित केवाला दस्तावेज नं० 7515 के द्वारा सत्यनारायण दुदानी एवं अन्य के पास से केवाला खरीदा हुआ खास दखल की जमीन हैं। मैं उक्त जमीन खरीदकर अंचल कार्यालय गोविन्दपुर के दाखिल खारीज केश नं० 3332 (VI), सन् 2015-16 ईस्वी के द्वारा अपना नाम से लगान धार्य करवाकर मालिक जमीन्दार को हर साल 4034 नं० जमाबन्दी में लगान आदाय देकर निर्विवाद भोग दखल करते समय आपको सम्पूर्ण निर्दाय और निर्दोष हालत में उक्त जमीन बिक्री किया।

उक्त केवाला दस्तावेज नं० 7515, सन् 2011 ईस्वी के जिल्द नं० 259 में पृष्ठा नं० 189 से 216 में लिपिबद्ध हैं।

अनिता अग्रवाल

...3

8/3/16
8/3/16
8/3/16

... 3 ...

“उक्त जमीन सरकार द्वारा अधिग्रहित नहीं हैं, जैसे गैर मजरूवा, भू-दान, वन-विभाग एवं आदिवासी खाता का नहीं हैं तथा दाता सी० एन० टी० एक्ट 1908 की धारा 46 (6) में वर्णित जाति/जनजाति वर्ग से सम्बन्धित नहीं हैं, साथ ही यह दस्तावेज में अंकित कथा से दाता एवं ग्रहीत्री दोनों सन्तुष्ट एवं सहमत हैं।”

7. चूँकि विक्रय केवाला दस्तावेज का विवरण यह है कि मेरा सांसारिक खर्च के लिए नगद रूपये की कठिन आवश्यकता होने से उक्त जमीन का समयोचित सर्वोच्च मूल्य 6,00,000/- रूपये धार्य कर आपको विक्री कर हमेशा के लिए निःस्वत्व होकर बंधित हुआ एवं आपको उक्त जमीन में दखल कब्जा भी दिया।

उक्त जमीन में मेरा जो कुछ भी हक अख्तियार, दावी-दावा, स्वत्व, दखल आदि था, वह आज की तिथि से आपका हुआ, आप आज की तिथि से खास दखल कर तथा अपने ईच्छानुसार मकान आदि तैयार कर अपने बसोवास या भाड़ा आदि देकर दान विक्री हस्तान्तर आदि का सम्पूर्ण मालिक होकर वारिसान क्रम से हमेशा के लिए निर्विवाद भोग दखल करते रहे, इसमें मैं या मेरे वारिसान को कभी काल किसी तरह का कोई उज्र या एतराज न होगा, कभी काल किसी तरह का कोई उज्र या एतराज हो तो वह कानूनन यह केवाला दस्तावेज के द्वारा आईन अदालत में आकर सम्पूर्ण बातिल और नामंजूर होगा।

आप उक्त जमीन का सालाना लगान मालिक जमीन्दार झारखण्ड सरकार को हर साल आदाय देकर अपने नाम से लगान देने की रसीद हासिल कर लेंगे, नाम खारीज दाखिल के समय बिना वजुर आपत्ति के साथ सम्मति भी दुंगा।

प्रकाश रहे कि उक्त जमीन में मेरा स्वत्व दखल में किसी प्रकार का कमी या दोष नहीं हैं और न इसके पहले दुसरा किसी को किसी तरह का दान, विक्री हस्तान्तर आदि किया हूँ, कभी काल उस तरह प्रकाश होने से आईन अदालत में आकर आपका समुचा क्षति का दायी होकर क्षतिपुरण भी करेंगे। आपसे मुल्य का समुचा रूपये नगद समझ कर पाया।

अतः मैं अपनी स्थिर बुद्धि और सरलमन से सोच समझकर यह विक्रय केवाला दस्तावेज आपके बरोबर लिख कर सम्पादन कर दिया कि समय पर काम आवें।

ईति दिनांक- 8/3/2016

अनिता उग्रवाल

...4

Handwritten text, possibly a date or reference number, oriented vertically: 8/3/16

ग्रहीत्री का छायाचित्र

... 4 ...



अनिता अग्रवाल
8/3/16

प्रमाणित किया जाता है कि दाता एवं ग्रहीत्री का छायाचित्र दस्तावेज में लगा हुआ है, उनलोगों के बाँये हाथ के अंगुलियों के निशान मेरे सामने लिया गया है एवं दस्तावेज का प्रारूप मैंने बनाया एवं दोनों पक्षों को पढ़कर सुनाया एवं समझा दिया।

-: गवाहगण का हस्ताक्षर :-

सीमिंदर कुमार दास,
गवाह

8-3-16

(1) Ajmal Ch. Das
S/o. Late - Chandra Mohan
at Ram Nagar Gauraha
PO+PE - Gauraha
Dist - Garhwal
8/3/16

2. no. 1/1972

(2) Nityanand Lal
Shastri Dilip K. Sr
Gubina Pur
Bambal
8/3/16

अनिता अग्रवाल

ABHASH KUMAR AGARWAL S/D/LATE SATYANARAYAN
 AGARWAL. RES. OF. KARKEND BAZAR, P.S. PUTKI, DIST. DHANBAD.

ANITA AGARWAL W/O. SANJAY KUMAR AGARWAL
 RES. OF. DUDANI COLONY GOBINDPUR, P.S. GOBINDPUR, DIST.
 DHANBAD.

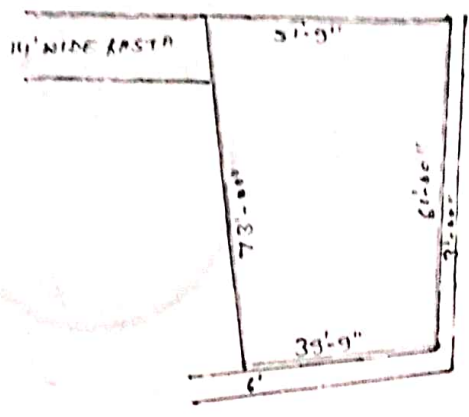
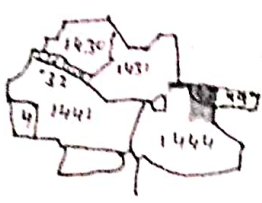

SCHEDULE DIST - GOBINDPUR, P.S. GOBINDPUR, MOUDA GOBINDPUR.
 NO - 126 KHATA NO - 82 PLOT NO - 1443 AREA - 3.00 DEC.
 PLOT NO - 1444 AREA - 4.00 DEC.
 7.00 DEC.

PLAN SHOWN THE LAND IN RED COLOUR - []

RASTA SHOWN IN GREEN COLOUR - []

BOUNDARY

- N - PURATAN PATIT
- S - 6' FEET WIDE NALA
- E - 3' WIDE NALA
- W - 14' FEET WIDE RASTA
- 3 PLOT NO - 1444 (PART)



Plot 1444. Km 134
 5/3/16

Accepted by

अनिता अग्रवाल

Sender/Executant's Name
Token For
Counter No.
Online Application ID (If Any) [Verify On-line Payment](#)
e-Stamp Certificate No. (If Any) [Verify](#)

IN-JH023832746696920:

Stamp Details For Verification. Please click issue after verification

CertificateNo: IN-JH023832746696920
CertificateIssuedDate: 08-Mar-2016 11:29 AM
AccountReference: SHCIL (FI)/jhshcil01/ DHANBAD/ JH-DB
UniqueDocReference: SUBIN-JHJHSHCIL01030427661088430
Purchasedby: ANITA AGARWAL
DescriptionofDocument: Article 23 Conveyance
PropertyDescription: LAND
ConsiderationPriceRs: 6,00,000
FirstParty: PRABHAS KUMAR AGARWAL
SecondParty: ANITA AGARWAL
StampDutyPaidBy: ANITA AGARWAL
StampDutyAmountRs: 21,600

Maximum Token Issue Time : 2 PM

T-10
8/3/16
Yimk

Prabhas Kumar Agarwal

अनिता अग्रवाल



निबंधन विभाग, झारखंड
गोविंदपुर
जांच पर्चा-सह घोषणा पत्र (नियम 114)

Token Date/Time: 08/03/2016 13:15:39

Token No: 10

Document Type	Sale Deed	Presenter	Prabhas Kumar Agarwal	Date of Entry	08/03/2016
Presenter Name & Address	Karkend Bazar, Ps-Putki, Dhanbad	DOE		Total Pages	32
Stampable Doc. Value	600000	Stamp Value	21600	Book	1
Document/Transaction Value	600000	Serial No.	0	CNO/PNO	Not Req.
Special Type		Old Serial No. /		e-Stamp Cert. No. IN-	JH023832746696920
Remarks / Other Details		App. ID			

Anchal	Th.No.	Wrd/Hlk	Mauza	Kh. No.	Plot No	Plot Type	Boundary North	Boundary South	Boundary East	Boundary West	H No	Category	Area	Min. Value
GOVINDPUR	166	0	GOVINDPUR	82	1443		Puratan Patit	6 Feet Wide Nala	3feet Wide Nala	14 Feet Wide Rasta & Plot No. 1444 (P)		C_RES	3 Decimal	254682
GOVINDPUR	166	0	GOVINDPUR	82	1444		Puratan Patit	6 Feet Wide Nala	3feet Wide Nala	14 Feet Wide Rasta-& Plot No. 1444 (P)		C_RES	4 Decimal	339576

Property Type	Th. No.	Wrd	Mauza	Location	Area	Rate	Amount

SN	P Type	Party Name	Father/Husband	Occup.	Relation	Caste	Gender	PAN/F 60	UID	Mobile	Pres. Address	Perm. Address
1	VENDOR	Prabhas Kumar Agarwal	Late Satyanarayan Agarwal	Business	पिता	अग्रवाल	Male	ABWPA5628F			Karkend Bazar, Ps-Putki, Dhanbad	Karkend Bazar, Ps-Putki, Dhanbad
2	VENDEE	Anita Agarwal	Sanjay Kumar Agarwal	House Wife	पति	अग्रवाल	Female	AMIPA2133J			Dudani Colony Govindpur, Ps-Govindpur, Dhanbad	Dudani Colony Govindpur, Ps-Govindpur, Dhanbad
3	Identifier	Bimal Chandra Das	Late Chandra Mohan Das	Business	पिता	बेसनव	Male				Ram Nagar Govindpur, Ps-Govindpur, Dhanbad	Ram Nagar Govindpur, Ps-Govindpur, Dhanbad

SN	Description	Amount	CHC	Net Amount
1	LL	2.50	0.00	2.50
2	PR	0.94	0.00	0.94
3	SP	480.00	0.00	480.00
4	A1	16,200.00	162.00	16,362.00
Total		16,683.44	162.00	16,845.44

उपर्युक्त प्रविष्टियों दस्तावेज में अंकित तथ्यों के अनुरूप है।

निबंधन पूर्व सारांश में इंप्ट फार्म के अनुरूप डाटा इंट्री की गई है।

Prabhas Kumar Agarwal
दस्तावेज लेखक का हस्ताक्षर
प्रस्तुतकर्ता का हस्ताक्षर
डाटा इंटर ऑपरेटर का हस्ताक्षर

उपर्युक्त प्रमाण कुं अग्रवाल ने इस दस्तावेज के निष्पादन को मेरे समक्ष स्वीकार किया

जिसकी पहचान *बिमल चंद्र दास* पिता *रघु चंद्र मोहन दास* ने की।
निवासी *अनिता अग्रवाल* पेशा *अग्रवाल*

निबंधन पदाधिकारी का हस्ताक्षर

अनिता अग्रवाल



निबंधन विभाग, झारखंड
गोविंदपुर

Token No.10 Token Date: 08/03/2016 13:15:39

Serial/Deed No./Year :478/439/2016

Deed Type: Sale Deed

SN	Party Details	Photo	Thumb
1	Prabhas Kumar Agarwal Father/Husband Name:Late Satyanarayan Agarwal (VENDOR) Karkend Bazar, Ps-Putki, Dhanbad		
2	Anita Agarwal Father/Husband Name:Sanjay Kumar Agarwal (VENDEE) Dudani Colony Govindpur, Ps-Govindpur, Dhanbad		
3	Bimal Chandra Das Father/Husband Name:Late Chandra Mohan Das (Identifier) Ram Nagar Govindpur, Ps-Govindpur, Dhanbad		

Book No. I
Volume 27
Page 295 To 326
Deed No 478/439
Year 2016
Date 08/03/2016 14:52:34

Registering Officer

Signature of Operator

अनिता अशवाल

सरकारी में निहित इस्टेटों के अभिधारियों (रैयतों) के नामान्तर (दाखिल खारीज) दिखानेवाले शुद्धिपत्र

जिला : धनबाद

अनुमण्डल : धनबाद सर्किल

अंचल : गोविन्दपुर

हल्का : VI

इस्टेट का नाम : झारखण्ड

क्रम संख्या	पंजी २७ में नामान्तरण का संख्या	गाँव	धाना और धाना संख्या	नामान्तरण से सम्बंध अभिप्रति का संख्या	नामान्तरण मंजूर करनेवाले प्राधिकार और आदेश का तारीख	नामान्तरण किस कारण से होना है बिक्री दाय विनिमय उत्तराधिकारी या बँटवारा हुआ है	नामान्तरण से प्रभावित विनिमय का पूरा व्यौरा	अधिकारी
१	२	३	४	५	६	७	८	९
	पंजी संख्या ३३३२ (VI)-2015-16	साहसपुर	साहसपुर - 116	खाता - S2 प्लॉट - 1443, 1444 रकबा - 7 5/10 लगान - 4.00 बं सं 379	अंचल अधिकारी, गोविन्दपुर	निवास्थित दहीवाल सं० - 7515 दिनांक - 27.5.11 मूल्य - 6.00.000/-	पुराना रैयत 0 नारायण (बं) 3710 नया रैयत xH-पञ्चम कृष्ण 3710/11 पुराना रकबा 1443/1444 नया रकबा 1443/1444 अंश - 6-6-0000 अंचल अधिकारी गोविन्दपुर	अभिजात उपजवाल

ता०

को जानकारी और आवश्यक कारवाई के लिए भेजी जाती है।

कुसमाटांड

Gobindpur

हेतु सर्वे १९६३

कालकटीरजिह्वरन

सिटा

गौजा गोबिन्दपुर

गान्

नग

तरफ

जिना सा

सिटा खेला - २०६३

सन् १९६३ - २३ ईवी

Made and Published Under The Authority of Government

उजिवा अशुभ



चाट गाबिन्दपुर



Handwritten signature or name

अंचल अधिकारी का कार्यालय, गोविन्दपुर (धनबाद)

दाखिल खारीज नु० संख्या 1434 (VI) 2016-17
आदेश फलक

आवेदन की तिथि 9-8-16
आदेश की तिथि 9-8-16
निर्गत की तिथि 10-8-16

क्रमांक	पदाधिकारी का आदेश तथा हस्ताक्षर	अभियुक्ति जाँच हेतु पाया
6-16	<p>आवेदक/आवेदिका/श्री/श्रीमती <u>अनिता अग्रवाल</u> पति <u>श्री संजय कुमार अग्रवाल</u> साकिन <u>गुदरी कोल्ले/थाना गोविन्दपुर</u> जिला - धनबाद ने नामांतरण के लिये आवेदन किया है। आवेदन के अनुसार आवेदक/आवेदिका ने मौजा <u>गोविन्दपुर</u> मौजा नं० <u>166</u> खाता नं० <u>82</u> प्लॉट नं० <u>1445/1444</u> रकबा <u>7 अं</u> दलील सं० <u>439</u> दिनांक <u>8.8.016</u> के द्वारा श्री/श्रीमती <u>प्रभाष कुमार अग्रवाल</u> से प्राप्त किया है। मूल आवेदन पत्र हल्का कर्मचारी को जाँच हेतु दे तथा इस बीच आम इस्तेहार निर्गत करें। अभिलेख दिनांक <u>4.7.16</u> नं० उपस्थापित करें।</p> <p style="text-align: right;">अंचल अधिकारी गोविन्दपुर</p>	<p>अभियुक्ति जाँच हेतु पाया</p> <p style="text-align: center;">N K</p>
7-16	<p>अभिलेख उपस्थापित किया गया। आम इस्तेहार का तामिला प्राप्त है, किसी व्यक्ति ने आपत्ति नहीं किया है। हल्का कर्मचारी अंचल निरीक्षक का जाँच प्रतिवेदन प्राप्त है, जिसके अनुसार</p> <ol style="list-style-type: none"> भूमि रैयती खाते/गैर आबाद खाते की है। पंजी II में <u>श्री अग्रवाल</u> की जमाबंदी सं० <u>4054</u> में विकेतः/ पूर्वज के नाम से कायम होकर सरकारी लगान रसीद कायम होती है विकेता स्वयं जमाबंदीधारक/जमाबंदीधारक के वारिसान सूत्र/जमाबंदीधारक से निबंधित दस्तावेज के आधार पर प्राप्त कर कंता को बिक्री किये है। आवेदक निबंधित दलील द्वारा भूमि प्राप्त कर प्रश्नगत जमीन पर दखल कब्जा में है। निबंधन धनबाद कार्यालय से किया गया है। प्रश्नगत भूमि गैर आबाद, आदिवासी खाता, भूदान, वन, भूमि तथा बी.सी.सी.एल के क्षेत्र से बाहर है। मू-अर्जन के अन्तर्गत नहीं है। <p>अतः हल्का कर्मचारी/अंचल निरीक्षक के जाँच प्रतिवेदन एवं अनुरांसा के आधार पर आवेदित भूमि का दाखिल खारीज आवेदन को <u>अनुरांसा</u> किया जाता है। तदनुसार शुद्धिपत्र ज्ञायांक के नाख्यन से निर्गत करें एवं हल्का कर्मचारी से एक सप्ताह में अनुपालन प्रतिवेदन मांगे। लेखापित एवं संशोधित।</p> <p style="text-align: right;">अंचल अधिकारी गोविन्दपुर</p>	<p>शुद्धि पत्र पाया</p> <p style="text-align: center;">N K</p>



अंचल अधिकारी
गोविन्दपुर

अंचल अधिकारी
गोविन्दपुर

के द्वारा छापावले कराया गया

दिनांक 10-8-16

अनिता अग्रवाल

गोविन्दपुर | गोविन्दपुर | 168 | श्रीमती अनिता अग्रवाल

खाता संख्या	खेसरा संख्या	रकबा (एकड़ में)
635	1208,1209	0 एकड़ 7 डिसमील 0 हेक्टर

अराजी नकदी	अराजी भावली	तफसील हिसाब लगान भावली
------------	-------------	------------------------

जोत का सालाना मांग मय तफसील (बकाया वो हाल) मौजूदा साल का।

मांग बायत	सालाना	बकाया			हाल (2020-2021)
		तीन वर्ष से ज्यादा	3 रा वर्ष (2017-2018)	2 रा वर्ष (2018-2019)	
माल (नकदी)	20.00		20.00	20.00	20.00
गुजारी (भावली)	5.00		5.00	5.00	5.00
सेस	10.00		10.00	10.00	10.00
सूद	10.00		10.00	10.00	10.00
मुतफरकत	4.00		4.00	4.00	4.00
मीजान	49.00		49.00	49.00	49.00

तफसील अदायकारी

अदायकारी बायत	तीन वर्ष से ज्यादा	बकाया			मोतालबा हाल (2020-2021)	फाजिल
		3 रा वर्ष (2017-2018)	2 रा वर्ष (2018-2019)	1 ला वर्ष (2019-2020)		
माल (नकदी)		20.00	20.00	20.00	20.00	
गुजारी (भावली)		5.00	5.00	5.00	5.00	
सेस		10.00	10.00	10.00	10.00	
सूद		10.00	10.00	10.00	10.00	
मुतफरकत		4.00	4.00	4.00	4.00	
मीजान अदायकारी		49.00	49.00	49.00	49.00	

(1) मीजान कुल (लफजों में) : One Hundred Ninety Six Rupees

(2) नाम देहिन्दा -

(3) कुल बकाया- 196.00

तारीख अमला तहसील कुनिन्दा : 28-08-2020

खास महाल का बकाया मालगुजारी पर (सिवाय ऐसे बकायों पर जिन पर कि सर्टिफिकेट जारी हो) सूद नहीं लिया जाता है।



यह एक कम्प्यूटर जनित प्रति है।

यह प्रपत्र केवल प्रार्थी की जानकारी के लिए है।

किसी भी प्रकार की अशुद्धियों के लिए सम्बन्धित अंचलाधिकारी से संपर्क करें।

अनिता अग्रवाल



झारखंड सरकार
राजस्व एवं भूमि सुधार विभाग

August 26, 2020

पंजी II प्रति

आग वतमान	1	पृष्ठ संख्या	1153	हलका का नाम	हलका-06	इस्टेट का नाम	JHARKHAND
जिला का नाम	धनबाद	अनुमंडल नाम	धनबाद	अचल का नाम	गोविन्दपुर	खाला का प्रकार	---
खाला का नाम	गोविन्दपुर	होलिडिंग संख्या	1153	तौजी संख्या	1	थाना नम्बर	166

श्रीमान अनिता अग्रवाल प्रति-श्री सजय कुमार अग्रवाल
जति-

खाला नम्बर	प्लॉट संख्या	रकबा	परिवर्तन के लिए प्राधिकार	समान	सेस
635	1208	0 ऐ 3 डि 0 हे	दा. खा. मु. स 1434. (VI) 16-17	20	0
635	1209	0 ऐ 4 डि 0 हे			
	कुल परिमाण	0 ऐ 7 डि 0 हे			

तारीख	प्राप्ति पत्र संख्या	साल से	साल तक	लागत बकाया	लागत घातू साल	रोड सेस बकाया	रोड सेस घातू साल	शिबा सेस बकाया	शिबा सेस घातू साल	स्वास्थ्य सेस बकाया	स्वास्थ्य सेस घातू साल	कृषि सेस बकाया	कृषि सेस घातू साल

List Of Mutation Cases on the above transaction in Register-II Mutation Cases Not Found

List Of Case Status Details

अग्रवाल का

यह एक कंप्यूटर जनित प्रति
यह प्रपत्र केवल प्राप्ति की जानकारी के लिए है
किसी भी प्रकार की अशुद्धियों के लिए सम्बन्धित अधिकारी से संपर्क करें
प्लॉट का नक्शा देखने के लिए प्लॉट नंबर क्लिक करें।

अनिता अग्रवाल



Form 1

Maintenance of records Form of Continuous Khatian to be maintained by the Anchal Adhikari under Section 3(1)

(See Rule 4)

Continuous Khatian

Anchal- गोविन्दपुर Rev P.S- गोविन्दपुर State of- झारखण्ड Police Station- गोविन्दपुर R.T.No 166 Khata Type रैयती

खाता नम्बर	रैयत का नाम, पिता का नाम एवम जाति	प्लॉट संख्या	चौहद्दी	ए	डे	हे	लगान	कैफियत / अभ्युक्ति	भाग वर्तमान/ पृष्ठ संख्या
635	सत्यनारायण दुधानी वो कमल नारायण दुधानी वो बिरेन्द्र कुमार दुधानी, पिता-बनारसी लाल दुधानी, जाति- अग्रवाल	1151		0 ऐ	3 डि	0 ऐ	1		1 / 5
		1152		0 ऐ	3 डि	0 ऐ			
		1172		0 ऐ	56 डि	0 ऐ			
		1173		0 ऐ	94.41 डि	0 हे			
		1174		0 ऐ	53.25 डि	0 हे			
		1179		0 ऐ	6.3 डि	0 हे			
		1180		0 ऐ	24.92 डि	0 हे			
		1190		0 ऐ	41 डि	0 ऐ			
		1191		0 ऐ	18.4 डि	0 हे			
		1198		0 ऐ	12 डि	0 ऐ			
		1199		0 ऐ	10 डि	0 ऐ			
		1200		0 ऐ	43 डि	0 ऐ			
		1201		0 ऐ	15 डि	0 ऐ			
		1202		0 ऐ	15.25 डि	0 हे			
		1203		0 ऐ	14 डि	0 ऐ			
		1204		0 ऐ	13 डि	0 ऐ			
		1205		0 ऐ	38 डि	0 ऐ			
		1207		0 ऐ	8 डि	0 ऐ			
		1208		0 ऐ	4 डि	0 ऐ			

अनिता अग्रवाल

		1209	0 ऐ	44 डि	0 ऐ		
		1210	0 ऐ	40.75 डि	0 हे		
		1212	0 ऐ	3 डि	0 ऐ		
		1292	0 ऐ	2 डि	0 ऐ		

635	श्री मति ललिता देवी , पति-श्री अजित कुमार गुप्ता, जाति- .	1207	0 ऐ	8 डि	0 हे	1	दा. खा. केश स. 1250(VI) 05-06 के अनुसार पु. ज. स. 379 से घटाकर दर्ज किया गया	1 / 876
-----	---	------	-----	------	------	---	--	---------

635	श्री संजय कुमार साव , अजय कुमार साव , पिता-मोहन साव, जाति- .	1209,1210	0 ऐ	2 डि	0 हे	1	दा. खा. केश स. 1261(VI) 05-06 के अनुसार पु. ज. स. ३७९ से घटाकर कर दर्ज किया गया	1 / 879
-----	--	-----------	-----	------	------	---	---	---------

635	श्रीमती सुमित्रा देवी , पिता-स्व. अर्जुण साव, जाति- .	1198	0 ऐ	5 डि	0 हे	1	Mutation case no 1639(VI) 05-06 के आदेशानुसार 879 से आया	1 / 892
-----	---	------	-----	------	------	---	--	---------

635	श्री आनंदी साव , पिता-अर्जुण साव, जाति- . एवं श्रीमती मंजु देवी , पति-आनंदी साव, जाति- .	1212,1210	0 ऐ	4 डि	0 हे	1	Mutation case no. 1640 (VI) 05-06 के आदेशानुसार ज. स. से 379 आया	1 / 893
-----	--	-----------	-----	------	------	---	--	---------

635	श्री तारा प्रसाद मंडल , पिता-स्व. युगल किशोर मंडल, जाति- .	1209	0 ऐ	4 डि	0 हे	10	दा. खा. मु. स. 228(VI)	1 / 1076
-----	--	------	-----	------	------	----	-------------------------	----------

635	श्रीमती निला गोयल , पति-श्री सुशील कुमार गोयल, जाति- .	1209,1210	0 ऐ	6 डि	0 हे	10	दा. खा. मु. स. 794 (VI) 07-08	1 / 1086
		1209,1210	0 ऐ	6 डि	0 हे			

635	श्रीमती अनिता अग्रवाल , पति-श्री संजय कुमार अग्रवाल, जाति- .	1208	0 ऐ	3 डि	0 हे	20	दा. खा. मु. स 1434. (VI) 16-17	1 / 1153
		1208	0 ऐ	3 डि	0 हे			
		1209	0 ऐ	4 डि	0 हे			
		1209	0 ऐ	4 डि	0 हे			

635	श्रीमती उषा देवी , पति- श्री गोविंद साव, जाति- .	1210	0 ऐ	4 डि	0 हे	5	दा. खा. मु. स. 989 (VI) 07-08	2 / 9
		1210	0 ऐ	4 डि	0 हे			

635	MADAN LAL BHAGAT , पिता-LATE RAM SUNDAR BHAGAT, जाति- —	1205	0 ऐ	6.7 डि	0 हे	10	MUTATION CASE NO 536 VI 2016 17	2 / 70
-----	---	------	-----	--------	------	----	---------------------------------	--------

अनिता अग्रवाल

1205	१. निज १. निज	'बाईद 0	0.000 एकड़	38.000 डिसमील	5=76 पांच रुपया छिहतर पैसा अलावे शेष	का
1207	१. निज १. निज	'बाईद 0	0.000 एकड़	8.000 डिसमील	5=76 पांच रुपया छिहतर पैसा अलावे शेष	का
1209	१. निज १. निज	'बाईद 0	0.000 एकड़	44.000 डिसमील	5=76 पांच रुपया छिहतर पैसा अलावे शेष	का
1210	१. - १. -	पुराना परती कावील आबाद 0	0.000 एकड़	42.000 डिसमील	5=76 पांच रुपया छिहतर पैसा अलावे शेष	का
1212	१. - १. -	दोन एक 0	0.000 एकड़	3.000 डिसमील	5=76 पांच रुपया छिहतर पैसा अलावे शेष	का
1208	१. - १. -	पुराना परती कावील आबाद 0	0.000 एकड़	4.000 डिसमील	5=76 पांच रुपया छिहतर पैसा अलावे शेष	का
1172	१. - १. -	तालाब 0	0.000 एकड़	56.000 डिसमील	5=76 पांच रुपया छिहतर पैसा अलावे शेष	का
1173	१. - १. -	तालाब 0	0.000 एकड़	98.000 डिसमील	5=76 पांच रुपया छिहतर पैसा अलावे शेष	का
1190	१. राधेश्याम १. निज	'बाईद 0	0.000 एकड़	41.000 डिसमील	5=76 पांच रुपया छिहतर पैसा अलावे शेष	का
1191	१. निज १. श्रीकृष्णा भगत	'बाईद 0	0.000 एकड़	23.000 डिसमील	5=76 पांच रुपया छिहतर पैसा अलावे शेष	का
1292	१. - १. -	मकान 0	0.000 एकड़	2.000 डिसमील	5=76 पांच रुपया छिहतर पैसा अलावे शेष	का
1174	१. - १. -	मकान 0	0.000 एकड़	56.000 डिसमील	5=76 पांच रुपया छिहतर पैसा अलावे शेष	का
1152	१. - १. -	दोन एक 0	0.000 एकड़	3.000 डिसमील	5=76 पांच रुपया छिहतर पैसा अलावे शेष	का

खाता मे कुल प्लोट संख्या 23 खाता का कुल मिजान (खतियान के अनुसार) 6.000 7.000 खाता का कुल लगान 0 5 76

यह एक कंप्यूटर जनित प्रति है

5/15/2022

यह प्रपत्र केवल प्रार्थी की जानकारी के लिए है

इसका उपयोग किसी भी न्यायालय में साक्ष्य के रूप में नहीं किया जा सकता है
किसी भी प्रकार की अशुद्धियों के लिए सम्बन्धित अंचलाधिकारी से संपर्क करें।

अनिता अग्रवाल