

3877

3538



64936  
14/6/2022

## Government of Jharkhand

### Receipt of Online Payment of Stamp Duty

NON JUDICIAL

Receipt Number : 0b0dbd2bd654a163ebb0

Receipt Date : 14-Jun-2022 11:46:23 am

Receipt Amount : 48010/-

Amount In Words : Forty Eight Thousands Ten Rupees Only


Token Number : 20220000064936

Office Name : SRO - Govindpur

Document Type : Sale Deed

Payee Name : SUKINGKAR DUTTA AND OTHER ( Vendee )

GRN Number : 2211669767



21 के अधीन अति छांटानागपु  
क स्तकारी एक्ट की धारा 174 के अधीन  
जो प्रहय है अति छंटानागपु एक्ट 1899  
की अनुसूची 1 या 1 क 82 के अधीन  
बधायत स्वाम लपया ग 21 असा टिकट  
नथी से विमुक्त है या स्वाम - शुल्क अपेक्षित  
नही है।

ता 14/6/22

निर्वाहक पदाधिकारी  
Jinika


For Office Use

दस्तावेज जोच किया  
फार्म 4 जाँच किया

Narddal Mahato  
SRO - Govindpur  
14/6/22

इस रसीद का उपयोग केवल एक ही दस्तावेज पर मुद्रांक शुल्क का भुगतान के प्रमाण हेतु ही किया जा सकता है। पुनः प्रिन्ट कर अथवा फोटो कॉपी आदि द्वारा इसी रसीद का दूसरे दस्तावेज पर मुद्रांक शुल्क का भुगतान के प्रमाण हेतु उपयोग भारतीय मुद्रांक अधिनियम, 1899 की धारा 62 अन्तर्गत दण्डनीय अपराध है।

MSW





1961

1961



1961

1961

1961

1961



14/6/22  
लिपिक

Handwritten signature: Nand Lal Mahato

Handwritten text: इन्द्र नारायण महतो

14/6/22



Handwritten signature: जे



-2-

**लेख्य प्रकार :- बिक्रय पत्र (केवाला दस्तावेज) ।**  
 मूल्य- 12,00,000 /- रू० (बारह लाख रूपये मात्र) ।  
 सालाना मालगुजारी- 50 पैसा मात्र ।  
 अंचल कार्यालय एगारकुण्ड, मालिक जमीन्दार झारखंड सरकार ।

**जायदाद विवरण :-** जिला सदर निबंधन कार्यालय धनबाद, सब निबंधन कार्यालय गोबिन्दपुर, अंचल कार्यालय एगारकुण्ड थाना चिरकुण्डा हाल थाना मैथन डेम के अन्तर्गत 'कालीपहाड़ी' मौजा में कायेमी रैयती स्वत्व की खतियानी भुक्त निजाश जमीन । मौजा कालीपहाड़ी, मौजा नं०- 246, नया खाता नं०- 60 (आठ), पुराना खाता नं०- 38, नया प्लॉट नं०- 1440 (एक हजार चार सौ चालीस), पुराना प्लॉट नं०- 1916 रकवा- 24 डिसमिल में से रकवा- 1.50 कटठा यानि- 2.48 डिसमिल (दो दशमलव चार आठ डिसमिल) आवासीय योग्य जमीन इस केवाला दस्तावेज द्वारा विक्रेतागण ने क्रेतागण को बिक्री किया, जो इस दस्तावेज के साथ नक्शा नत्थी किया गया है, एवं विक्रीत स्थान को लाल रंग में रंगाकर दर्शाया गया है ।

**जिसका चौहद्दी :-**

- उत्तर :- नन्द लाल महतो एवं अन्य ।
- दक्षिण :- इसी प्लॉट का अंश ।
- पुर्ब :- मिश्रा जी ।
- पश्चिम :- 12 फीट चौड़ा प्रस्तावित रास्ता ।

उक्त जमीन का साबिक खतियान विक्रेतागण के पितामह स्व० जदु महतो एवं अन्य के नाम से दर्ज है। जिसका अंचल कार्यालय निरसा एवं वर्तमान अंचल कार्यालय एगारकुण्ड का लगान जमाबन्दी संख्या- 38 में लगान वसूल होते आ रहा है। वर्तमान हाले सर्वे खतियान एवं ऑन लाईन पंजी-ii के भाग वर्तमान-1 पृष्ठ संख्या-58 में विक्रेतागण के पिता स्व० गुरुपद महतो एवं अन्य के नाम से दर्ज है । विक्रेतागण पुत्र वारीसान सुत्र से निज अंश में प्राप्त होकर निर्विवाद शांति पूर्वक भोग दखल करते हुए, निर्दाय एवं निर्दाष अवस्था में क्रेतागण को बिक्री किया ।

Mondkar Mahato  
इंजनियरिंग ऑफिस  
14/6/22

- 3 -

दस्तावेज में अंकित भूमि सरकार द्वारा प्रतिबंधित नहीं है, तथा सरकारी गैर मजरूआ सरकार द्वारा बन्दोवस्त अहस्तान्तरणीय भुदान से प्राप्त वन भूमि आदियासी खाता गैर आवाद खाता के अन्तर्गत नहीं है, तथा उक्त जमीन अधिसूचित क्षेत्र के अन्दर नहीं आता है, तथा दस्तावेज में वर्णित विक्रय भूमि के संबंध में विक्रेतागण एवं क्रेतागण दोनों संतुष्ट एवं सहमत है, विक्रेतागण सी० एन० टी० एक्ट 1908 की धारा 46 में वर्णित अनुसूचित जाति/अनुसूचित जनजाति वर्ग एवं 51 जातियों से भी संबंधित नहीं है।

चूंकि विक्रय पत्र केवाला दस्तावेज का विवरण यह है कि विक्रेतागण को सांसारिक खर्च तथा अन्य खर्च के लिये रुपये की अति आवश्यकता आ पड़ी, इसलिए विवरण में दिये गये जमीन को बिक्री करने का प्रस्ताव करने पर क्रेतागण उक्त जमीन क्रय करने के लिये सहमत हुए, इसी तरह दोनों पक्षों की सहमति से समय के अनुसार उचित मूल्य— 12,00,000/-रुपये धार्य हुआ, उक्त धार्यकृत रुपये विक्रेतागण ने क्रेतागण से लेकर उक्त जमीन क्रेतागण को बिक्री कर सदा के लिये निः स्वत्व हुए, एवं क्रेतागण को दखलकार किया तथा दखल दिया।

उक्त जमीन पर विक्रेतागण का जिस प्रकार का हक—अख्तियार दावी— दावा आदि था, आज तारीख से क्रेतागण का हुआ। क्रेतागण उक्त जमीन पर अपने इच्छानुसार निज दखल करके जोत—आबाद, मकान, आंगन, कुआँ, बगान—बगिचा आदि तैयार कर निज बसवास या किराया बन्दोवस्त एवं दान— बिक्री आदि सर्व प्रकार के हस्तान्तरण का मालिक होकर वंश परम्परा से पुत्र—पौत्रादि एवं वारिसन के साथ सदा के लिए भोग दखल करते रहेंगे, इससे विक्रेतागण या विक्रेतागण के वंशज को कभी किसी तरह का वजुर या एतराज नहीं होगा अगर करे तो कानूनन बातिल और नामंजुर होगा।

उक्त जमीन का सालाना मालगुजारी मालिक जमीन्दार झारखंड सरकार को बराबर आदाय देकर क्रेतागण अपने नाम से दाखिल—खारिज करवा कर सालाना मालगुजारी का रसीद हासिल करेंगे। दाखिल—खारिज के सम्बन्ध में विक्रेतागण को जो भी सम्मति देना पड़े वह बिना वजुर देंगे।

Naval Malhotra  
14/6/22

14/6/22

-4-

उक्त जमीन विक्रेतागण का निज दखल कब्जा में है किसी प्रकार का हस्तान्तरण जैसे दान, बिक्री, पट्टा बंधक आदि नहीं किया हुआ है। अगर भविष्य में किसी प्रकार का हस्तान्तरण आदि पाया जाय और उससे क्रेतागण या क्रेतागण के वंशज को किसी प्रकार का क्षति पहुँचे तो विक्रेतागण या विक्रेतागण के वंशज सम्पूर्ण क्षतिपूर्ति का देनदार होगा या होंगे।

अतः विक्रेतागण अपने-अपने स्थिर बुद्धि एवं सरलता से बिचार कर मूल्य का कुल रूपये पाकर एवं समझ-बुझकर यह बिक्रय पत्र केवाला दस्तावेज लिख दिया कि समय पर काम आवे।

ईति तारिख :- 14/6/22

(1) - नं० क्रेता का छायाचित्र



सुखराज  
दुट्टा

(2) - नं० क्रेता का छायाचित्र



कावली  
दुट्टा

Sukhraj Dutta

14/6/22

Kavali Dutta

14/6/22



Nand Lal Mahato  
इ-डू-एन-12/एन-एन-1/कै-एन-एन-1  
14/6/22

-5-

मैंने विक्रेतागण के द्वारा दिये गये कागजात एवं उनलोगों के कथानुसार दस्तावेज का प्रारूप बनाया एवं दोनों पक्षों को पढ़कर सुनाया एवं समझा दिया। प्रमाणित किया जाता है कि विक्रेतागण एवं क्रेतागण का छायाचित्र दस्तावेज में लगा है एवं उनलोगों के बाँये हाथ के अँगुलियों के निशान मेरे सामने लिये गये हैं।

श्रीविक्रय पद महतो

:- गवाहगण :-

L. No- 6 for 1922 (1) - Pintu Bhandari

Thane  
14/6/22

S/o/ Amito Bhandari  
Address - 56 - Jagannath Park

(2) - Nala - Jamtra

Malay K. Choudhary  
S/o Lt. K. M. Choudhary  
Lakshmi Deep  
Chinkanda.  
Bombay  
14/6/22

→



नन्द लाल महता (॥) श्री इन्द्र, नारायण महता पिता:- स्व० गुरु पद  
 हतो सा०- काशीपहाड़ी काशी मंदिर के पास, पी०- मैथन डेम, थाना:-  
 चिरकुणा, दाम थाना:- मैथन डेम, जिला:- धनबाद,

(॥) श्री सुबिनर दत्ता पिता:- स्व० करन दत्ता (॥) श्रीशक्ति साक्षी दत्ता  
 पति:- श्री सुबिनर दत्ता सा०- तेलकडागा रोड, पंचायत भवन के पास,  
 काशीपहाड़ी साउथ पी०- मैथन डेम, थाना:- चिरकुणा, दाम थाना:-  
 मैथन डेम, जिला:- धनबाद,

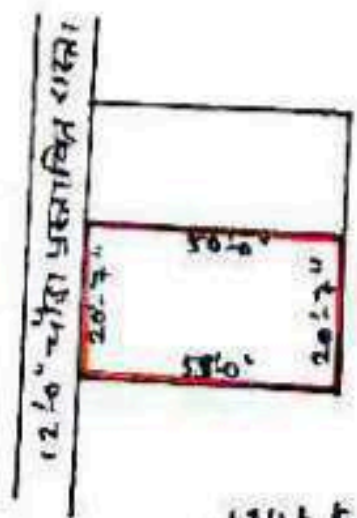
वशील:- मौजा:- काशीपहाड़ी, न०- 246, नया खोला न०- 60, पुराना खोला न०-  
 38 नया प्लॉट न०- 1440, पुराना प्लॉट न०- 1916, रकबा:- 24 डिसेमिन  
 में से 2.48 डिसेमिन लम्बिन गति:- 1.50 रुठ्ठा जमीन,

चौहद्दी:-  
 उत्तर:- नन्द लाल महता एवं अन्य,  
 दक्षिण:- उली प्लॉट का अंश,  
 पूरब:- मित्रा जी  
 पश्चिम:- 12.10" चौड़ा प्रस्तावित रास्ता,

जो नकशों में लाल रंग से चिह्नित है,



Scale - 1:1000



(Plot & Scale)

Witnessed by:-  
 नारायण महता  
 14/6/22

Traced By:-  
 Biplob Majumdar  
 (Amin)  
 R.O. Chandrad.

**झारखण्ड सरकार**  
राजस्व एवं भूमि सुधार विभाग  
लगान रसीद



sch XIV F, No. 180V

**V**

जिला का नाम *धनबाद*  
अनुमण्डल का नाम *धनबाद*  
अंचल का नाम *मिर्जापुर*  
पीठा *काँटा/46137*  
थाना वी थाना नम्बर *246*

रसीद क्रमांक **JH 21 A054552**  
रैयत का नाम *श्री 15/1/1*  
पिता का नाम *श्री 15/1/1*  
उपखण्ड नम्बर **38**

खती संख्या	खेसरा संख्या	रकबा (एकड़ में)
— 38 —	—	5.22 ई. 1

जोन की सालाना पैदावार का विवरण (बकाला एवं चालू वर्ष का)

मांग	वार्षिक	वर्ष		
		2017-18	2013-14	2014-15
लगान	600	4200	600	600
सेस	1250	1050	1250	1250
* व्याज	300	2500	300	300
विविध	1020	2100	1020	1020
योग	1400	10500	1400	1400

भुगतान का विवरण

अदायगी	वर्ष			हस्त	अधिम
	3 वर्ष से ज्यादा	2 वर्ष	1 वर्ष		
लगान			4200	600	/
सेस			1050	1250	
* व्याज			2500	300	
विविध			2100	1020	
योग			10500	1500	

- कुल योग शब्दों में *एक लाख बीस हजार (120000)*
- नाथ अदाकर्ता *श्री 15/1/1*
- कुल बकाया *0*

*(हस्ताक्षर)*  
*11/14*

रसीद जारी दिनांक

झारखण्ड सरकार का अधिकार क्षेत्र के अन्तर्गत है।  
SPL/2013

*Kand Lal Mahato*  
*14/6/22*



**झारखंड सरकार**  
**राजस्व एवं भूमि सुधार विभाग**  
अधिकार अभिलेख

रेवत का नाम, अभिभावक का नाम, रिवात

छोटु महलो को लट्टु महलो को। जगन्नाथ महलो, पिता-आशु महलो एक अश समान, जाति- निशारी, 3 गुरदपट्ट महलो को। अरुण महलो, पिता जदु महलो दो अश समान, जाति- निशारी, 3 गनेश महलो को। सुधीर महलो को। सोमनाथ महलो, पिता तिरंग महलो एक अश समान, जाति-वाल, निशारी.

खाता का नाम धनबाद अंचल का नाम एम्पारकुण्ड हलका का नाम हलका-10 मौजा का नाम कालीपहाड़ी खाता का रेवती प्रकार

खेट नम्बर खाता नम्बर 60  धाना का नाम निरसा धाना नम्बर 246

(1)	(2)	(3)	किस्म जमीन	मिजान	कैफियत / अनुचित	हाकिम के तहकीकात मुताबिक लगान सेव	लगान			खास शर्त
							रौ (10)	आ (11)	पै (12)	
	263	विभुती मंडल धनु मंडल	बहाल 0	0.000 (एकड़) 4.000 (डिसमील) 0.01620 (हेक्टर)		काबिल लगान	0	0	0	
	270	अमल मंडल बिहार सरकार	बहाल 0	0.000 (एकड़) 1.000 (डिसमील) 0.04450 (हेक्टर)		काबिल लगान	0	0	0	
	1025	-----	दोन एक 0	0.000 (एकड़) 14.000 (डिसमील) 0.05470 (हेक्टर)		काबिल लगान	0	0	0	
	1026	-----	मकान मय सहन 0	0.000 (एकड़) 14.000 (डिसमील) 0.05470 (हेक्टर)		काबिल लगान	0	0	0	
	1029	-----	मकान मय सहन 0	0.000 (एकड़) 5.000 (डिसमील) 0.00000 (हेक्टर)		काबिल लगान	0	0	0	
	1030	-----	मकान मय सहन 0	0.000 (एकड़) 25.000 (डिसमील) 0.07430 (हेक्टर)		काबिल लगान	0	0	0	
60	1222	पुरानी परती रामबन्धु मिश्री	कनाही 0	0.000 (एकड़) 5.000 (डिसमील) 0.02020 (हेक्टर)		काबिल लगान	0	0	0	
	1281	पुरानी परती अतुल महलो	नई परती एक साल 0	0.000 (एकड़) 15.000 (डिसमील) 0.07240 (हेक्टर)		काबिल लगान	0	0	0	
	1284	पुरानी परती अतुल महलो	बाईद 0	0.000 (एकड़) 90.000 (डिसमील) 0.36340 (हेक्टर)		काबिल लगान	0	0	0	
	1360	सम्प्रेष गोपाल	नई परती एक साल 0	0.000 (एकड़) 15.000 (डिसमील) 0.06480 (हेक्टर)		काबिल लगान	0	0	0	
	1414	हपना महलो परती	बहाल 0	0.000 (एकड़) 17.000 (डिसमील) 0.06000 (हेक्टर)		काबिल लगान	0	0	0	
<input checked="" type="checkbox"/>	1440	मिख कोशल मंडल	बहाल 0	0.000 (एकड़) 24.000 (डिसमील) 0.09750 (हेक्टर)		काबिल लगान	0	0	0	

*Munir Singh*  
31/01/2022

खाता मे कुल प्लोट संख्या 12 खाता का कुल मिजान 1.000 (एकड़) 71.000 (डिसमील) 0.69210 (हेक्टर) खाता का कुल 0 0 0

*Kand...*  
14/01/22

# Jadu Mahato

Gurupada Mahato

Akan Mahato

Late Makar Mahato

Late Nitai Mahato

Nand Lal Mahato

Indranarayan Mahato

No Issue

No Issue

Nand Lal Mahato  
1/31/21/03/2  
2/9/41

Indranarayan Mahato  
गुरुपदा महतो (सम)  
प्रतिष्ठा



आयकर विभाग  
INCOME TAX DEPARTMENT

भारत सरकार  
GOVT. OF INDIA

NAND LAL MAHATO

GURU PADA MAHATO

28/02/1968

Permanent Account Number  
CHKPM0077N

*Nand Lal Mahato*  
Signature



*Nand Lal Mahato*  
*14/6/22*

आयकर विभाग  
INCOME TAX DEPARTMENT



भारत सरकार  
GOVT OF INDIA



स्थायी लेखा संख्या कार्ड  
Permanent Account Number Card  
HNOPM1164B



INDRA NARAYAN MAHTO

पिता का नाम / Father's Name  
GURUPAD MAHTO

जन्म की तारीख /  
Date of Birth  
01/01/1974

PSL Application Digitally Signed Card  
\* You must Properly Sign \*

इंद्र नारायण माहो  
14/6/22



आयकर विभाग  
INCOME TAX DEPARTMENT

भारत सरकार  
GOVT. OF INDIA



स्थायी लेखा संख्या कार्ड  
Permanent Account Number Card

AKUPD9036F

नाम / Name  
SUKINOKAR DUTTA

पिता का नाम / Father's Name  
KARUN DUTTA

जन्म की तिथि / Date of Birth  
24/08/1973



*Sukinokar Dutta*

*9635964077*

*14/6/22*

आयकर विभाग  
INCOME TAX DEPARTMENT

भारत सरकार  
GOVT. OF INDIA

स्थायी लेखा संख्या कार्ड  
Permanent Account Number Card  
DZPPD0415P



ATM NAME  
KAKALI DUTTA

पिता का नाम / Father's Name  
ARDHENDU SEKHAR RAKSHI

जन्म की तारीख  
Date of Birth  
13/01/1975

510000

For Application Details, Visit: [www.incometax.gov.in](http://www.incometax.gov.in)

Kakali Dutta.

9635964077.

**action Success!** Please find the details below.

Name	SukingkarDuttaAndOther
Token No / Depositor ID	20220000054938
Amount	38784
Transaction ID	300b0f543de3cc55193b
GRN	2211670005
CIN	10002162022051404784
Time	2022-05-14 11:48:18



## Pre Registration Docket

Date :- 14-06-2022 07:48 am

Office Name :- SRO - Govindpur  
Token No:- 20220000064936

Appoinment :- 14-jun-2022 Time:- 14:15

Article	Sale Deed
Pre Registration Date	01-Jun-2022
No. Of Pages	26
Stamp Duty	48000
Paid Stamp Duty	0
Total Fees	₹ 36,784.

Property Id: **746559**

Valuation No. : 1015569 / 2022	:- 2022-2023	User Id : 9068	Date : 14-june-2022 07:53:AM
State : Jharkhand	District : Dhanbad	Tahsil : Nirsa	
Land Type : Rural	Corporation :	Village/City : Kalipahari	
Kalipahari Halka No 0 - Other Road -			
Volume Number - 1			
Page Number - 58			
Plot Number - 1440			
Khata Number - 60			
Valuation Rule : Residential Land			
Property Details			
1	Land area	2.48 Decimal	
Calculation Details			
Sr.No.	Description	Calculation	Total
1	Open Land Valuation	1. 2.48 x 83044 = 205949.12	₹2,05,949/-
A	Total		₹2,05,949/-
Note : Final Valuation is Rounded to Next 100/-			
Total Valuation (A)			₹2,06,000/-
Total Amount in Words : Two Lakh Six Thousand Rupees Only.			

Land measurement, Sub Part and House No.	<b>Property Boundaries</b> East: MISHRA JI, West: 12 FEET WIDE PROPOSED RASTA, South: PART OF THIS PLOT, North: NAND LAL MAHATO AND OTHERS
Area	Land area : 2.48 Decimal
Other Description of the Property	Address - ANCHAL-NIRSA A/P- EGARKUND MOUZA- KALIPAHARI THANA NO- 246

It/Market Value	205949.12
on Amount	1200000

SELLER	-Mr. <b>INDRA NARAYAN MAHTO</b> , Address - KALIPAHARI, NEAR KALI MANDIR, P.O. MAITHON DAM, P.S. - CHIRKUNDA, A/P P.S. MAITHON DAM, DIST. DHANBAD. <b>Father/Husband Name</b> GURUPAD MAHTO. <b>PAN No.</b> - *****164B. <b>Permission Case No.</b> - . <b>Aadhaar No.</b> *****7910
	-Mr. <b>NAND LAL MAHATO</b> , Address - 266, KALIPAHARI, NEAR KALI MANDIR, P.O. MAITHON DAM, P.S. - CHIRKUNDA, A/P P.S. MAITHON DAM, DIST. DHANBAD. <b>Father/Husband Name</b> GURUPAD MAHATO. <b>PAN No.</b> - *****077N. <b>Permission Case No.</b> - . <b>Aadhaar No.</b> *****0243
PURCHASER	-Mr. <b>SUKINGKAR DUTTA</b> , Address - TENTUL DANGA ROAD NEAR PANCHAYAT BHAWAN KALI PAHARI SOUTH, P.O. MAITHON DAM, P.S. - CHIRKUNDA, A/P P.S. MAITHON DAM, DIST. DHANBAD. <b>Father/Husband Name</b> KARUN DUTTA. <b>PAN No.</b> - *****03GF. <b>Permission Case No.</b> - . <b>Aadhaar No.</b> *****4082
	-Mrs. <b>KAKALI DUTTA</b> , Address - TENTUL DANGA ROAD NEAR PANCHAYAT BHAWAN KALI PAHARI SOUTH, P.O. MAITHON DAM, P.S. - CHIRKUNDA, A/P P.S. MAITHON DAM, DIST. DHANBAD. <b>Father/Husband Name</b> SUKINGKAR DUTTA. <b>PAN No.</b> - *****415P. <b>Permission Case No.</b> - . <b>Aadhaar No.</b> *****9638

Witness Information	<b>Mr. PINTU BHANDARI</b> , Address - 56, JAGANNATHPUR, NALA, JAMTARA-. <b>Father/Husband Name</b> -AMITO BHANDARI
---------------------	--

Identifier Details	<b>Mr. PINTU BHANDARI</b> , Address - 56, JAGANNATHPUR, NALA, JAMTARA-. <b>Father/Husband Name</b> -AMITO BHANDARI
--------------------	--

Fee Rule: Sale Deed		
1	Stamp Duty	48,000

1	SP	780
<b>Total</b>		<b>780</b>

Fee Rule: Sale Deed		
1	A1	36,000
2	LL	3
3	PR	1
<b>Total</b>		<b>36,004</b>

All the entries made, have been verified by me and are found same as the entries of the document presented.

I hereby declare that all the contents of uploaded document and the original document are exactly same and all the information provided by me are true to itself. The detail property's holding number has been verified by me at the time of entry through alert generated by the system. I am satisfied with the verification and hence proceeding further for registration after seeing the alert.

श्री/श्रीमती/श्रीमान/श्रीमती

Sukanya Pruthi  
Kavali Pruthi

Nand Lal Mahato  
श्री/श्रीमती/श्रीमान/श्रीमती

Deed Writer / Advocate

Vendee / Claimant

Vendor / Executant

# Document Registration Summary 1

:-14-Jun-2022

Government/Market Value: ₹206000/-

- Transaction Amount: ₹1200000 /-
- Paid Stamp Duty: ₹48010 /-

*Nandul Mahato*

On Date 14-06-2022 Presented at SRO .  
Govindpur  
Signature of Presenter

SRO - Govindpur

Receipt : 562080

Receipt Date : 14-06-2022

Presenter Name :


PR	₹1
SP	₹780
LL	₹3
A1	₹36000
Stamp Duty	₹48010

Total

₹84794

Payment Head	Amount To Be paid	Paid Amount	Balance Amount	Payment Mode	Payer Name	Reference No.	Payment Amount
Stamp Duty	48000	48010	-10	GRAS	SukingkarDuttaAndOther	• GRN Number : 2211669767 • DEPT Transaction Id : 0b0dbd2bd654a163eb00 • Transaction Type :	48010
PR	1	1	0	GRAS	SukingkarDuttaAndOther	• GRN Number : 2211670005 • DEPT Transaction Id : 300b0f543de3cc55193b • Transaction Type :	1
SP	780	780	0	GRAS	SukingkarDuttaAndOther	• GRN Number : 2211670005 • DEPT Transaction Id : 300b0f543de3cc55193b • Transaction Type :	780
A1	36000	36000	0	GRAS	SukingkarDuttaAndOther	• GRN Number : 2211670005 • DEPT Transaction Id : 300b0f543de3cc55193b • Transaction Type :	36000
LL	3	3	0	GRAS	SukingkarDuttaAndOther	• GRN Number : 2211670005 • DEPT Transaction Id : 300b0f543de3cc55193b • Transaction Type :	3
Sub Total	84784	84794	-10				

Deed Number of Pages : 52

  
Signature of Operator  
06/2022

  
Signature of Head Clerk

  
Signature of Registering Officer





Asst - 2nd  
 Mr. [Name]  
 [Address]  
 [City]

Marital  
 Address -  
 [Address]  
 [City]

Age 54



*Handwritten Name*

Address 2 -

PAN No

(CHITRA) Permission  
 Case No -

3 SUKINGAR DUTTA Yes

Address 1 -  
 [Address]  
 [City]

Sukingar  
 Dutta  
 Address -  
 [Address]  
 [City]

PURCHASED  
 Age 48



*Sukingar Dutta*

Address 2 -

PAN No

(BIPIN) Permission  
 Case No -

4 KAKALI DUTTA Yes

Address 1 -  
 [Address]  
 [City]

Kakali Dutta  
 Address  
 [Address]  
 [City]

(K. S. S. S.)  
 Age 4



*Kakali Dutta*

Address 2 -

PAN No

(S. S. S. S.) Permission  
 Case No -

Identification

Sr NO

Party Name and Address

Photo

Fingerprint

Signature

1

Mr. B. S. S. S.  
 Mr. B. S. S. S.

Address 1 - [Address] Address 2 - [Address]

PAN No




*Handwritten Signature*

Witness

Collectively recognize the Seller(S) and Buyer(s)


Party Name and Address	Photo	Thumb	Signature
PINTU BHANDARI Address1 - 56, JAGANNATHPUR, NALA, JAMTARA, Address2 - ... , Jharkhand			

  
Signature of Operator  
14/06/2022


  
Seal and Signature of Registering Officer

Above signature & thumb Impression are affixed in my presence.

Above mentioned, ( **INDRA NARAYAN MAHTO , NAND LAL MAHATO**), has/have admitted the execution before me. He/ She/ They has / have been identified by (**PINTU BHANDARI**) Son/Daughter/Wife of (**AMITO BHANDARI**) resident of (**56, JAGANNATHPUR, NALA, JAMTARA**) and by occupation (**Business**)

  
Signature of Registering Officer

Date - 14-Jun-2022

  
Seal and Signature of Registering Officer

Token No.: 20220000064936

# CERTIFICATE

Office of the SRO - Govindpur

This Sale Deed was presented before the registering officer on date 14-Jun-2022 by **NAND LAL MAHATO**,  
S/O. D.O. W/O **GURU PADA MAHATO** resident of 266, KALIPAHARI NEAR KALI MANDIR, P.O- MATHION DAM,  
P.S. BHARANODA, B.P.S. MATHION DAM Dist. DHANBAD.

This deed was registered as Document No. **2022.GOV/3877/BK1/3538** in Book No. **BK1**, Volume No. **290**  
from Page No. **173 to 224** at office of **SRO - Govindpur**

Date: **14-Jun-2022**

  
Registering Officer

