

4338

25

3993

86332  
17-08-2021

## Government of Jharkhand

### Receipt of Online Payment of Stamp Duty

NON JUDICIAL

Receipt Number : 81864383cd97561002f0

Receipt Date : 16-Aug-2021 11:10:12 pm

Receipt Amount : 2000/-

Amount In Words : Two Thousand Rupees Only

Token Number : 20210000086332

Office Name : SRO - Govindpur

Document Type : Sale Deed

Payee Name : RINA DEVI ( Vendee )

GRN Number : 2107025184



For Office Use :-

न. न. 21 क अधीन और अधिनियम 1899 के अधीन जारी एक्ट की धारा 4 का अर्थ में जारी है और इच्छित स्टाम्प एक्ट 1899 के अनुसूचा 1 या 1 क. 22 क अधीन यथावत स्टाम्प लगाया गया है। अथवा टिकर नथी से विमुक्त है या स्टाम्प - मुक्त अपेक्षित नहीं है।

नाम 17-8-21

निबंधन अधिकारी  
17-8-21

Abhimanyu Singh  
16/08/21

दस्तावेज जांच किया.....  
फार्म 4 जांच किया.....

इस रसीद का उपयोग केवल एक ही दस्तावेज पर मुद्रांक शुल्क का भुगतान के प्रमाण हेतु ही किया जा सकता है। पुनः प्रिन्ट कर अथवा फोटो कॉपी आदि द्वारा इसी रसीद का दूसरे दस्तावेज पर मुद्रांक शुल्क का भुगतान के प्रमाण हेतु उपयोग भारतीय मुद्रांक अधिनियम, 1899 की धारा 62 अन्तर्गत दण्डनीय अपराध है।


Right side in margin (Value of land) 1111/

तपशील वर्णित जमीन का मूल्य मार्ग तशिका पंजी  
के अनुसार न्यूनतम मूल्य से कम नहीं है।

Payment is done of Rs. 2,10,000/-  
by GIN No. 21070-38185

Bne/m  
An 1500 = 20  
sd. 3 = 20  
100 1 = 20  
1500 = 20  
17/8/21

Nobal Kumar Singh  
Abhimanyu Singh  
14/08/21



..1..  
बिक्रय पत्र केवाला दस्तावेज

बिक्रेता :- श्री केंतन कुमार, पिता-स्व0 हरि महतो, जाति-तेली, पेशा-व्यवसाय, साकिन-कुर्मीडीह, थाना-बरवाअड्डा, जिला-धनबाद, भारतीय। के तरफ से आमुख्तारगण 1. श्री राकेश कुमार सिंह, पिता- श्री सुरेन्द्र सिंह, जाति-राजपूत, पेशा-व्यवसाय, साकिन-जयप्रकाश नगर गली न0 06, थाना एवं जिला-धनबाद, भारतीय, । आधार न0-2397 9230 8172. 2. श्री अभिमन्यु कुमार सिंह, पिता-कपिल देव सिंह, जाति-राजपूत, पेशा-व्यवसाय, साकिन-धैया, भेलाटॉड, जी. आई.सी. कॉलोनी के पास, थाना-बरवाअड्डा, जिला-धनबाद, भारतीय, । आधार न0-9664 8940 5581. आमुख्तार संख्या-(IV) 211, दिनांक-06.08.2019 ई0 को गोबिन्दपुर निबंधन कार्यालय से निबंधित, के द्वारा विक्रय अधिकार प्राप्त। लेख्यकारी अभी तक जिवित हैं एवं आमुख्तारनामा रद्द नहीं किया गया है !

क्रेता :- श्रीमती रीना देवी, पति- श्री अमोद कुमार सिन्हा, जाति-कायस्थ, पेशा- गृहणी, साकिन-चौथाई कुल्ही तिवारी मंदिर के पास, पो0 एवं थाना-झरिया, जिला-धनबाद। झारखण्ड। आधार न0- 6339 9716 3418.

मूल्य- 50,000 /-( पच्चास हजार रुपये) मात्र।

सालाना मालगुजारी 01 रुपया मात्र।

अंचल कार्यालय गोबिन्दपुर मालिक जमीन्दार झारखंड सरकार।

17/08/2021

10/08/20

क्या प्रमाणित मुद्रांकन किया गया है 20  
211 15.06/08/2019 गोविन्दपुर

संस्थाकारियों या दावेदारों में से एक श्री  
पिता/पति का नाम श्री राकेश कुमार सिंह

पता मुद्रांकन जिला  
जिला निकाश नगर बलवाली बलवाली

21/08/2021


17/08/2021



Rakesh Kumar Singh  
17/08/21



Abhishek Kumar Singh  
Abhishek Singh  
17/09/21



17/09/21  
14

लिपिक  
आप

### बिक्रय पत्र केवाला दस्तावेज

जमीन का विवरण— जिला धनबाद, सदर निबंधन कार्यालय, धनबाद, अवर निबंधन कार्यालय सह थाना— गोविन्दपुर, हाल थाना— बरवाअडडा अंतर्गत "काशीटॉड" मौजा में कायेमी रैयती स्वत्व की जमीन। मौजा— "काशीटॉड" मौजा नं०-93, पुराना खाता नं०-34, नया खाता नं०-78, पुराना प्लॉट नं०-711, नया प्लॉट नं०-772, एकवा-6.41 डिसमील में से 0.37 डिसमील जमीन इस केवाला दस्तावेज द्वारा बिक्री किया। जो अन्य सडक पर आवासीय है।

#### जिसकी चौहददी :-

- उत्तर - नया प्लॉट न० 772,
- दक्षिण - 18 फिट चौड़ा प्रस्तावित रास्ता,
- पूरब - क्रेता नीज,
- पश्चिम - बिमला देवी.

बिक्रित जमीन का एक प्रति नक्शा इस दस्तावेज के साथ संलग्न है। जिसमें बिक्रित जमीन को लाल रंग से रंगकर दर्शाया गया है।

उपरोक्त जमीन गोविन्दपुर निबंधन कार्यालय से निबंधित दिनांक 06.07.2013 ई० के केवाला दस्तावेज संख्या 2419 के द्वारा श्री योगेन्द्र सिंह एवं अन्य से विक्रेता के नीज नाम पर खरीदी हुई सम्पत्ती है। जमाबंदी संख्या-822 में लगान वसूल होता है। दाखिल-खारिज मुकदमा संख्या-805(I V) 2016-17 है। अंचल कार्यालय गोविन्दपुर के पंजी 11, के भाग सं०-1, पृष्ठ सं०-161 में विक्रेता के नीज नाम पर दर्ज है। निर्विवाद रूप से भोग-दखल कस्ते हुए विक्रेता ने क्रेता के हाथ आज इस केवाला दस्तावेज द्वारा बिक्री किया।

उक्त जमिन नगर निगम/नगर पालिका/एवं अनुसुचित क्षेत्र से बाहर है। चूंकि विवरण यह है कि विक्रेता को सांसारिक एवं अन्याय खर्च के लिए रूपये की अति आवश्यकता आ पड़ी है। इसलिए विवरण में दिये गये जायदाद बिक्री किये बिना रूपये का बन्दोवस्त होना कठिन है। इसलिए विवरण में दिये गये जायदाद को बिक्री करने के लिए विक्रेता ने क्रेता से प्रार्थना की एवं क्रेता, विवरण मे दिये गये जायदाद खरीदने को राजी हुए तथा दोनों पक्षों के बीच गवाहों के सामने सलाह-मशविरा से विवरण में दिये गये जायदाद का वास्तविक मूल्य- 50,000/- ( पच्चास हजार रूपये )

Nobal Kumar Singh  
Affirmation Singh  
17/08/21

तयशुदा रकम लेकर विवरण में दिये गये जायदाद को विक्रेता बिक्री कर हमेशा के लिए निःस्वत्व हुए एवं क्रेता को दखलकार किया तथा दखल दिया।

विक्रेता का जिस तरह का हक-अख्तियार, दावी-दावा है, आज तारिख से क्रेता का हुआ। क्रेता, उक्त जमीन पर अपनी इच्छानुसार कच्चा-पक्का मकान, आंगन कुंआ, बगान-बगीचा आदि तैयार कर निज वसवास करें या किराया बन्दोवस्त कर अपनी इच्छानुसार दान, बिक्री, रेहन आदि मनमाना कर सकते हैं। इससे विक्रेता या विक्रेता के वंशज को कभी किसी तरह का वजूर या एतराज नहीं होगा, अगर करें तो कानूनन बातिल और नांमजूर होगा। उपरोक्त विवरण में दिये गये जायदाद का दाखिल-खरिज के संबध में विक्रेता को जो कुछ भी क्रेता को मदद करना पड़े वह बिना वजूर करेंगे। बिक्रीत जायदाद की सालाना मालगुजारी मालिक जमीन्दार झारखंड सरकार को बराबर अदा देकर विक्रेता का नाम कटवाकर क्रेता अपने नाम से दाखिल-खरिज करवा कर मालगुजारी की रसीद हासिल करेंगे।

बिक्रीत जायदाद विक्रेता के खास दखल में है, कभी किसी तरह का हस्तान्तरण आदि नहीं किया गया है। अगर भविष्य में किसी तरह का विवाद या हस्तान्तर आदि पाया जाय और उससे क्रेता या क्रेता के वंशज को क्षति पहुंचे तो विक्रेता या विक्रेता के वंशज क्षतिपूरण का देनदार होगा या होंगे।

दस्तावेज में अंकित भूमि सरकार द्वारा प्रतिबंधित नहीं है। यथा सरकारी गैर मजरूआ, सरकार द्वारा बन्दोबस्त अहस्तांतरणीय, भुदान से प्राप्त वन भूमि, आदिवासी खाता के अंतर्गत अथवा अधिग्रहिता श्रेणी में नहीं आता है। विक्रेता छोटानागपुर कास्त्रकारी अधिनियम 1908 की धारा 46(6) में अंकित 51 जाति/अनुसुचित जाति/अनुसुचित जनजाति वर्ग सं संबंधित नहीं है। साथ ही दस्तावेज में वर्णित विक्रय भूमि की कथा से विक्रेता एवं क्रेता दोनों संतुष्ट एवं सहमत हैं।

अतः विक्रेता अपनी स्थिर बुद्धि, शान्त चित्त, स्वस्थ शरीर में रहकर सरल मन से बिचार कर गवाहों के सामने मूल्य का पूरा रूपया पाकर एवं समझ-बूझकर यह विक्रय पत्र केवाला दस्तावेज लिख दिया ताकि समय पर

Rabinder Kumar Singh  
Akhimanya Singh  
17/08/21



क्रेता का छायाचित्र :



श्रीजा देवी  
17/08/21

दस्तावेज का प्रारूप बनाया एवं दोनों पक्षों को पढ़कर सुनाया तथा विक्रेता के तरफ से आमुख्तार एवं क्रेता का फोटो इस दस्तावेज में चिपकाया गया है एवं उनलोगों के बांये हाथ के पांचों ऊंगलियों का निशान मेरे सामने लिया गया है।

:- गवाहगण :-

(B)  
शुक्र. Shankar  
E.No JH425/2018

राम कुमार  
17/08/21

1. सुनील कुमार पंडित  
जिला शक्ति गौरी नंद पंडित  
शास्र 4 पुस्तु शैल, पण्डित  
थान, 023157, जिला धरमपुर

17/08/21

2. Rajesh Kishore  
S/o Nand Kishore P &  
New Bishnupur  
P.S. Dist - Dhau

विशेषता :- श्री बेलक कुमार पिता स्व. धीर मधुसूखा कुमडिह भागा  
 वरवाकडडा जिमा - धनबाद के दरभंगे कामगोखार जमा  
 (1) श्री शकेश कुमार सिंह पिता श्री सुरेन्द्र सिंह सत जपत्रकाशा  
 नगर गली नं 06 भागा एके जिमा - धनबाद (2) श्री श्रीममन्नु  
 कुमार सिंह पिता कपिल देव सिंह सत येचा मेलाटंड  
 जीठबाईसी - कौलोनी के पास भागा वरवाकडडा, जिमा - धनबाद


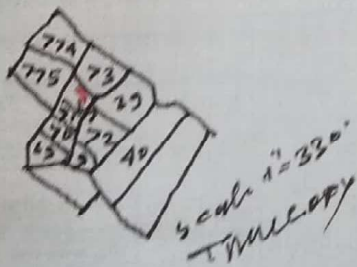
क्रेता :- श्री बली रीका देवी पहिले श्री शमोद कुमार सिन्हा सत  
 दीबाई कुन्ही लिपारी मंदिर के पास पैसा भागा कारिया  
 जिमा - धनबाद नगरकाश

नमाशाहिल :- मौजा काशीटंड नं. 93 भागा वरवाकडडा नया रेकला  
 नं - 718 पुराना रेकला नं - 34 नया प्लान नं. 772 पुराना  
 प्लान नं. 711 रेकला 6.4 डिके से से 0.37 डिके जमेक किकी  
 किया जी नकसे के मोल रंग से कांकेल ई

- कीटो :- नया प्लान नं. 773  
 दक्षिण :- 18' चौड़ा परताविल रास्ता  
 पुरख :- क्रेता का गिज  
 पाश्चिम :- विमान देवी

10/8/21

new plan



$2' + 14' + 2 = 18' = \text{चौड़ा प्रो रास्ता}$

Hand made by  
 Abhimanyu Singh  
 17/08/21

Traced by  
 [Signature]





Min side harmandi name kharid (10)

तपशील वर्णित जमीन का मूल्य मार्ग दर्शिका पंजी के अनुसार न्यूनतम मूल्य से कम नहीं है !



Affi. No. 1 dt. 18.6.14

Payment is done of Rs. 2.00 Lakh  
dt. 18.6.14 by GRN No. 14R1347597

Pudma

Am - 3 = 20  
SA - 1 = 20  
200 - 11 = 20

18/6/14

केतन कुमार  
11/6/14

:- बिक्रयपत्र केवाला दस्तावेज :-

बिक्रेता :- श्री केतन कुमार, पिता स्व० हरि महतो, जाति-तेली, पेशा-व्यवसाय, साकिन- कुरमीडीह, थाना-बरवाअड्डा, जिला-धनबाद, झारखंड  
॥ भारतीय ॥ जिसका आधार नं०- 2250 4747 9820 है ।

क्रेता :- श्रीमती रीना देवी, पति अमोद कुमार सिन्हा, जाति-कायस्थ, पेशा- गृहस्थी, साकिन- तिवारी मंदिर के पास, चौथाई कुल्ही झारिया, थाना-झारिया, जिला-धनबाद, झारखंड ॥ भारतीय ॥ जिसका आधार नं० - 6339 9716 3418 है ।

लेख्य प्रकार :- बिक्रय पत्र केवाला दस्तावेज ।  
मूल्य - 2,00,000/- ॥ दो लाख रुपये मात्र ॥  
सालाना मालगुजारी-30 पैसा मात्र ।  
अंवल कार्यालय गोबिन्दपुर, मालिक जमीन्दार झारखंड सरकार ।



12/6/19 10/1.00  
 दिनांक 20 80 का बज पूवाहन/अपराहन में जिला अवर निबंधक  
 के कार्यालय मोहिन्दपुर में लेख्याकारी दावेदार या अवर निबंधक  
 द्वारा प्रमाणिकृत मुख्तारनामा सख्या 20 क अधीन  
 लेख्यकारियों या दावेदारों में से एक श्री केहन कुमार  
 पिता/पति का नाम एक हरि महरा  
 ग्राम कुम्हाडा थाना कुम्हाडा जिला बलसौर  
 जाति ब्राह्मण पेशा ने निबंधन के लिए पेश किया ।  
 पदाधिकारी का हस्ताक्षर उपस्थापक का हस्ताक्षर  
12/6/19

केहन कुमार  
12/6/19  
10/1.00



दस्तावेज में वर्णित  
भूमि की सूची से  
मुक्त है।

12/11/19  
126119

कमल कमल  
11/6/19

: - 2 - :

वृत्तपरिचाल :- जिलासदर रजिस्ट्री ऑफिस धनबाद, सब रजिस्ट्री ऑफिस गोबिन्दपुर, थाना बरवाअड्डा अन्तर्गत "काशीटाँड़" मौजा में कायेमी रैयती स्वत्व की खरिदा जमीन । मौजा काशीटाँड़, मौजा नं०-93, नया खाता नं०-78 अठहत्तर ॥ पुराना खाता नं०-34, नया प्लॉट नं०-772 सात सौ बहात्तर ॥ पुराना प्लॉट नं०-711 रकवा 21.98 डिसमिल में से रकवा-3.25 डिसमिल ॥ तीन दशमलव दो पाँच डिसमिल ॥ अन्य सड़क पर आवासीय योग्य जमीन इस केवाला दस्तावेज द्वारा बिक्री किया जो इस दस्तावेज के साथ नक्सा नथी किया गया है, एवं बिक्रीत स्थान को लाल रंग में रंगा कर दर्शाया गया है।

जिसका चौहददी :-

उत्तर :- नया प्लॉट नं०-739,

दक्षिण :- 18 फीट चौड़ा प्रस्तावित रास्ता,

पुरब :- इसी प्लॉट का अंश,

पश्चिम :- नया प्लॉट नं०-771,

उपरोक्त जमीन सब रजिस्ट्री ऑफिस गोबिन्दपुर रजिस्ट्री ऑफिस से रजिस्ट्री किया हुआ दिनांक-06-07-2013 ई० के 2419 नं० केवाला दस्तावेज के द्वारा योगेन्द्र सिंह एवं अन्य से बिक्रेता के निज नाम पर खरीदी गई जमीन है । जिसका अंचल कार्यालय गोबिन्दपुर के दा०-खा० मु० संख्या-805 ॥ IV ॥ 2016-17 के आदेशानुसार थोका नं०-822 के अन्तर्गत लगान वसूल होते आ रहा है। बिक्रेता उसी समय से निर्बिबाद शांति पूर्वक भोग देखल करते हुए, निदयि वो निर्दोष अवस्था में क्रेता को बिक्री किया। जिसका पृजी-11 भाग वर्तमान-1 पृष्ठ संख्या-161 में बिक्रेता का निज नाम दर्ज है ।

केता कुमारी  
11/6/19

:- 3 -:

उक्त जमीन सरकार द्वारा प्रतिबंधित नहीं है जैसे गैर मजरुआ भू-दान, वन-विभाग तथा आदिवासी खाता का नहीं है, साथ ही यह दस्तावेज में अंकित कथा से बिक्रेता एवं क्रेता संतुष्ट एवं सहमत है।

चूंकि बिक्रय पत्र केवाला दस्तावेज का विवरण यह है कि बिक्रेता को सांसारिक खर्च तथा अन्य खर्च के लिये रुपये की अति आवश्यकता आ जाने से उक्त तफ़्शिल वर्णित जमीन का समयोचित सर्वोच्च मुल्य-2,00,000/= रुपये लेकर क्रेता को बिक्री कर सदा के लिये निःस्वत्व हुए, एवं क्रेता को दखलकार किया तथा दखल दिया।

उपरोक्त तफ़्शिल वर्णित जमीन बिक्रेता का जिस तरह का हक-अख्तियार, दावी-दावा है, आज तारीख से क्रेता को हुआ। क्रेता उक्त जायदाद पर मकान, आंगन, कुआँ, बगान-बगिचा आदि तैयार कर निज वसवास या किराया बन्दोवस्त कर दान बिक्री सर्व प्रकार का हस्तान्तरण आदि कर सकते हैं। तथा वंश परम्परा में परम सुख से पुत्र-पौत्रादी के साथ सदा के लिये भोग दखल करते रहे। इससे बिक्रेता या बिक्रेता के वंशज कभी किसी तरह का वजुर या स्तराज न होगा, अगर करें तो कानूनन बातिल और नामंजूर होगा या होंगे।

उपरोक्त तफ़्शिल वर्णित जमीन का सालाना मालगुजारी झारखंड सरकार को बराबर आदाय देकर क्रेता अपने नाम से दाखिल-खारिज करवा कर मालगुजारी का रसीद हासिल करेंगे।

उपरोक्त तफ़्शिल वर्णित जमीन बिक्रेता का निज दखल में है, कभी किसी तरह का हस्तान्तरण आदि पाया जाय और उससे क्रेता या क्रेता के वंशज को क्षति पहुंचे तो बिक्रेता या बिक्रेता के वंशज क्षतिपूरण का देनदार होगा या होंगे।

अतः बिक्रेता अपने स्थिर बुद्धि एवं सरलता से बिचार कर मुल्य का पूरा रूपये पाकर एवं समझ-बुझकर यह बिक्रयपत्र केवाला दस्तावेज लिख दिया कि समय पर काम आवे।

ईति तारीख- 11/6/19


वेतन कुमिल  
11/6/15

:- 4 -:

देता का छायाचित्र :



रीना देवी  
11/6/15



मैंने दस्तावेज का प्रारूप बनाया एवं दोनों पक्षों को पढ़कर सुनाया एवं समझा दिया, तथा प्रमाणित किया जाता है कि विक्रेता एवं देता का छायाचित्र दस्तावेज में लगा है, उन लोगों के बाये हाथ के अंगुलियों का निशान मेरे सामने लिये गये है।

:- गवाहगण -:

P. K. MODI  
Advocate Dhanbad  
E.N-938/10.

11- Babar kumar Sinte  
S/o Surendra Sinte  
J.P Nagar DHANBAD (JAYPRKASH NAGAR)  
RS of DHANBAD

12- Rajesh K Sinte  
S/o Si Hemd Kishore Pal  
New Kishupur  
P.O+P.S- Dhanbad  
Jharkhand.

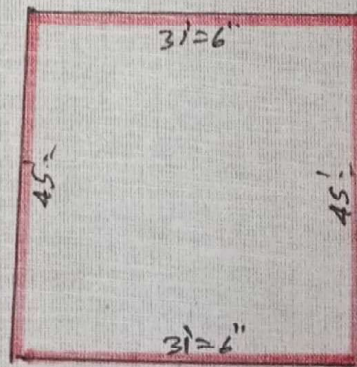
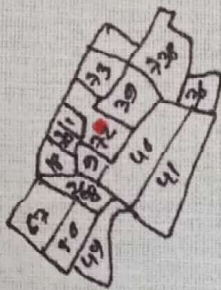

11/6/15

क्रेता श्री केतन कुमार पिता स्व. हरि महतो शाक्ति प्र. सुरमोडी  
 थाना वरवाअड्डा जिला धनबाद (झारखण्ड)

क्रेता श्रीमती शीना देवी पति अमोद कुमार सिद्धा शाक्ति प्र.  
 तवाशी मंदिर के पास चौधारी कुएँ साहिब थाना साहिब  
 जिला धनबाद (झारखण्ड)

लफशाका माजा काशी टॉड नं. 93 नया रवाता नं. 78 पुराना  
 रवाता नं. 34 नया (लॉट नं. 772 पुराना) लॉट नं.  
 211 रकम 21.98 डि. प्रै. रकम 3.25 डि.

बाँटवरी कुल नया (लॉट नं. 739)  
 लंब 18'-0" चौड़ा पश्चात शरता  
 पूर्व इसी लॉट का अंश  
 पश्चिम नया (लॉट नं. 739)



$2 + 14 + 2 = 18$  चौड़ा पश्चात शरता

केतन कुमार

11/6/19

TRACED BY

*[Handwritten signature]*