

(12)

Site Inspection

Date: 14/04/2024

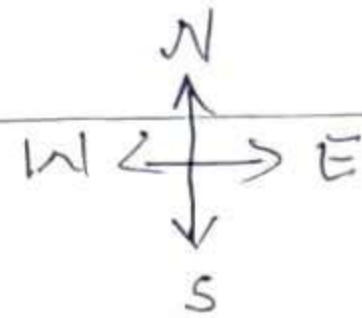
1	File No.	MADA BP 0439 2023
2	Owner Name	Sri Bittu Kumar Gosai
3	LTP	Sri Ram Pratap Singh.

4 Schedule of Boundaries

East	Road 20' or
West	Same Plot
North	Same Plot
South	Same Plot

Plot Address	
--------------	--

Mouza: Tilakraydih
Khata: Old:-24, New:-17
Plot: Old:-250, New:-441
Area: 146.37 Sq. mtr.



Site Inspection as per Site visit

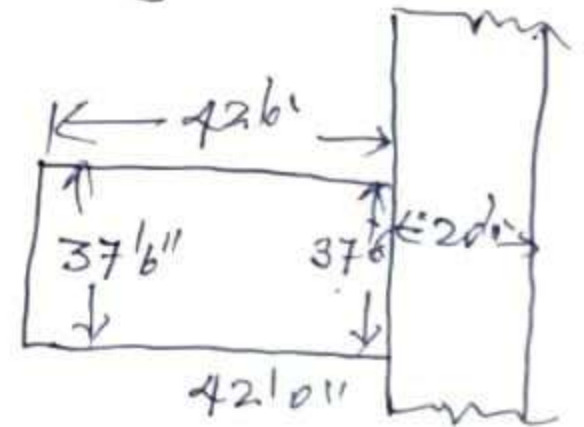
Road width & Road type: 20' and Kancherai.

Electric: yes

Drain: No

Bore: No

Landmark: gndiana state.



The above mentioned information about the plot is true and Site shown to JE is same for which I had applied for Map approval

Ravish Gosai
(Signature of Land owner)

[Signature]
14/4/2024

Sourav.
(Sign of LTP/ LTP staff)

बिक्रेतागण:- 1. श्री सुदर्शन प्रसाद भगत, पिता स्व0 शिव शंकर भगत, श्रेणी अन्य पिछडा वर्ग(OBC), पेशा- व्यवसाय, साकिन- उपर बाजार, गोविन्दपुर, पो0 ॥ थाना- गोविन्दपुर, जिला- धनबाद (झारखण्ड) भारतीय। 2. श्री शम्भु प्रसाद भगत, पिता- स्व0 कन्हाई लाल भगत, श्रेणी- अन्य पिछडा वर्ग(OBC), पेशा- व्यवसाय, साकिन- अमरपुर, पो0 + थाना- गोविन्दपुर, जिला- धनबाद (झारखण्ड) भारतीय। 3. श्री दामोदर प्रसाद भगत, पिता- स्व0 जगदीश प्रसाद, श्रेणी- अन्य पिछडा वर्ग(OBC), पेशा- व्यवसाय, साकिन- उपर बाजार, गोविन्दपुर, पो0 + थाना- गोविन्दपुर, जिला- धनबाद (झारखण्ड) भारतीय। के तरफ से आग-गोखार सूर्यो रियलकोन भेन्चर्स (SURYA REALCON VENTURES) ऑफिस- मेन रोड, सरायढेला, धनबाद, के तरफ से श्री महादेव मंडल, पिता- स्व0 अतुल मंडल, पितामह- भजन मंडल, श्रेणी- अन्य पिछडा वर्ग (OBC), पेशा- व्यवसाय, साकिन- न्यु डॉक्टर कॉलोनी, दुर्गा मुदिर के पास, पो0 - जगजीवन नगर, थाना- सरायढेला, जिला- धनबाद (झारखण्ड) भारतीय।

क्रेता:- श्री बिटु कुमार गोराई, पिता- विरेन गोराई, श्रेणी- अन्य पिछडा वर्ग (OBC), पेशा- प्रा0-नौकरी, साकिन- मोतिनगर कन्डरा, हेल्कद्र, पो0- मोतिनगर, थाना- सिन्धी, जिला- धनबाद (झारखण्ड) भारतीय।


मौजा- तिलकरायडी, मौजा नं0- 169.

नया खाता नं0- 17 (सतरह) नया प्लॉट नं0- 441 (चार सौ इक्तालीस)
पुराना खाता नं0- 24 (चौबीस) पुराना प्लॉट नं0- 250 (दो सौ पचास)
रकबा- 1.81 डी0 1-07778 से एवं रकबा- 1.81 डी0 1- 5130 दोना पावर मिलाकर कुल रकबा- 3.62 डी0 यानी 1575 वर्गफीट (एक हजार पॉच सौ पंचहत्तर वर्गफीट) जमीन जमीन ।



जिसकी चौहद्दी है

उत्तर - इसी प्लॉट का अंश
दक्षिण - इसी प्लॉट का अंश
पूरुब - प्रस्तावित रास्ता
पश्चिम - इसी प्लॉट का अंश (2/5)



20 Seers

20

Handwritten signature or name in the top right corner.