



Government of Jharkhand

Receipt of Online Payment of Stamp Duty

NON JUDICIAL

Receipt Number : 97643a398a6054de9287

Receipt Date : 18-Jan-2021 04:57:16 pm

Receipt Amount : 21800/-

Amount In Words : Twenty One Thousands Eight Hundred Rupees Only

Token Number : 20210000005981

Office Name : SRO - Govindpur

Document Type : Sale Deed

Payee Name : DURGA KUMARI (Vendee)

GRN Number : 2103883710



निबन्धन नियम 21 के अधीन और धारा 62 कास्तकारी एक्ट की धारा 21 के अधीन जो ग्राह्य है और इण्डियन स्टाम्प एक्ट 1899 की अनुसूची 1 या 1 के अन्तर्गत यथावत स्टाम्प लगाया गया है अथवा है न स्थिति से विमुक्त है या स्टाम्प - शुल्क अपेक्षित नहीं है।

दिनांक 19/01/21

निबन्धन नियम 21 के अधीन

19/01/21

:- For Office Use :-

दस्तावेज जाँच किया
फॉर्म 4 जाँच किया.....

इस रसीद का उपयोग केवल एक ही दस्तावेज पर मुद्रांक शुल्क का भुगतान के प्रमाण हेतु ही किया जा सकता है। पुनः प्रिन्ट कर अथवा फोटो कॉपी आदि द्वारा इसी रसीद का दूसरे दस्तावेज पर मुद्रांक शुल्क का भुगतान के प्रमाण हेतु उपयोग भारतीय मुद्रांक अधिनियम, 1899 की धारा 62 अन्तर्गत दण्डनीय अपराध है।

Perumdar Singh
19/01/2021

AVLS

Payment is done of Rs. 1.1
By GRV Noddy's B.P. 9/1/20



19/11/2021

भारत सरकार द्वारा जारी

Payment is done of Rs. 1,31,111/-
By GRN No. 103393141Dt. 19.1.21

तयशील वर्णित जमीन का मूल्य मार्ग दर्शिका पंजी
के अनुसार न्यूनतम मूल्य से कम नहीं है !

Prasid
AA 10357 = 10
SD 5 = 10
Dor 2 = 10
10357 = 10
19/1/21

Peruminder Singh
19/01/2021



-: केवाला दस्तावेज :-

1. केवाला दाता:-

श्री परमिन्दर सिंह पिता स्व० सरदार प्रीतम सिंह, जाति- सिख, पेशा- कारोबार, साकिम-
बैंक कॉलोनी गोसाईंजीह, पो०- के.जी आश्रम, थाना- गोबिन्दपुर, जिला- धनबाद।
झारखण्ड (भारतीय)।

2. केवाला ग्रहीत्री:-

श्रीमती दुर्गा कुमारी पति श्री संजीत कुमार सिंह, जाति- राजपुत, पेशा- गृहस्ती, साकिम-
इण्डस्ट्री कोलियरी नियर किंग क्लब बेरा, धनसार, थाना- झरिया, जिला- धनबाद।
झारखण्ड (भारतीय)।

3. विक्रय केवाला दस्तावेज।

4. मूल्य:- 5,45,000 /रुपये- (पाँच लाख पैतालीस हजार रुपये) मात्र।

5. सालाना लगान:- 50 पैसे,

मालिक जमीन्दार, झारखण्ड सरकार,
अंचल कार्यालय गोबिन्दपुर, धनबाद।

19/01/2021

10 नो. 00

दिनांक 20 20 का मुहूर्त मंत्रालय में लिखित पत्र निवेदन

जयपाल गाविन्दपुर में लक्ष्मीकोठी जख्मदार का जख्म निवेदन

प्रमाणिकृत मुस्तारनामा संख्या 20 का जख्म

लक्ष्यकारियों या दावेदारों में से एक श्री परमिन्दर सिंह

श्री/पति का नाम ज. व. लरदा श्रीमद सिंह

ज. व. गोबिन्द गोबिन्द जिला एन. क. एम.

ज. व. सिंह पेशा ने निवेदन के लिए पेश किया।

सिख कारोबार

19/01/2021

अस्थापक का हस्ताक्षर



Remunder Singh
19/1/2021



दस्तावेज में वर्णित
संपत्ति प्रतिबन्धित
भूमि की सूची से
मुक्त है।
लिपिक
आपरेट

Remainder Sign
19/01/2021

... 2 ...

6. विवरण जमीन:-

जिला धनबाद, चौकी सदर रजिष्ट्री ऑफिस धनबाद, सब रजिष्ट्री ऑफिस गोबिन्दपुर, परगना-नगरकियारी, थाना- गोबिन्दपुर, अन्तर्गत "साबलपुर" मौजे में मेरा केवाला खरीदा हुआ खास दखल की रैयती स्वत्व की जमीन। मौजा नं० 126, नया खाता नं० 126 (एक सौ छब्बीस), पुराना खाता नं० 53, नया प्लॉट नं० 860 (आठ सौ साठ), पुराना प्लॉट नं० 737, परिमाण 0.25 डिसमिल जमीन एवं नया खाता नं० 53 (तिरपन), पुराना खाता नं० 66, नया प्लॉट नं० 862 (आठ सौ बासठ), पुराना प्लॉट नं० 739, परिमाण 4.70 डिसमिल जमीन। कुल परिमाण 4.95 डिसमिल (चार दशमलव नौ पाँच डिसमिल) जमीन आपको बिक्री किया, जो यह केवाला दस्तावेज के साथ नत्थी की गई नक्शा में "लाल" रंग से दिखाया गया है। उक्त जमीन अन्य सड़क पर आवासीय है।

जिसकी चौहद्दी:-

उत्तर :- उक्त प्लॉट का अपरांश,


दक्षिण :- नया प्लॉट नं० 860,

पूरब :- धरुन महतो,

पश्चिम :- 1' + 15' + 1' = 17 फीट चौड़ा रास्ता।

उक्त चौहद्दी के मुताबिक आपको यह केवाला दस्तावेज के द्वारा 4.95 डिसमिल (चार दशमलव नौ पाँच डिसमिल) जमीन बिक्री किया।

उक्त जमीन मेरा बिगत दिनांक 24.05.2010 ईस्वी के धनबाद रजिष्ट्री ऑफिस के निबन्धित केवाला दस्तावेज नं० 7224 के द्वारा मटरु महतो एवं अन्य के पास से केवाला खरीदा हुआ खास दखल की जमीन है। मैं उक्त जमीन खरीदकर खास दखल में दखलीकार होकर अंचल कार्यालय गोबिन्दपुर के दाखिल खारीज केश नं० 10849 (VI), सन् 2011-12 ईस्वी के द्वारा अपना नाम से लगान धार्य करवाकर मालिक जमीन्दार को हर साल 1119 नं० जमाबन्दी में लगान आदाय देकर निर्विवाद भोग दखल करते समय आपको सम्पूर्ण निर्धार्य और निर्दोष हालत में उक्त जमीन बिक्री किया। उक्त जमीन पंजी 2 के भाग वर्तमान 1 एवं पृष्ठ संख्या 468 में मेरा नीज नाम से अंकित हैं। जिसका रिसिप्ट नं०- 0021780990 हैं।



१९/११/२०२१

Reminder Singh
19/01/2021

... 3 ...

"उक्त जमीन सरकार द्वारा अधिग्रहित नहीं हैं, जैसे गैर मजरूवा, भू-दान, वन-विभाग एवं आदिवासी खाता का नहीं हैं तथा दाता सी० एन० टी० एक्ट 1908 की धारा 46 (6) में वर्णित जाति/जनजाति वर्ग से सम्बन्धित नहीं हैं, साथ ही यह दस्तावेज में अंकित कथा से दाता एवं ग्रहीत्री दोनों सन्तुष्ट एवं सहमत हैं।"

7. चूंकि विक्रय केवाला दस्तावेज का बिवरण यह है कि मेरा सांसारिक खर्च के लिए नगद रूपये की कठिन आवश्यकता होने से उक्त जमीन का समयोचित सर्वोच्च मूल्य 5,45,000/- रूपये धार्य कर आपको बिक्री कर हमेशा के लिए निःस्वत्व होकर बंचित हुआ एवं आपको उक्त जमीन में दखल कब्जा भी दिया।

उक्त जमीन में मेरा जो कुछ भी हक अख्तियार, दावी-दावा, स्वत्व, दखल आदि था, वह आज की तिथि से आपका हुआ, आप आज की तिथि से खास दखल कर तथा अपने ईच्छानुसार मकान आदि तैयार कर अपने बसोवास या भाड़ा आदि देकर दान, बिक्री, हस्तान्तर आदि का सम्पूर्ण मालिक होकर वारिसान क्रम से हमेशा के लिए निर्विवाद भोग दखल करते रहे, इसमें मैं या मेरे वारिसान को कभी काल किसी तरह का कोई उज्र या एतराज न होगा, कभी काल किसी तरह का कोई उज्र या एतराज हो तो वह कानूनन यह केवाला दस्तावेज के द्वारा आईन अदालत में आकर सम्पूर्ण बातिल और नामंजुर होगा।


आप उक्त जमीन का सालाना लगान मालिक जमीन्दार झारखण्ड सरकार को हर साल आदाय देकर अपने नाम से लगान देने की रसीद हासिल कर लेंगे, नाम खारीज दाखिल के समय बिना वजुर आपत्ति के साथ सम्मति भी दुंगा।

प्रकाश रहे कि उक्त जमीन में मेरा स्वत्व दखल में किसी प्रकार का कमी या दोष नहीं हैं और न इसके पहले दुसरा किसी को किसी तरह का दान, बिक्री हस्तान्तर आदि किया हूँ, कभी काल उस तरह प्रकाश होने से आईन अदालत में आकर आपका समुचा क्षति का दायी होकर क्षतिपुरण भी करेंगे। आपसे मुल्य का समुचा रूपये समझ कर पाया।

अतः मैं अपनी स्थिर बुद्धि और सरलमन से सोच समझकर यह विक्रय केवाला दस्तावेज आपके बरोबर लिख कर सम्पादन कर दिया कि समय पर काम आवें।

इति दिनांक- 19/01/2021

...4



19/1/2021

Perumdar Singh
19/01/2021

... 4 ...

ग्रहीत्री का छायाचित्र



Shweta Kumari
19/01/2021

प्रमाणित किया जाता है कि, दाता एवं ग्रहीत्री का छायाचित्र दस्तावेज में लगा हुआ है, उनलोगों के बाँये हाथ के अंगुलियों के निशान मेरे सामने लिया गया है एवं दस्तावेज का प्रारूप मैंने बनाया एवं दोनों पक्षों को पढ़कर सुनाया एवं समझा दिया।

B
श.क. शर्मा
E.No JH 475/2018

-: गवाहगण का हस्ताक्षर :-

(1) दिवेंद्र चन्द महरा,
पिता श. आसुतोष महरा सानलपुर
गोविन्दपुर
19/01/2021

(2) राजेश कुमार सिंह
राजेश कुमार सिंह
एनो इस्लामपुर निम्पैद्यौरा
19/1/2021



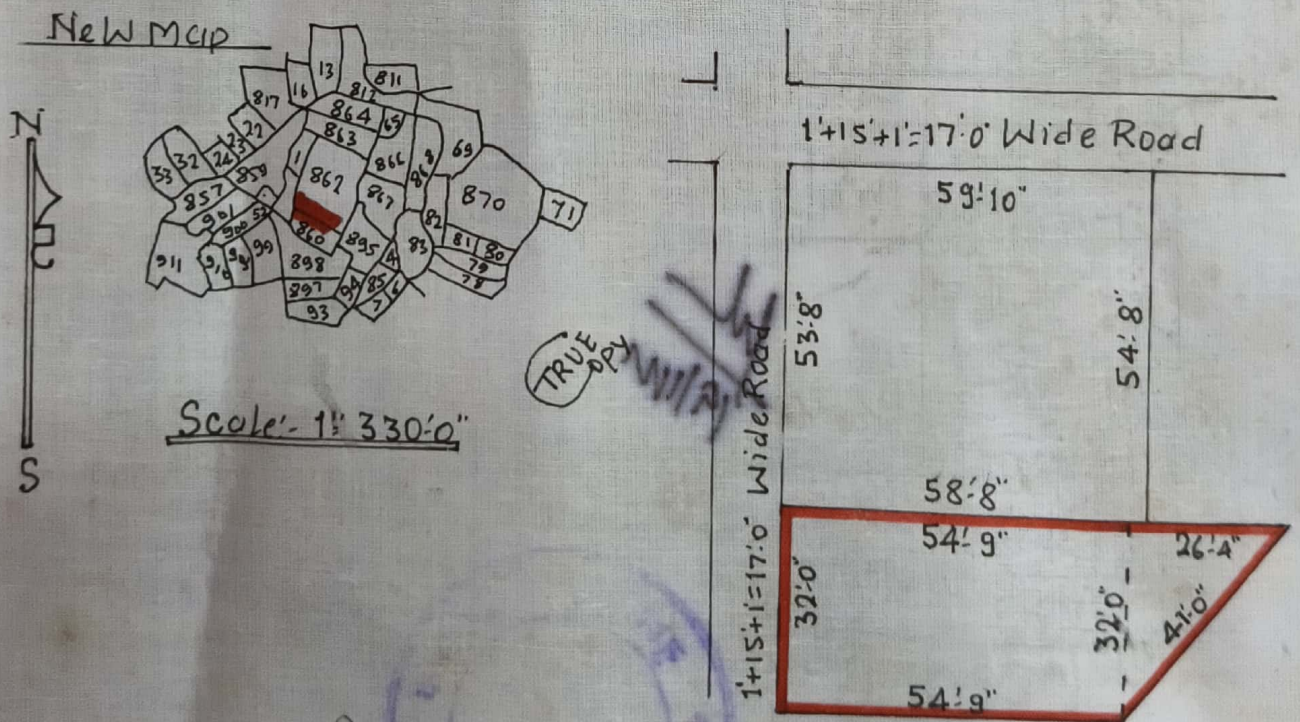
19/11/2021

Seller:- Sri Parmindar Singh, s/o Sri Pritam Singh, R/o
 Bank colony, Gosaidih, P.S. Govindpur, Dist. Dhanbad.
 Purchaser:- Smt. Durga Kumari, w/o Sri Sanjeet Kumar
 Singh, R/o Industry colliery, Near King club, Bera,
 Dhansar, P.S. Jharia, Dist. Dhanbad.

Schedule:- Mauza Sabalpur No-126, P.S. Gobindpur,
 under New Khata No. 126, old Khata No. 53. New
 Plot No. 860, old Plot No. 737. Area 0.25-Deci.
 New Khata No. 53 Old Khata No. 66. New Plot No. 862, old Plot
 No. 739. Area 4.70-Deci. Total two Plots Area
 4.95-Decimals of Land.

shown in colour Red

Boundary:- North:- Part of this Plot
 South:- New Plot No. 860.
 East:- Dharun Mahato
 West:- $1' + 15' + 1' = 17'-0''$ Wide Road.

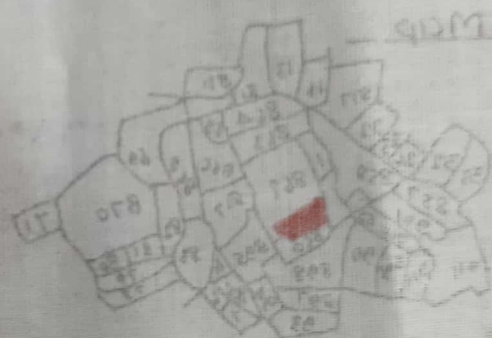
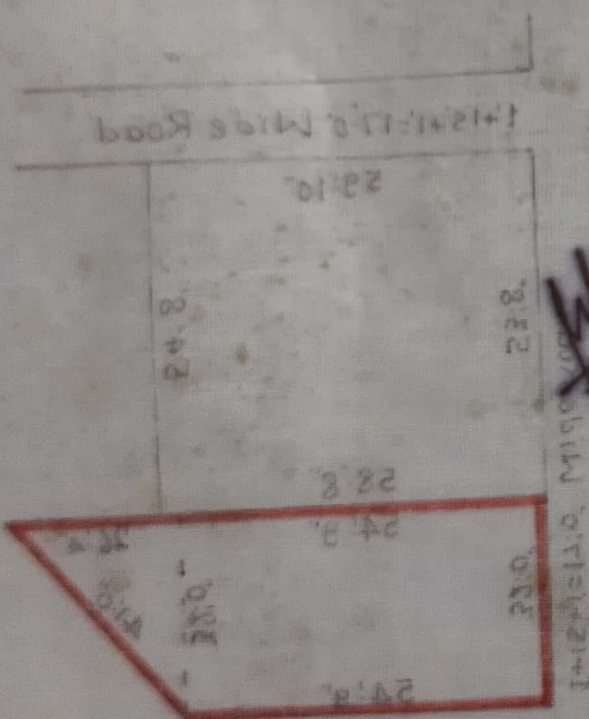


Permitted by
 19/10/2021

Inspected by

1. 25 Decimals of land
 No. 739 Area 4.70 Dec. Total two plots
 New Plot no 804 old Plot no 800, old Plot no 737 Area 2.5 Dec.
 New Khata No. 126, old Khata No. 52
 situated New Khata No. 126, P. 2 Gopinapur
 Village - Durgam Chattram, Dist. Dharmad
 District P. 2 Thana, Dist. Dharmad
 situated P. 2 Industry Colony, Near Khat Club
 situated P. 2 Gopinapur, Dist. Dharmad
 District P. 2 Gopinapur, Dist. Dharmad
 District P. 2 Gopinapur, Dist. Dharmad

Boundary - North - Part of this plot
 South - New Plot no. 800
 East - Dharmad
 West - 1+12+1=17-0 wide Road



TRUST
 M/S



2021/11/19

2021/11/19
 2021/11/19

Form No. 180V
 नाम: मालगुजारी
 मालगुजारी
 फरद मालकी / फरद रेयती
 नाम रेयत मय बलिदमत जमायन्दी
 वी संकुमत नम्बर 1119
 6036998
 अचल का नाम
 नाम सकल / नाम मोजे म
 थाना वी थाना नम्बर 126

| | |
|-------------|------------------------|
| खाता संख्या | खेसरा संख्या |
| 53 66 | 737, 739 एकका 10000 |
| अराजी नकदी | अराजी भावली |
| | अफसील हिसाब लगान भावली |

जिन का सालाना माग मय तफसील (बकाया वी हाल) मोजूदा साल का।
 अफसील हिसाब लिखित पत्र - अफसील हिसाब


| माग बाबत | खालाना | बकाया | | | | हाल |
|-----------------------------|--------|--------------------|----------|----------|----------|---------|
| | | तीन वर्ष से ज्यादा | अरा वर्ष | 2रा वर्ष | 1ला वर्ष | |
| माल गुजारी } (नकदी) (भावली) | 250 | | | | | 2011/12 |
| सेस | 50 | | | | | 150 |
| सूद | 20 | | | | | 20 |
| मुतफरकात | | | | | | 20 |
| मीजान | 340 | | | | | 240 |

| अदायकारी बाबत | खालाना | बकाया | | | | मोतालबा | फाजिल |
|-----------------------------|--------|--------------------|----------|----------|----------|---------|-------|
| | | तीन वर्ष से ज्यादा | अरा वर्ष | 2रा वर्ष | 1ला वर्ष | | |
| माल गुजारी } (नकदी) (भावली) | 250 | | | | | 2011/12 | |
| सेस | 50 | | | | | 150 | |
| सूद | 20 | | | | | 20 | |
| मुतफरकात | | | | | | 20 | |
| मीजान अदायकारी | 340 | | | | | 240 | |

(1) मोजान कुल (लफजी में)
 (2) नाम देहिन्दा
 (3) कुल बकाया
 240
 240
 240
 240

* यात महाल का बकाया मालगुजारी पर (सिवाय ऐसे बकाया पर जिन पर कि सदिकय जारी हो) सब वही दिना माग है।
 दस्ताखत वी तारीख मालगुजारी





19/11/2021



TWENTYFIVE PAISE

| प्रतिलिपि के लिए आवेदन की तारीख Date of application for the copy. | स्टाम्प और फोलियो की अपेक्षित संख्या सूचित करने की निश्चित तारीख Date fixed for notifying the requisite number of stamps and folios. | अपेक्षित स्टाम्प और फोलियो देने की तारीख Date of delivery of the requisite stamps and folios. | तारीख, जबकि देने के लिए प्रतिलिपि तैयार थी Date on which the copy was ready for delivery. | आवेदक को प्रतिलिपि देने की तारीख Date of making over the copy to the applicant. |
|--|---|--|--|--|
| 16.9.11 | 16.9.11 | 19.9.11 | 20.9.11 | 20.9.11 |

3104/10 यू० ए० 10849 (VI) 11-12

Handwritten signature and initials.

2119/10 यू०

3104/10 यू०
126

Handwritten signature and initials.

53 - 737 - 10881 - 1.00
66 739

3103/10

3104/10 यू०



Handwritten signature and date 11/10/11.

3103/10
3104/10 यू०

Handwritten notes and signatures at the bottom of the page.

Handwritten text and a table fragment in the top right corner, including a header "Date" and a table with columns for "Date" and "Page No.".



19/11/2021

मीजा मय
 नम्बर

V

साबलपुर | 126 | श्री परमिन्दर सिंह

खाता संख्या

126,53

खेसरा संख्या

860,862

रकबा (एकड़ में)

0 एकड़ 16.5 डिसमील 0 हेक्टर

अराजी नकदी

अराजी भावली

तफसील हिसाब लगान भावली

जोत का सालाना मांग मय तफसील (बकाया वो हाल) मौजूदा साल का।

| मांग बावत | सालाना | बकाया | | | | हाल (2020-2021) |
|--------------------|--------|---|--------------------------|--------------------------|--------------------------|--------------------|
| | | तीन वर्ष से ज्यादा (2011-2012) - (2016-2017) | ३ रा वर्ष (2017-2018) | २ रा वर्ष (2018-2019) | १ ला वर्ष (2019-2020) | |
| माल (नकदी) | 1.00 | 6.00 | 1.00 | 1.00 | 1.00 | 1.00 |
| गुजारी (भावली) | 0.25 | 1.50 | 0.25 | 0.25 | 0.25 | 0.25 |
| सेस | 0.50 | 3.00 | 0.50 | 0.50 | 0.50 | 0.50 |
| सूद | 0.50 | 3.00 | 0.50 | 0.50 | 0.50 | 0.50 |
| मुतफरकात | 0.20 | 1.20 | 0.20 | 0.20 | 0.20 | 0.20 |
| मीजान | 2.45 | 14.70 | 2.45 | 2.45 | 2.45 | 2.45 |

तफसील अदायकारी

| अदायकारी बावत | बकाया | | | | मोतालबा हाल (2020-2021) | फाजिल |
|--------------------|---|--------------------------|--------------------------|--------------------------|-------------------------------|-------|
| | तीन वर्ष से ज्यादा (2011-2012) - (2016-2017) | ३ रा वर्ष (2017-2018) | २ रा वर्ष (2018-2019) | १ ला वर्ष (2019-2020) | | |
| माल (नकदी) | 6.00 | 1.00 | 1.00 | 1.00 | 1.00 | |
| गुजारी (भावली) | 1.50 | 0.25 | 0.25 | 0.25 | 0.25 | |
| सेस | 3.00 | 0.50 | 0.50 | 0.50 | 0.50 | |
| सूद | 3.00 | 0.50 | 0.50 | 0.50 | 0.50 | |
| मुतफरकात | 1.20 | 0.20 | 0.20 | 0.20 | 0.20 | |
| मीजान अदायकारी | 14.70 | 2.45 | 2.45 | 2.45 | 2.45 | |

(१) मीजान कुल (लफजों में) : Twenty Four Rupees and Fifty Paise

(२) नाम देहिन्दा -

(३) कुल बकाया- 24.50

तारीख अमला तहसील कुनिन्दा : 16-01-2021

खास महाल का बकाया मालगुजारी पर (सिवाय ऐसे बकायों पर जिन पर कि सर्टिफिकेट जारी हो) सूद नहीं लिया जाता है।



यह एक कम्प्युटर जनित प्रति है।

यह प्रपत्र केवल प्रार्थी की जानकारी के लिए है।

किसी भी प्रकार की अशुद्धियों के लिए सम्बन्धित अंचलाधिकारी से संपर्क करें।



दो गज की दूरी का रखो ध्यान यही है कोरोना का समाधान ।

| | |
|---------|--|
| DATE | |
| BY | |
| FOR | |
| REMARKS | |
| | |
| | |
| | |
| | |
| | |
| | |



19112024

झारखंड सरकार
राजस्व एवं भूमि सुधार विभाग

January 18, 2021

पंजी II प्रति

| | | | | | | | | | | | | | |
|--|----------------------|-------------------|-----------|-------------|------------------------------------|---------------|------------------|------------------|---------------------|---------------------|------------------------|----------------|-------------------|
| भाग वर्तमान | 1 | पृष्ठ संख्या | 468 | | | | | | | | | | |
| जिला का नाम | धनबाद | अनुमंडल नाम | धनबाद | अंचल का नाम | गोविन्दपुर | हलका का नाम | हलका-06 | इस्टेट का नाम | झारखंड | | | | |
| मौजा का नाम | साबलपुर | होलिंग संख्या | 468 | तौजी संख्या | 0 | थाना नम्बर | 126 | खाता का प्रकार | --- | | | | |
| श्री परमिन्दर सिंह, पिता-श्री प्रितम सिंह, जाति- | | | | | | | | | | | | | |
| खाता नम्बर | प्लोट संख्या | रकबा | | | परिवर्तन के लिए प्राधिकार | | | | लगान | सेस | | | |
| 126 | 860 | 0 ऐ 0.41 डि 0 हे | | | M/c no. 10849(6) 2011-12 के अनुसार | | | | 1 | 1.45 | | | |
| 53 | 862 | 0 ऐ 16.09 डि 0 हे | | | | | | | | | | | |
| कुल परिमाण | | 0 ऐ 16.5 डि 0 हे | | | | | | | | | | | |
| तारीख | प्राप्ति पत्र संख्या | साल से | साल तक | लागत बकाया | लागत चात् साल | रोड सेस बकाया | रोड सेस चात् साल | शिक्षा सेस बकाया | शिक्षा सेस चात् साल | स्वास्थ्य सेस बकाया | स्वास्थ्य सेस चात् साल | कृषि सेस बकाया | कृषि सेस चात् साल |
| 01-16-2021 | 0021780990 | 2011-2012 | 2020-2021 | 9 | 1 | 2.25 | 0.25 | 4.5 | 0.5 | 4.5 | 0.5 | 1.8 | 0.2 |

List Of Mutation Cases on the above transaction in Register-II

Mutation Cases Not Found !!

List Of Case Status Details

नवम्बर देखें

← BACK

यह एक कम्प्यूटर जनित प्रति
यह प्रपत्र केवल प्राप्ति की जानकारी के लिए है
किसी भी प्रकार की अशुद्धियों के लिए सम्बन्धित अचलाधिकारी से संपर्क करे
प्लॉट का नक्शा देखने के लिए प्लॉट नंबर क्लिक करे

Yamini
Arya




19/11/2021



झारखंड सरकार
राजस्व एवं भूमि सुधार विभाग
अधिकार अभिलेख

| जमीनदार नाम | | रैयत का नाम, अभिभावक का नाम, रिश्ता | | | | | | | | |
|-------------|----------------|---|-------------------|---|--------------------|-----------------------------------|---------|----------------|---------|----------|
| | | लेदान महतो, पिता-रंगु महतो, जाति-तेली, निवासी-निजग्राम पत्रालय के० जी० आश्रम गोसाईं डीह | | | | | | | | |
| जिला का नाम | धनबाद | अंचल का नाम | गोविन्दपुर | हलका का नाम | हलका-06 | मौजा का नाम | साबलपुर | खाता का प्रकार | रैयती | |
| खेवट नम्बर | खाता नम्बर 126 | | थाना का नाम | | थाना नम्बर 126 | | | | | |
| खाता नम्बर | खेसरा नम्बर | चौहद्दी उत्तर 3 चौहद्दी दक्खिन 4 | किस्म जमीन | मिजान | केफियत / अभ्युक्ति | हाकिम के तहकीकात मुताबिक लगान/सेस | लगान | | | खास शर्त |
| (1) | (2) | (3) | कियारी संख्या (5) | क्षेत्र | (8) | (9) | रौ (10) | आ (11) | पै (12) | (13) |
| 126 | 101 | पु० परती झगडु महतो | बाईद 0 | 0.000 (एकड़) 3.000 (डिसमील) 0.01210 (हेक्टर) | | एक रुपया छपन पैसा अलावे शेष 1-56 | 0 | 1 | 56 | |
| | 106 | पु० परती सोनाराम महतो | बाईद 0 | 0.000 (एकड़) 6.000 (डिसमील) 0.02430 (हेक्टर) | | एक रुपया छपन पैसा अलावे शेष 1-56 | 0 | 1 | 56 | |
| | 112 | -- | पुरानी परती 0 | 0.000 (एकड़) 11.000 (डिसमील) 0.04450 (हेक्टर) | | एक रुपया छपन पैसा अलावे शेष 1-56 | 0 | 1 | 56 | |
| | 470 | पु० परती निज | कनालि 0 | 0.000 (एकड़) 14.000 (डिसमील) 0.05670 (हेक्टर) | | एक रुपया छपन पैसा अलावे शेष 1-56 | 0 | 1 | 56 | |
| | 475 | गुहिराम महतो निज | बहाल 0 | 0.000 (एकड़) 2.000 (डिसमील) 0.00810 (हेक्टर) | | एक रुपया छपन पैसा अलावे शेष 1-56 | 0 | 1 | 56 | |
| | 477 | निज सुरजी महताईन | बहाल 0 | 0.000 (एकड़) 16.000 (डिसमील) 0.06480 (हेक्टर) | | एक रुपया छपन पैसा अलावे शेष 1-56 | 0 | 1 | 56 | |
| | 478 | गुहिराम महतो सुरजी महताईन | बहाल 0 | 0.000 (एकड़) 15.000 (डिसमील) 0.06070 (हेक्टर) | | एक रुपया छपन पैसा अलावे शेष 1-56 | 0 | 1 | 56 | |
| | 860 | चामु महतो निज | बाईद 0 | 0.000 (एकड़) | | एक रुपया | 0 | 1 | 56 | |

| | | | | | | | | |
|------|--------------------------------------|------------------|---|--|--|---|---|----|
| | | | 14.000 (डिसमील) 0.05670 (हेक्टर) | | छपन पैसा अलावे शेष 1- 56 | | | |
| 887 | रतन महतो सोमर महतो | बाईद 0 | 0.000 (एकड़) 3.000 (डिसमील) 0.01210 (हेक्टर) | | एक रुपया छपन पैसा अलावे शेष 1- 56 | 0 | 1 | |
| 925 | निज राम प्यारी गोप | बाईद 0 | 0.000 (एकड़) 2.000 (डिसमील) 0.00810 (हेक्टर) | | एक रुपया छपन पैसा अलावे शेष 1- 56 | 0 | 1 | 56 |
| 926 | रामप्यारी गोप निज | बाईद 0 | 0.000 (एकड़) 2.000 (डिसमील) 0.00810 (हेक्टर) | | एक रुपया छपन पैसा अलावे शेष 1- 56 | 0 | 1 | 56 |
| 931 | सोमर महतो ईश्वरकुम्हार | बाईद 0 | 0.000 (एकड़) 2.000 (डिसमील) 0.00810 (हेक्टर) | | एक रुपया छपन पैसा अलावे शेष 1- 56 | 0 | 1 | 56 |
| 1060 | चामु महतो सोमर महतो | बाईद 0 | 0.000 (एकड़) 5.000 (डिसमील) 0.02020 (हेक्टर) | | एक रुपया छपन पैसा अलावे शेष 1- 56 | 0 | 1 | 56 |
| 1086 | -- | मकान मय सहन 0 | 0.000 (एकड़) 5.000 (डिसमील) 0.02020 (हेक्टर) | | एक रुपया छपन पैसा अलावे शेष 1- 56 | 0 | 1 | 56 |
| 1087 | निज निज | गोडा 1 0 | 0.000 (एकड़) 5.000 (डिसमील) 0.02020 (हेक्टर) | | एक रुपया छपन पैसा अलावे शेष 1- 56 | 0 | 1 | 56 |
| 1094 | निज निज | बाईद 0 | 0.000 (एकड़) 4.000 (डिसमील) 0.01620 (हेक्टर) | | एक रुपया छपन पैसा अलावे शेष 1- 56 | 0 | 1 | 56 |
| 1095 | ईश्वर कुम्हार चेतु महतो | बाईद 0 | 0.000 (एकड़) 2.000 (डिसमील) 0.00810 (हेक्टर) | | एक रुपया छपन पैसा अलावे शेष 1- 56 | 0 | 1 | 56 |
| 1133 | गुहिराम महतो चेतु महतो | बाईद 0 | 0.000 (एकड़) 37.000 (डिसमील) 0.14970 (हेक्टर) | | एक रुपया छपन पैसा अलावे शेष 1- 56 | 0 | 1 | 56 |
| 1140 | राम प्रसाद गोसाई ईश्वर कुम्हार | बाईद 0 | 0.000 (एकड़) 4.000 (डिसमील) 0.01620 (हेक्टर) | | एक रुपया छपन पैसा अलावे शेष 1- 56 | 0 | 1 | 56 |
| 1151 | दुगाई कुम्हार ईश्वर कुम्हार | बाईद 0 | 0.000 (एकड़) 4.000 (डिसमील) 0.01620 (हेक्टर) | | एक रुपया छपन पैसा अलावे शेष 1- 56 | 0 | 1 | 56 |
| 1229 | दुगाई कुम्हार दुगाई कुम्हार | बाईद 0 | 0.000 (एकड़) 2.000 (डिसमील) | | एक रुपया छपन पैसा | 0 | 1 | 56 |



निर्धार नाम



झारखंड सरकार
राजस्व एवं भूमि सुधार विभाग
अधिकार अभिलेख

| | |
|-------------|--|
| जमीनदार नाम | रैयत का नाम, अभिभावक का नाम, रिश्ता |
| --- | तुलसी गोप वो ईवलाल गोप, पिता-मगर गोप 8 अंश समान, जाति-., निवासी- व तुलसी गोप वो ईवलाल गोप, मो० पपीयाकुवर, प्रति-मगर गोप 1 अंश, जाति-., निवासी- व उतिया कुवर वो सरला देवी वो रातु देवी, पिता-सन्तु गोप 12 अंश समान, जाति-., निवासी- व सुखदेव महतो, पिता-हाडीराम महतो 18 अंश, जाति-., निवासी- व प्यारी महतो वो हरिपद महतो, पिता-दुर्जन महतो 36 अंश समान, जाति-गोवाला, निवासी- निजग्राम |

| | | | | | | | | | |
|-------------|---------------|-------------|-------------|----------------|---------|-------------|---------|----------------|-------|
| जिला का नाम | धनबाद | अंचल का नाम | गोविन्दपुर | हलका का नाम | हलका-06 | मौजा का नाम | साबलपुर | खाता का प्रकार | रैयती |
| खेवट नम्बर | खाता नम्बर 53 | | थाना का नाम | थाना नम्बर 126 | | | | | |

| खाता नम्बर | खेसरा नम्बर | चौहद्दी उत्तर 3 चौहद्दी दक्खिन 4 | किस्म जमीन | मिजान क्षेत्र | कैफियत / अभ्युक्ति | हाकिम के तहकीकात मुताबिक लगान/सेस | लगान | | | खास शर्त |
|------------|-------------|----------------------------------|-------------------|---|--------------------|-----------------------------------|---------|--------|---------|----------|
| | | | | | | | रौ (10) | आ (11) | पै (12) | |
| (1) | (2) | (3) | कियारी संख्या (5) | क्षेत्र | (8) | (9) | (10) | (11) | (12) | (13) |
| 53 | 504 | गुहिराम महतो निज | बहाल 0 | 1.000 (एकड़) 40.000 (डिसमील) 0.56660 (हेक्टर) | | तीहतर पैसा अलावे शेष | 0 | 0 | 73 | |
| | 862 | सोमर महतो सदेम महतो | कनालि 0 | 0.000 (एकड़) 28.000 (डिसमील) 0.11330 (हेक्टर) | | तीहतर पैसा अलावे शेष | 0 | 0 | 73 | |
| | 861 | शिवलाल महतो ईश्वर कुम्हार | कनालि 0 | 0.000 (एकड़) 3.000 (डिसमील) 0.01210 (हेक्टर) | | तीहतर पैसा अलावे शेष | 0 | 0 | 73 | |
| | 1310 | -- | पुरानी परती 0 | 0.000 (एकड़) 69.000 (डिसमील) 0.27920 (हेक्टर) | | तीहतर पैसा अलावे शेष | 0 | 0 | 73 | |
| | 1317 | निज रास्ता | बाईद 0 | 0.000 (एकड़) 34.000 (डिसमील) 0.13760 (हेक्टर) | | तीहतर पैसा अलावे शेष | 0 | 0 | 73 | |
| | 1318 | -- | मकान मय सहन 0 | 0.000 (एकड़) 8.000 (डिसमील) 0.03240 (हेक्टर) | | तीहतर पैसा अलावे शेष | 0 | 0 | 73 | |
| | 952 | लदेम महतो दुर्जन महतो | बाईद 0 | 0.000 (एकड़) 2.000 (डिसमील) 0.00810 (हेक्टर) | | तीहतर पैसा अलावे शेष | 0 | 0 | 73 | |
| | 1213 | देवीदास रामप्रसाद गोसाई | बाईद 0 | 0.000 (एकड़) 3.000 (डिसमील) 0.01210 (हेक्टर) | | तीहतर पैसा अलावे शेष | 0 | 0 | 73 | |



19/11/2021


भारत सरकार
GOVERNMENT OF INDIA


परमिंदर सिंह
Perminder Singh
जन्म तिथि/ DOB: 16/11/1986
पुरुष / MALE



7751 8107 7257

आधार-आम आदमी का अधिकार


भारतीय विशिष्ट पहचान प्राधिकरण
UNIQUE IDENTIFICATION AUTHORITY OF INDIA

पता:
S/O: सरदार प्रीतम सिंह,
गोसाइडीह, के.जी.आश्रम के
पास, गोविंदपुर, गोसैदी,
धनवाद,
झारखण्ड - 828109

Address:
S/O: Sardar Pritam Singh,
GOSAI DIH, NEAR K.G.ASHRAM,
GOVINDPUR, Gosaidi, Dhanbad,
Jharkhand - 828109

7751 8107 7257

Aadhaar-Aam Admi ka Adhikar

9608373688





PROFESSOR



19/11/2021



भारत सरकार
Government of India


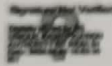
भारतीय विशिष्ट पहचान प्राधिकरण
Unique Identification Authority of India

सामाजिक रूप/Enrolment No.: 0000/00057/73090

Download Date: 20/05/2020

To
 दुर्गा कुमारी
 Durga Kumari
 O/O SANJEET KUMAR SINGH
 INDUSTRY COLLIERY
 NEAR KING CLUB
 Ben
 Dhanbad
 Dhanbad Jharkhand - 826106
 9525599540

Issue Date: 20/05/2020



आपका आधार क्रमांक / Your Aadhaar No. :

5717 8053 0503

VID : 9185 8105 7397 0551

मेरा आधार, मेरी पहचान



भारत सरकार
Government of India



Download Date: 20/05/2020



दुर्गा कुमारी
 Durga Kumari
 जन्म तिथि/DOB: 15/12/1987
 लिंग/ GENDER: FEMALE

Issue Date: 20/05/2020

5717 8053 0503

VID : 9185 8105 7397 0551

मेरा आधार, मेरी पहचान

दुर्गा कुमारी
पिता का नाम- २० अरविंद कुमार सिंह
वीजन सिंह

मोबा - 9525539540



19/1/2021



भारत सरकार
Government of India

ललित चंद्र महतो
Laliten Chandra Mahato
अन तिथि/DOB 22/10/1976
(पं.) MALL



4130 0230 3714


UID - 9181 0948 4357 100A




भारतीय विशिष्ट पहचान प्राधिकरण
Unique Identification Authority of India

पता:
S/O स्व. आशुतोष महतो, साबलपुर, पोस्ट
क.जी. आश्रम, थाना गोविंदपुर, साबलपुर, धनबाद,
झारखंड - 828109

Address:
S/O Late Ashutosh Mahato, sabalpur, post
i. g. ashram, thana govindpur, Sabalpur,
Jharkhand - 828109



ate :- 18-01-2021 05
Appoin



19/1/2021



Pre Registration Docket

Date :- 18-01-2021 05:32 pm

Office Name :- SRO - Govindpur
Token No:- 2021000005981

Appoinment :- 19-Jan-2021 Time:- 14:50

| | |
|-----------------------|-------------|
| Article | Sale Deed |
| Pre Registration Date | 18-Jan-2021 |
| No. Of Pages | 24 |
| Stamp Duty | 21800 |
| Paid Stamp Duty | 0 |
| Total Fees | ₹ 17,077. |

Property Id: **457368**

| Valuation No. : 608704 / 2021 | :- 2020-2021 | User Id : 3267 | Date : 18-January-2021 17:07:PM |
|---|-------------------------------|--------------------------------|--|
| State : Jharkhand | District : Dhanbad | Tahsil : Govindpur | |
| Land Type : Urban | Corporation : Sabalpur | Village/City : Sabalpur | |
| Sabalpur Word No 0 - Other Road | | - | |
| Khata Number - 126 | | | |
| Plot Number - 860 | | | |
| Volume Number - 1 | | | |
| Page Number - 468 | | | |
| Valuation Rule : Residential Land | | | |
| Property Details | | | |
| 1 | Land area | 0.25 Decimal | |
| Calculation Details | | | |
| Sr.No. | Description | Calculation | Total |
| 1 | Open Land Valuation | 1. 0.25 x 109420=27355 | ₹27,355/- |
| A | Total | | ₹27,355/- |
| Note : Final Valuation is Rounded to Next 100/- | | | |
| Total Valuation (A) | | | ₹27,400/- |
| Total Amount in Words ; Twenty Seven Thousands Four Hundred Rupees Only. | | | |

| | |
|--|---|
| Land measurement, Sub Part and House No. | Property Boundaries East: DHARUN MAHATO, West: 17 FEET WIDE RASTA , South: NEW PLOT NO - 860, North: PART OF THIS PLOT |
| Area | Land area : 0.25 Decimal |
| Other Description of the Property | Pin Code - 828109 |
| Government/Market Value | 27355 |

n Amount

545000

Property Id: 457370

| Valuation No. : 608706 / 2021 | :- 2020-2021 | User Id : 3267 | Date : 18-January-2021 17:07:PM |
|--|------------------------|-------------------------|---------------------------------|
| State : Jharkhand | District : Dhanbad | Tahsil : Govindpur | |
| Land Type : Urban | Corporation : Sabalpur | Village/City : Sabalpur | |
| Sabalpur Word No 0 - Other Road | | | |
| Khata Number - 53 | | | |
| Plot Number - 862 | | | |
| Volume Number - 1 | | | |
| Page Number - 468 | | | |
| Valuation Rule : Residential Land | | | |
| Property Details | | | |
| 1 | Land area | 4.70 Decimal | |
| Calculation Details | | | |
| Sr.No. | Description | Calculation | Total |
| 1 | Open Land Valuation | 1. 4.7 x 109420=514274 | ₹5,14,274/- |
| A | Total | | ₹5,14,274/- |
| Note : Final Valuation is Rounded to Next 100/- | | | |
| Total Valuation (A) | | | ₹5,14,300/- |
| Total Amount in Words : Five Lakh Fourteen Thousands Three Hundred Rupees Only. | | | |

| | |
|--|---|
| Land measurement, Sub Part and House No. | Property Boundaries East: DHARUN MAHATO, West: 17 FEET WIDE RASTA , South: NEW PLOT NO - 860, North: PART OF THIS PLOT |
| Area | Land area : 4.70 Decimal |
| Other Description of the Property | Pin Code - 828109 |
| Government/Market Value | 514274 |
| Transaction Amount | - |

| | |
|-----------|---|
| SELLER | -Mr. PERMINDER SINGH, Address - BANK COLONY GOSAIDIH, PS - GOVINDPUR, DIST - DHANBAD- ,Father/Husband Name LATE SARDAR PRITAM SINGH , PAN No.- ,Permission Case No.- , Aadhaar No. *****7257 |
| PURCHASER | -Mrs. DURGA KUMARI, Address - BERA DHANSAR, PS - JHARIA, DIST - DHANBAD- ,Father/Husband Name LATE ARVIND KUMAR SINGH , PAN No.- ,Permission Case No.- , Aadhaar No. *****0503 |

Information

Mr. DHIREN CHANDRA MAHATO , Address - SABALPUR, PS - GOVINDPUR, DIST - DHANBAD-, Father/Husband Name-LATE ASHUTOSH MAHATO

Identifier Details

Mr. DHIREN CHANDRA MAHATO , Address - SABALPUR, PS - GOVINDPUR, DIST - DHANBAD-, Father/Husband Name-LATE ASHUTOSH MAHATO

Fee Rule:Sale Deed

| | | |
|---|------------|--------|
| 1 | Stamp Duty | 21,800 |
|---|------------|--------|


| | | |
|--------------|----|------------|
| 1 | SP | 720 |
| Total | | 720 |

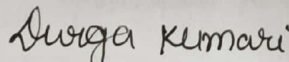
Fee Rule:Sale Deed


| | | |
|--------------|----|---------------|
| 1 | PR | 2 |
| 2 | LL | 5 |
| 3 | A1 | 16,350 |
| Total | | 16,357 |

All the entries made, have been verified by me and are found same as the entries of the document presented.

Disclaimer : I hereby declare that all the contents of uploaded document and the original document are exactly same, and all the information provided by me are true to itself. The detail of property's holding number has been verified by me at the time of entry through alert generated by the system. I am satisfied with the verification and hence proceeding further for registration after seeing the alert.


Deed Writer / Advocate


Vendee / Claimant


Vendor / Executant

कोरोना को हराना है सफाई को अपनाना है



दो गज की दूरी मास्क है जरूरी

Document Registration Summary 1

Date :-19-Jan-2021

- Government/Market Value: ₹541700/-
- Transaction Amount: ₹545000 /-
- Paid Stamp Duty: ₹21800 /-

Preminder Singh

Receipt : 423382

Receipt Date : 19-01-2021

Presenter Name: -

On Date 19-01-2021 Presented at SRO - Govindpur
Signature of Presenter

| | |
|------------|--------|
| PR | ₹2 |
| SP | ₹720 |
| LL | ₹5 |
| A1 | ₹16350 |
| Stamp Duty | ₹21800 |

SRO - Govindpur

Total ₹38877

| Payment Head | Amount To Be paid | Paid Amount | Balance Amount | Payment Mode | Payer Name | Reference No. | Payment Amount |
|--------------|-------------------|-------------|----------------|--------------|-------------|---|----------------|
| Stamp Duty | 21800 | 21800 | 0 | GRAS | DurgaKumari | GRN Number : 2103883710 DEPT Transaction Id : 97643a398a6054de9287 Transaction Type : | 21800 |
| PR | 2 | 2 | 0 | GRAS | DurgaKumari | GRN Number : 2103893194 DEPT Transaction Id : 1071b3af1630d02d031c Transaction Type : | 2 |
| SP | 720 | 720 | 0 | GRAS | DurgaKumari | GRN Number : 2103893194 DEPT Transaction Id : 1071b3af1630d02d031c Transaction Type : | 720 |

| | | | | | |
|-------|-------|----|---|---|---|
| 16350 | 16350 | | | | |
| | | LL | 5 | 5 | 0 |
| | | | | | G |



[Faint handwritten signature]

[Handwritten signature]
 27/1/21



| | | | | | | | |
|--------------|-------|-------|---|------|-------------|--|-------|
| | 16350 | 16350 | 0 | GRAS | DurgaKumari | GRN Number : 2103893194 DEPT Transaction Id : 1071b3af1630d02d031c Transaction Type : | 16350 |
| LL | 5 | 5 | 0 | GRAS | DurgaKumari | GRN Number : 2103893194 DEPT Transaction Id : 1071b3af1630d02d031c Transaction Type : | 5 |
| Sub Total | 38877 | 38877 | 0 | | | | |

Article : Sale Deed Number of Pages : 48

Tam
Signature of Operator
19/01/2021

B. Raju
Signature of Head Clerk

W
Signature of Registering Officer
मोहिन्दपुर (एन.ए.ए.)
सत्यमेव जयते
मोहिन्दपुर (एन.ए.ए.)







OFFICE OF THE SUB REGISTRAR

Office Name :- SRO - Govindpur

District Name :- Dhanbad

State Name :- Jharkhand

Deed Endorsement

Token No :- 20210000005981

| | |
|-------------------|--|
| Deed Type | Sale Deed |
| Number of Pages | 48 |
| Fee Details | Stamp Duty :- Rs. 21800, PR :- Rs. 2, SP :- Rs. 720, A1 :- Rs. 16350, LL :- Rs. 5, |
| Property No. | 1 |
| Valuation Details | Value :- Rs.27355/- , Transaction Amount :- Rs.545000/- |
| Property Details | District :- Dhanbad , Tehsil :- Govindpur , Village Name :- Sabalpur Location :- Other Road, Sabalpur Word No 0 Property Boundaries :- East: DHARUN MAHATO, West: 17 FEET WIDE RASTA , South: NEW PLOT NO :- 860, North: PART OF THIS PLOT Khata Number - 126Plot Number - 860Volume Number - 1Page Number - 468 Area Of Land :- 0.25 Decimal |
| Property No. | 2 |
| Valuation Details | Value :- Rs.514274/- , Transaction Amount :- Rs.0/- |
| Property Details | District :- Dhanbad , Tehsil :- Govindpur , Village Name :- Sabalpur Location :- Other Road, Sabalpur Word No 0 Property Boundaries :- East: DHARUN MAHATO, West: 17 FEET WIDE RASTA , South: NEW PLOT NO - 860, North: PART OF THIS PLOT Khata Number - 53Plot Number - 862Volume Number - 1Page Number - 468 Area Of Land :- 4.70 Decimal |

Sh./Smt.**PERMINDER SINGH** s/o/d/o/w/o **LATE SARDAR PRITAM SINGH** has presented the document for registration in this office today dated :- **19-Jan-2021** Day :- **Tuesday** Time :- **12:30:41 PM**







PERMINDER SINGH(Individual)



| Party Name | Document Type | Document Number |
|------------------------|----------------|---------------------|
| PERMINDER SINGH | PAN/UID | 775181077257 |

Part
and
PERM
SIN
Address
BANK
CO



| Party Name and Address | Is e-KYC Verified? | e-KYC Details | Power Of Attorney | Party Type | Party_Photo | Finger Print | Signature |
|---|--------------------|---|-------------------|---------------------|---|---|------------------------|
| PERMINDER SINGH Address1 - BANK COLONY GOSAIDIH, PS - GOVINDPUR, DIST - DHANBAD, Address2 - , , , Jharkhand PAN No.: ,Permission Case No.- | Yes | Perminder Singh Address:- , NEAR K.G.ASHRAM, GOSAIDIH, GOVINDPUR, Gosaidi, , Dhanbad, 828109, , Jharkhand, India | | SELLER Age:34 |  |  | <i>Perminder Singh</i> |
| 2 DURGA KUMARI Address1 - BERA DHANSAR, PS - JHARIA, DIST - DHANBAD, Address2 - , , , Jharkhand PAN No.: ,Permission Case No.- | Yes | Durga Kumari Address:- , , INDUSTRY COLLIERY, NEAR KING CLUB, Bera, , Dhanbad, 828106, , Jharkhand, India | | PURCHASER Age:33 |  |  | <i>Durga Kumari</i> |

Identification:

| Sr.NO | Party Name and Address | Photo | FingerPrint | Signature |
|-------|--|--|---|------------------------------|
| 1 | DHIREN CHANDRA MAHATO S/o-D/o LATE ASUTOSH MAHATO Address1 - SABALPUR, PS - GOVINDPUR, DIST - DHANBAD, Address2 - , , , Jharkhand PAN No.: |  |  | <i>Dhiren Chandra Mahato</i> |

Witness:

I/We individually/Collectively recognize the Seller(S) and Buyer(s)


| Sr.NO | Party Name and Address | Photo | Thumb | Signature |
|-------|------------------------|-------|-------|-----------|
| | | | | |

Address
Signature of
19/01/20
Above si



| Party Name and Address | Photo | Thumb | Signature |
|--|-------|-------|-----------|
| DHIREN CHANDRA MAHATO Address1 - SABALPUR, PS - GOVINDPUR, DIST - DHANBAD, Address2 - , , , Jharkhand | | | |

Signature of Operator
Jain
 19/01/2021

Seal and Signature of Registering Officer

 The seal is circular with the text 'भारत निकाशक' at the top, 'सत्यमेव जयते' in the center, and 'गोविन्दपुर (धनबाद)' at the bottom. It features two stars on either side of the center text.


Above signature & thumb Impression are affixed in my presence.

Above mentioned, (**PERMINDER SINGH**), has/have admitted the execution before me. He/ She/ They has / have been identified by (**DHIREN CHANDRA MAHATO**) Son/Daughter/Wife of (**LATE ASUTOSH MAHATO**) resident of (**SABALPUR, PS - GOVINDPUR, DIST - DHANBAD**) and by occupation (**Business**).



Signature of Registering Officer

 The seal is circular with the text 'भारत निकाशक' at the top, 'सत्यमेव जयते' in the center, and 'गोविन्दपुर (धनबाद)' at the bottom. It features two stars on either side of the center text.

Date:- 19-Jan-2021

Seal and Signature of Registering Officer

 The seal is circular with the text 'भारत निकाशक' at the top, 'सत्यमेव जयते' in the center, and 'गोविन्दपुर (धनबाद)' at the bottom. It features two stars on either side of the center text.





Token No.: 20210000005981

CERTIFICATE

Office of the SRO - Govindpur


This Sale Deed was presented before the registering officer on date **19-Jan-2021** by **PERMINDER SINGH,** S/O, D/O, W/O **LATE SARDAR PRITAM SINGH** resident of BANK COLONY GOSAIDIH, PS - GOVINDPUR, DIST - DHANBAD ,

This deed was registered as Document No:- **2021/GOV/221/BK1/198** in Book No :- **BK1**, Volume No :- **19** from Page No :- 217 to 264 at, office of **SRO - Govindpur**

Date:- **19-Jan-2021**


Registering Officer





Handwritten text in Hindi, possibly a signature or initials, located to the right of the first stamp.

