

20  
31

## Site Inspection

Date: 14/04/2024

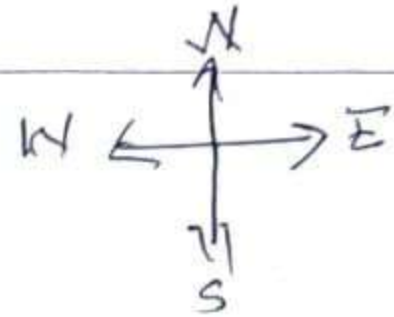
|   |            |                          |
|---|------------|--------------------------|
| 1 | File No.   | MADA/BP/0075/2024        |
| 2 | Owner Name | Sri Sourav Kumar Choubey |
| 3 | LTP        | Sri Kam Pratap Singh.    |

### 4 Schedule of Boundaries

|       |           |
|-------|-----------|
| East  | Road      |
| West  | Same Plot |
| North | Same Plot |
| South | Same Plot |

|              |  |
|--------------|--|
| Plot Address |  |
|--------------|--|

Mouza: Sialgora  
Khata: Old:- 60, New:- 193  
Plot: Old:- 510, New:- 1418  
Area: 146.37 Sq. mtr.



### Site Inspection as per Site visit

Road width & Road type: 20' lev Kachcha.

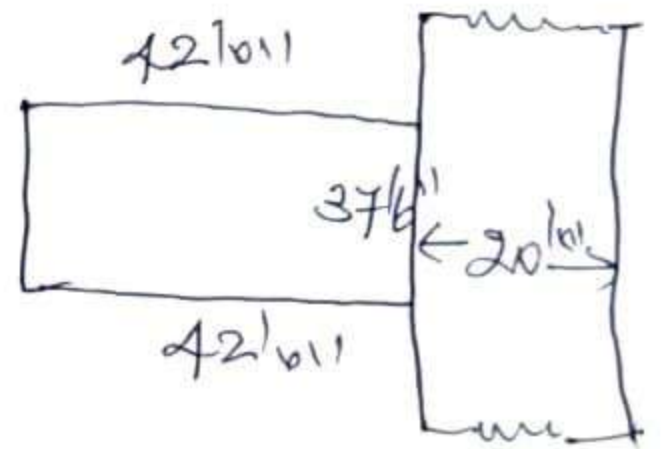
Electric: Yes

Drain: No

Bore: No

Landmark: sentosa Green.

37'6"



The above mentioned information about the plot is true and Site shown to JE is same for which I had applied for Map approval

*Kitesh Choubey*  
(Signature of Land owner)

*[Signature]*  
14/4/24

*Kingsley.*  
(Sign of LTP/ LTP staff)

**बिक्रेता:-** मेसर्स अरोमा कोक लि० रजिस्टर्ड ऑफिसर- 210 शांती भवन, बैंक गौड धनबाद के तरफ से डायरेक्टर- मनोज कुमार भगत, पिता- स्व० नागेश्वर प्रसाद भगत, श्रेणी- अन्य पिछड़ा वर्ग (OBC), पेशा- व्यवसाय, साकिन- राहरगोरा, ललित विहार कॉलोनी, थाना- बरवाअड़डा, जिला- धनबाद (झारखण्ड) भारतीय के तरफ से आम-मोख्तार नाइन्टी नाइन बिल्डर्स प्रा० लि० रजिस्टर्ड ऑफिसर- रमाजी कॉम्प्लेक्स, मेमको मोड़, हिरक पोवाइंट, पो०- नागनगर, थाना- बरवाअड़डा, जिला- धनबाद (झारखण्ड) के तरफ से डायरेक्टर- श्री महेश कुमार, पिता- स्व० भरत मोदी, श्रेणी- अन्य पिछड़ा वर्ग (OBC), पेशा- व्यवसाय।

**क्रेता:-** श्री सौरभ कुमार चौबे, पिता- श्री रमेश कुमार चौबे, दादा- श्री विनय कुमार चौबे, श्रेणी- सामान्य वर्ग (GENERAL), पेशा- नौकरी, साकिन- हनुमान मंदिर दूधिया, पो०- मोको, थाना- बलियापुर, जिला- धनबाद पिन नं० 828201 (झारखण्ड) भारतीय ।

**जायदाद विवरण:-** मौजा- जियालगोड़ा, मौजा नं०- 129,

नया खाता नं०- 33

नया प्लॉट नं०- 1417

पुराना खाता नं०- 60

पुराना प्लॉट नं०- 510, रकबा- 2.67 डी०

नया खाता नं०- 193

नया प्लॉट नं०- 1418

पुराना खाता नं०- 60

पुराना प्लॉट नं०- 510, रकबा- 0.94 डी० दोनों

प्लॉट मिलाकर कुल रकबा- 3.61 डी० यानी 1575 वर्ग फीट जमीन ।



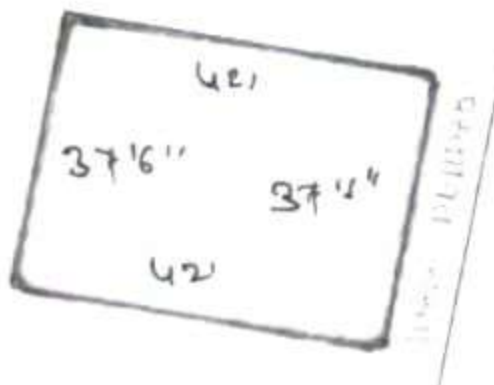
**जिसकी चौहद्दी:-**

उत्तर - इसी प्लॉट का अंश  
दक्षिण - इसी प्लॉट का अंश  
पूरब - प्रस्तावित रास्ता  
पश्चिम - इसी प्लॉट का अंश

12/9/23

5/1/23

Handwritten signature/initials.



Not to Scale